

## HÔTEL BOURGEOIS

Bourgogne-Franche-Comté, Jura  
Salins-les-Bains  
20-22 rue de la République

Dossier IA39002134 réalisé en 2023 revu en  
2024

Auteur(s) : Raphaël Favereaux



### Historique

Détruite dans l'incendie du 27 juillet 1825, la maison est reconstruite peu après par son propriétaire Claude Joseph Bourgeois. La propriété aurait auparavant appartenu au comte d'Udressier, puis à un dénommé Vauchard en 1512, et à Nicolas Merceret en 1584. D'après l'abbé Robin, auteur des annales de la ville, la demeure est vendue à la famille de Pontamougeard, dont un illustre représentant, Ignace Guillaume, s'oppose à la conquête française à la fin du 17<sup>e</sup> siècle. Après s'être retiré en Flandre, son château situé à Lemuy est rasé et sa propriété salinoise, dit hôtel de Pontamougeard, est cédée à un officier français. Située au n°211 de la Grande Rue du Bourg-Dessus, elle est vendue comme bien d'émigré en l'an III à un certain Peting, de Dole, puis à Charlot de Princey. Claude Joseph Théodore Racine y établit un commerce de fers en 1813. La demeure est enfin cédée à Claude Joseph Bourgeois en 1820. Le plan d'alignement du 24 juillet 1826 prévoit la suppression de la rue des Wallons jouxtant la propriété de Bourgeois, en procédant à un échange de terrain en 1830 avec la ville. Cette même année, il demande l'autorisation de " construire des bâtiments sur son sol au joignant de la rue du Quai et de M. Thiébaud et Piauroy ". Il s'agit de dépendances situées de part et d'autre de sa maison, côté ouest. Celle-ci échoit ensuite à la veuve de Bourgeois, avant d'être vendue vers 1877 à Gabriel Paul Goguely. Deux " augmentations de construction " sont signalées sur la matrice cadastrale : la première vers 1880, vraisemblablement dans la cour est et la seconde, vers 1893, qui doit correspondre à la construction d'une remise et d'une écurie sur la rue du Quai (aujourd'hui quai Valette). Ces dépendances sont bâties à l'emplacement des constructions sollicitées en 1830, figurant sur le plan cadastral.

**Période(s) principale(s) :** 2<sup>e</sup> quart 19<sup>e</sup> siècle

**Période(s) secondaire(s) :** 4<sup>e</sup> quart 19<sup>e</sup> siècle

### Description

Construit en maçonnerie enduite, l'hôtel comprend un étage carré et est couvert d'un toit à longs pans en tuile plate. Un balcon en pierre court sur les trois travées centrales de l'étage, dont les portes-fenêtres sont couronnées de frontons triangulaires soutenus par des consoles en forme de volute. Côté est, l'hôtel est précédé d'une cour fermée par une grille, flanquée de deux constructions identiques distribuées de part et d'autre, au nord et au sud. Pourvues d'un étage et couvertes d'un appentis formant une arête côté rue de la République, elles sont en maçonnerie enduite, à l'exception des façades est, en pierre de taille. L'étage de l'hôtel donne accès à un jardin sur la façade ouest, où une porte piétonne ouvre sur le quai Valette. Bâtie au nord-ouest du jardin, la remise est en moellon de calcaire enduit, couverte d'un toit à deux pans en tuile plate. Le mur-pignon ouest est ajouré d'un triplet sous le rampant du toit et de deux fines fenêtres cintrées.

### Éléments descriptifs

**Murs :** calcaire, calcaire, moellon, pierre de taille, enduit

**Toit :** tuile plate

**Étages :** 1 étage carré

**Élévation :** élévation à travées

**Type(s) de couverture :** toit à longs pans ; appentis

### Sources documentaires

## Documents d'archives

- **Archives départementales du Jura. Cadastre de la commune de Salins-les-Bains. [1831-1954].**  
Archives départementales du Jura. Cadastre de la commune de Salins-les-Bains. [1831-1954].- Atlas parcellaire (1831) : 3 P plan 6599 (tableau d'assemblage), 3 P plan 5566-5610 (feuilles)- État de section (1832) : 3 P 3604- Matrices cadastrales des propriétés bâties et non bâties (à partir de 1832) : 3 P 3605 (récapitulatif), 3 P 3606 (folio 1 à 600), 3 P 3607 (folio 601 à 1338), 3 P 3608 (folio 1341 à 2019), 3 P 3609 (folio 2020-2679)- Matrices cadastrales des propriétés bâties (à partir de 1882) : 3 P 3610, 3 P 3611- Matrices cadastrales des propriétés bâties (à partir de 1911) : 3 P 3912 (folio 1 à 920), 3 P 3913 (folio 921 à 1285)- Matrices cadastrales des propriétés non bâties (fin du 19e siècle-milieu du 20e siècle) : 3 P 3614-3622  
Lieu de conservation : Archives départementales du Jura, Montmorot
- **Les Annales de la Ville de Salins, ancienne Capitale du Comté de Bourgogne, depuis son origine jusqu'en 1800 par l'Abbé Robin, 6 tomes.**  
Les Annales de la Ville de Salins, ancienne Capitale du Comté de Bourgogne, depuis son origine jusqu'en 1800 par l'Abbé Robin, 6 tomes.  
Lieu de conservation : Fonds ancien, Bibliothèque municipale, Salins-les-Bains- Cote du document : MS 380 I-VII
- **Les Annales de la Ville de Salins, ancienne Capitale du Comté de Bourgogne, depuis son origine jusqu'en 1800 par l'Abbé Robin, 6 tomes.**  
Les Annales de la Ville de Salins, ancienne Capitale du Comté de Bourgogne, depuis son origine jusqu'en 1800 par l'Abbé Robin, 6 tomes.  
Lieu de conservation : Fonds ancien, Bibliothèque municipale, Salins-les-Bains- Cote du document : MS 380 I-VII
- **Registres des délibérations du conseil municipal**  
Archives municipales, Salins-les-Bains. Registres des délibérations du conseil municipal 18-61 (1790-1982)  
Lieu de conservation : Archives municipales, Salins-les-Bains- Cote du document : ACS 18-61
- **Registres des arrêtés du maire**  
Archives municipales, Salins-les-Bains. Registres des arrêtés du maire (71-84) (1806-1981)  
Lieu de conservation : Archives municipales, Salins-les-Bains- Cote du document : ACS 71-84
- **Rues et maisons de Salins**  
Fonds ancien, Bibliothèque municipale, Salins-les-Bains : Ms 387/2. Rues et maisons de Salins, s.d.  
Lieu de conservation : Fonds ancien, Bibliothèque municipale, Salins-les-Bains- Cote du document : Ms 387/2

## Documents figurés

- **Salins en 1628.**  
Salins en 1628. Tableau (huile sur toile), par Nicolas Richard.  
Lieu de conservation : Musée de la Grande Saline, Salins-les-Bains
- **Extrait par in qua [pour partie] du plan d'alignement de la ville de Salins [...], 1829.**  
Archives municipales, Salins-les-Bains : ACS 1449. Extrait par in qua [pour partie] du plan d'alignement de la ville de Salins [...], Salins le 28 janvier 1829.  
Lieu de conservation : Archives municipales, Salins-les-Bains- Cote du document : ACS 1449

## Bibliographie

- **Tripard, Just. Notices sur la ville et les communes du canton de Salins. Besançon : Marion et Morel, Salins-les-Bains : Louis David, 1881**  
Tripard, Just. Notices sur la ville et les communes du canton de Salins. Besançon : Marion et Morel, Salins-les-Bains : Louis David, 1881

## Informations complémentaires

**Aire d'étude et canton** : communauté de communes Arbois Poligny Salins-les-Bains

**Dénomination** : hôtel

**Parties constituantes non étudiées** : cour, jardin, remise, logement

© Région Bourgogne-Franche-Comté, Inventaire du patrimoine



**Tableau de Nicolas Richard (2e quart du 17e siècle) : secteur bâti entre la Grande Rue du Bourg-Dessus et la rue des Wallons.**  
39, Salins-les-Bains, 20-22 rue de la République

**Source :**

**Salins en 1628. Tableau (huile sur toile), par Nicolas Richard.**

Lieu de conservation : Musée de la Grande Saline, Salins-les-Bains

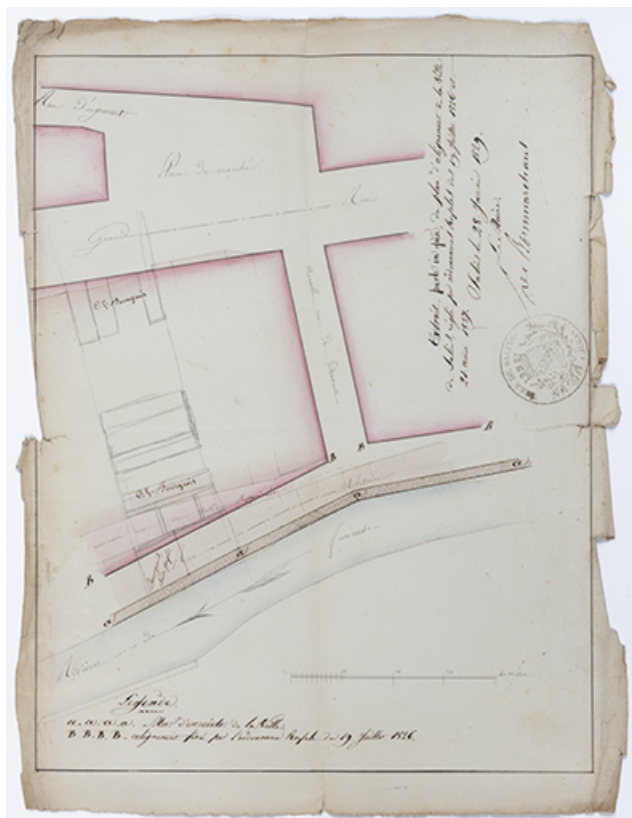
N° de l'illustration : 20233900012NUC4A

Date : 2023

Auteur : Jérôme Mongreville

Reproduction soumise à autorisation du titulaire des droits d'exploitation

© Région Bourgogne-Franche-Comté, Inventaire du patrimoine



Extrait par in qua [pour partie] du plan d'alignement de la ville de Salins [...], 1829.

39, Salins-les-Bains, 20-22 rue de la République

**Source :**

**Archives municipales, Salins-les-Bains : ACS 1449. Extrait par in qua [pour partie] du plan d'alignement de la ville de Salins [...], Salins le 28 janvier 1829.**

Lieu de conservation : Archives municipales, Salins-les-Bains - Cote du document : ACS 1449

N° de l'illustration : 20233900909NUC4A

Date : 2023

Auteur : Jérôme Mongreville

Reproduction soumise à autorisation du titulaire des droits d'exploitation

© Région Bourgogne-Franche-Comté, Inventaire du patrimoine



**Vue d'ensemble depuis l'est.**

39, Salins-les-Bains, 20-22 rue de la République

N° de l'illustration : 20233900838NUC4A

Date : 2023

Auteur : Jérôme Mongreville

Reproduction soumise à autorisation du titulaire des droits d'exploitation

© Région Bourgogne-Franche-Comté, Inventaire du patrimoine



**Vue de la cour depuis l'est.**

39, Salins-les-Bains, 20-22 rue de la République

N° de l'illustration : 20233900841NUC4A

Date : 2023

Auteur : Jérôme Mongreville

Reproduction soumise à autorisation du titulaire des droits d'exploitation

© Région Bourgogne-Franche-Comté, Inventaire du patrimoine



**Vue depuis la rue de la République : porte de la cour et façade antérieure.**

39, Salins-les-Bains, 20-22 rue de la République

N° de l'illustration : 20233900840NUC4A

Date : 2023

Auteur : Jérôme Mongreville

Reproduction soumise à autorisation du titulaire des droits d'exploitation

© Région Bourgogne-Franche-Comté, Inventaire du patrimoine



**Porte d'entrée de la cour.**

39, Salins-les-Bains, 20-22 rue de la République

N° de l'illustration : 20233900839NUC4A

Date : 2023

Auteur : Jérôme Mongreville

Reproduction soumise à autorisation du titulaire des droits d'exploitation

© Région Bourgogne-Franche-Comté, Inventaire du patrimoine



**Vue d'ensemble depuis l'entrée.**

39, Salins-les-Bains, 20-22 rue de la République

N° de l'illustration : 20233900835NUC4A

Date : 2023

Auteur : Jérôme Mongreville

Reproduction soumise à autorisation du titulaire des droits d'exploitation

© Région Bourgogne-Franche-Comté, Inventaire du patrimoine



**Façade sur cour. Vue de face.**

39, Salins-les-Bains, 20-22 rue de la République

N° de l'illustration : 20233900833NUC4A

Date : 2023

Auteur : Jérôme Mongreville

Reproduction soumise à autorisation du titulaire des droits d'exploitation

© Région Bourgogne-Franche-Comté, Inventaire du patrimoine



**Façade est. Détail de la partie centrale.**

39, Salins-les-Bains, 20-22 rue de la République

N° de l'illustration : 20233900837NUC4A

Date : 2023

Auteur : Jérôme Mongreville

Reproduction soumise à autorisation du titulaire des droits d'exploitation

© Région Bourgogne-Franche-Comté, Inventaire du patrimoine



**Pavillon sud. Vue de trois quarts.**

39, Salins-les-Bains, 20-22 rue de la République

N° de l'illustration : 20233900834NUC4A

Date : 2023

Auteur : Jérôme Mongreville

Reproduction soumise à autorisation du titulaire des droits d'exploitation

© Région Bourgogne-Franche-Comté, Inventaire du patrimoine



**Logement et pavillon nord vus depuis la cour.**  
39, Salins-les-Bains, 20-22 rue de la République

N° de l'illustration : 20233900836NUC4A

Date : 2023

Auteur : Jérôme Mongreville

Reproduction soumise à autorisation du titulaire des droits d'exploitation

© Région Bourgogne-Franche-Comté, Inventaire du patrimoine



**Vue de trois quarts, depuis le quai Valette.**

39, Salins-les-Bains, 20-22 rue de la République

N° de l'illustration : 20233900696NUC4A

Date : 2023

Auteur : Jérôme Mongreville

Reproduction soumise à autorisation du titulaire des droits d'exploitation

© Région Bourgogne-Franche-Comté, Inventaire du patrimoine



**Remise nord (quai Valette).**

39, Salins-les-Bains, 20-22 rue de la République

N° de l'illustration : 20233900694NUC4A

Date : 2023

Auteur : Jérôme Mongreville

Reproduction soumise à autorisation du titulaire des droits d'exploitation

© Région Bourgogne-Franche-Comté, Inventaire du patrimoine



**Entrées du jardin, depuis le quai Valette.**

39, Salins-les-Bains, 20-22 rue de la République


N° de l'illustration : 20233900695NUC4A

Date : 2023

Auteur : Jérôme Mongreville

Reproduction soumise à autorisation du titulaire des droits d'exploitation

© Région Bourgogne-Franche-Comté, Inventaire du patrimoine



**Grille fermant le mur du jardin, sur le quai Valette.**

39, Salins-les-Bains, 20-22 rue de la République

N° de l'illustration : 20233900697NUC4A

Date : 2023

Auteur : Jérôme Mongreville

Reproduction soumise à autorisation du titulaire des droits d'exploitation

© Région Bourgogne-Franche-Comté, Inventaire du patrimoine



**Mur ouest du jardin. Détail de la grille.**

39, Salins-les-Bains, 20-22 rue de la République


N° de l'illustration : 20233900698NUC4A

Date : 2023

Auteur : Jérôme Mongreville

Reproduction soumise à autorisation du titulaire des droits d'exploitation

© Région Bourgogne-Franche-Comté, Inventaire du patrimoine



**Mur ouest du jardin. Détail de la grille.**

39, Salins-les-Bains, 20-22 rue de la République

N° de l'illustration : 20233900699NUC4A

Date : 2023

Auteur : Jérôme Mongreville

Reproduction soumise à autorisation du titulaire des droits d'exploitation

© Région Bourgogne-Franche-Comté, Inventaire du patrimoine