

IMMEUBLE

Bourgogne-Franche-Comté, Jura
Salins-les-Bains
7, 9 rue des Bains

Dossier IA39002116 réalisé en 2023 revu en
2024

Auteur(s) : Raphaël Favereaux



Historique

L'immeuble est bâti à la fin du 19^e siècle (avant 1894) à l'extrémité de la rue des Bains, suite au percement de la rue Gambetta vers 1885. Bordé au sud par la rue Paillard et au nord par celle de la Casette, l'immeuble est construit sur un espace occupé en 1831 (plan cadastral) par trois maisons. Il s'agit d'un immeuble de rapport abritant deux boutiques au rez-de-chaussée et huit appartements dans les étages. En 1923, le propriétaire du n°9, Marius Chenu, demande l'autorisation de "réparer la façade donnant sur le terrain Dombasle " et de "déplacer sur une largeur de 1 mètre l'escalier de la Casette ". Le projet prévoit l'inclusion de décor en terre cuite sur cette façade (nord), notamment un bas-relief représentant un phénix, M. Chenu travaillant pour la compagnie d'Assurance Le Phénix, dont l'agence salinoise est située 36 rue de la République. Le décor se limitera à de gros cabochons disséminés sur la façade.

Période(s) principale(s) : 4^e quart 19^e siècle

Auteur(s) de l'oeuvre :

Georges Max Claudet (céramiste, attribution par source)

Description

L'immeuble se compose de deux habitations jumelées présentant chacune une entrée indépendante (n° 7 et 9 rue des Bains). Construit en moellon de calcaire enduit, il comprend un étage de soubassement (accès par les rues Paillard de la Casette) et deux étages carrés, et est couvert d'un toit à croupes en tuile plate. La boutique de droite (n°9) a conservé sa devanture en bois. La partie supérieure du second étage (habitation de gauche, n°7) porte une inscription peinte : PAPIERS PEINTS COULEURS VERNIS. Les étages de la partie droite portent un décor en faux appareil. Un balcon garni d'un garde-corps en ferronnerie court sur le premier étage. La façade nord est ornée de cabochons en grès flammé, très certainement l'œuvre de Georges-Max Claudet, fils de l'artiste salinois Max Claudet.

Éléments descriptifs

Murs : calcaire, moellon, enduit

Toit : tuile plate

Étages : 2 étages carrés, étage de soubassement

Élévation : élévation à travées

Type(s) de couverture : toit à longs pans croupe

Escaliers : escalier dans-oeuvre, escalier droit, en maçonnerie

Sources documentaires

Documents d'archives

- **Archives départementales du Jura. Cadastre de la commune de Salins-les-Bains. [1831-1954].**

Archives départementales du Jura. Cadastre de la commune de Salins-les-Bains. [1831-1954].- Atlas parcellaire (1831) : 3 P plan 6599 (tableau d'assemblage), 3 P plan 5566-5610 (feuilles)- État de section (1832) : 3 P 3604- Matrices cadastrales

des propriétés bâties et non bâties (à partir de 1832) : 3 P 3605 (récapitulatif), 3 P 3606 (folio 1 à 600), 3 P 3607 (folio 601 à 1338), 3 P 3608 (folio 1341 à 2019), 3 P 3609 (folio 2020-2679)- Matrices cadastrales des propriétés bâties (à partir de 1882) : 3 P 3610, 3 P 3611- Matrices cadastrales des propriétés bâties (à partir de 1911) : 3 P 3912 (folio 1 à 920), 3 P 3913 (folio 921 à 1285)- Matrices cadastrales des propriétés non bâties (fin du 19e siècle-milieu du 20e siècle) : 3 P 3614-3622
Lieu de conservation : Archives départementales du Jura, Montmorot

- **Routes nationales. Subdivision de Salins (1826-1924)**

Archives départementales du Jura, Montmorot : Sp 5135 Routes nationales. Subdivision de Salins (1826-1924)

Lieu de conservation : Archives départementales du Jura, Montmorot- Cote du document : Sp 5135

- **Demande de modification de façade, 1923.**

Archives municipales, Salins-les-Bains : ACS 1678. Demande de modification de façade, 1923, par Marius Chenu.

Lieu de conservation : Archives municipales, Salins-les-Bains- Cote du document : ACS 1678

Informations complémentaires

Aire d'étude et canton : communauté de communes Arbois Poligny Salins-les-Bains

Dénomination : immeuble

© Région Bourgogne-Franche-Comté, Inventaire du patrimoine



Vue d'ensemble depuis l'est.

39, Salins-les-Bains, 7, 9 rue des Bains

N° de l'illustration : 20243900597NUC4A

Date : 2024

Auteur : Jérôme Mongreville

Reproduction soumise à autorisation du titulaire des droits d'exploitation

© Région Bourgogne-Franche-Comté, Inventaire du patrimoine



Façade nord.

39, Salins-les-Bains, 7, 9 rue des Bains


N° de l'illustration : 20243900596NUC4A

Date : 2024

Auteur : Jérôme Mongreville

Reproduction soumise à autorisation du titulaire des droits d'exploitation

© Région Bourgogne-Franche-Comté, Inventaire du patrimoine



Détail de volets (façade nord).

39, Salins-les-Bains, 7, 9 rue des Bains

N° de l'illustration : 20243900593NUC4A

Date : 2024

Auteur : Jérôme Mongreville

Reproduction soumise à autorisation du titulaire des droits d'exploitation

© Région Bourgogne-Franche-Comté, Inventaire du patrimoine



Frise de carreaux de grès flammé (façade nord, étage de soubassement).

39, Salins-les-Bains, 7, 9 rue des Bains


N° de l'illustration : 20243900592NUC4A

Date : 2024

Auteur : Jérôme Mongreville

Reproduction soumise à autorisation du titulaire des droits d'exploitation

© Région Bourgogne-Franche-Comté, Inventaire du patrimoine



Cabochon de grès flammé (façade nord, premier étage).

39, Salins-les-Bains, 7, 9 rue des Bains


N° de l'illustration : 20243900594NUC4A

Date : 2024

Auteur : Jérôme Mongreville

Reproduction soumise à autorisation du titulaire des droits d'exploitation

© Région Bourgogne-Franche-Comté, Inventaire du patrimoine



Cabochon à motif floral (façade nord, premier étage).

39, Salins-les-Bains, 7, 9 rue des Bains

N° de l'illustration : 20243900595NUC4A

Date : 2024

Auteur : Jérôme Mongreville

Reproduction soumise à autorisation du titulaire des droits d'exploitation

© Région Bourgogne-Franche-Comté, Inventaire du patrimoine