

CASERNES

Bourgogne-Franche-Comté, Jura
Salins-les-Bains
Fort Saint-André - chemin communal du Fort Saint-André

Dossier IA39002068 réalisé en 2022 revu en 2023

Auteur(s) : Guillaume Gézolme



Historique

La construction de casernes s'inscrit dans la volonté du roi de France de réorganiser l'armée et plus particulièrement le logement des soldats au sein de casernes, tâche confiée à Louvois, secrétaire d'État de la Guerre. Leur confection suit les principes et méthodes de Vauban qui standardisent ces logements, et Louvois demande en 1680 la réalisation de plans types. A Saint-André, les deux casernes sont achevées en 1677. A cette date, le fort est réputé pouvoir loger près de 600 hommes. Après l'invasion autrichienne de 1815, les bâtiments sont restaurés. Les murs pignons face à la courtine (front d'attaque) sont renforcés pour être à l'épreuve des bombes. En 1863, l'atlas réalisé par la direction du Génie de Besançon montre que les bâtiments U et V disposent d'une capacité respective de 152 et 148 hommes. La caserne U abrite deux salles de cuisine et deux salles de "punitions". La caserne V a deux salles de blanchisserie et une salle d'escrime au rez-de-chaussée. Les casernes sont transformées au 20e siècle pour accueillir enfants et groupes dans un but récréatif et de loisir. En 1955, le Service du Génie décide l'installation de blocs WC sur la façade postérieure du bâtiment V.

Période(s) principale(s) : 4e quart 17e siècle

Période(s) secondaire(s) : 19e siècle

Auteur(s) de l'oeuvre :

Sébastien Le Prestre (ingénieur militaire, attribution par travaux historiques)

Description

Les deux bâtiments se font face et sont parallèles à la place d'armes. S'élevant sur un étage carré et un étage de comble à surcroît, les murs sont en moellons calcaires. Les façades antérieures comptent dix travées. Le toit est à longs pans et pignons couverts. Les lucarnes dessinées au 19e siècle sont aujourd'hui absentes. Chaque caserne est divisée par trois murs de refend transversaux. Accessibles par trois portes, des cages d'escalier permettent d'accéder aux chambres en rez-de-chaussée et à l'étage qui sont voutées en berceau et dotées de cheminées.

Éléments descriptifs

Murs : calcaire, calcaire, pierre de taille, moellon

Étages : 1 étage carré, étage en surcroît

Élévation : élévation ordonnancée

Escaliers : escalier dans-oeuvre, escalier tournant à retours avec jour, en maçonnerie; escalier de distribution extérieur, escalier tournant, en charpente

Sources documentaires

Documents d'archives

- **Service Historique de la Défense, Vincennes : GR 4 Vr 83. Atlas. Places de Besançon, Blamont, Salins et château de Joux. 1755.**

Service Historique de la Défense, Vincennes : GR 4 Vr 83. Atlas. Places de Besançon, Blamont, Salins et château de Joux. -

Recueil qui renferme les plans de quatre places de la direction du Comté de Bourgogne avec le détail de tous les bâtiments militaires qui en dépendent. Par Louis-Jean-Baptiste Joblot. 1755.

Lieu de conservation : Archives du Génie, Vincennes- Cote du document : GR 4 Vr 83

• **Service Historique de la Défense, Vincennes : GR 4 Vr 86. Atlas. Place de Salins, fort Saint-André et fort Belin. 1835-1848.**

Service Historique de la Défense, Vincennes : GR 4 Vr 86. Atlas. Place de Salins, fort Saint-André et fort Belin. 1835-1848.

Lieu de conservation : Archives du Génie, Vincennes- Cote du document : GR 4 Vr 86

• **Service Historique de la Défense, Vincennes : 1 VH 1611-1620. Projets des travaux à effectuer aux fortifications et aux bâtiments militaires de la place. Mémoire, états, correspondance, cartes, plans. 1677-1875.**

Service Historique de la Défense, Vincennes : 1 VH 1611-1620. Projets des travaux à effectuer aux fortifications et aux bâtiments militaires de la place. Mémoire, états, correspondance, cartes, plans. 1677-1875.- 1 VH 1611 : 1677-1799- 1 VH 1612 : 1800-1817- 1 VH 1613 : 1818-1821- 1 VH 1614 : 1822-1826- 1 VH 1615 : 1827-1831- 1 VH 1616 : 1832-1835- 1 VH 1617 : 1835-1838- 1 VH 1618 : 1839-1845- 1 VH 1619 : 1846-1853- 1 VH 1620 : 1854-1875

Lieu de conservation : Ministère de la Défense, Service historique de la Défense, Vincennes- Cote du document : 1 VH 1611-1620

• **Archives municipales, Salins-les-Bains : ACS 1308. Fort Saint-André - Réparations et entretien. 1922-1980.**

Archives municipales, Salins-les-Bains : ACS 1308. Fort Saint-André - Réparations et entretien. 1922-1980.

Lieu de conservation : Archives municipales, Salins-les-Bains- Cote du document : ACS 1308

Documents figurés

• **Place de Salins (Fort St André). Casernes. An 1820.**

Place de Salins (Fort St André). An 1820. Casernes. Dessin (plume et lavis), par l'ingénieur en chef Cossigny. 15 avril 1820. Échelle au 1/200.

Lieu de conservation : Ministère de la Défense, Service historique de la Défense, Vincennes- Cote du document : GR 4 V R 86

• **Place de Salins. Casernes d'infanterie du Fort St André. 1863.**

Place de Salins. 1863. Casernes d'infanterie du Fort St André. Dessin (plume et lavis), par Compas (garde du Génie). 15 décembre 1863. Échelle au 1/2000 (pour 2 mètres).

Lieu de conservation : Ministère de la Défense, Service historique de la Défense, Vincennes- Cote du document : GR 4 V R 86

• **Salins-les-Bains (Jura). Un bâtiment du fort Saint-André. S.d.**

55. Salins-les-Bains (Jura). Un bâtiment du fort Saint-André. Carte postale. S.d. Sélecta, Librairie David Mauvas éd.

Lieu de conservation : Collection particulière

• **Salins-les-Bains. Intérieur du Fort Saint-André - Un Coin sur les remparts. S.d.**

Salins-les-Bains. Intérieur du Fort Saint-André - Un Coin sur les remparts. Carte postale. S.d. Papeterie Yves Jacquin éd.

Lieu de conservation : Collection particulière

• **Salins-les-Bains (Jura). Intérieur du fort Saint-André. S.d.**

Salins-les-Bains (Jura). Intérieur du fort Saint-André. Carte postale. S.d.

Lieu de conservation : Collection particulière

Informations complémentaires

Protection

inscrit MH : 1991/10/08, classé MH partiellement : 1993/07/05

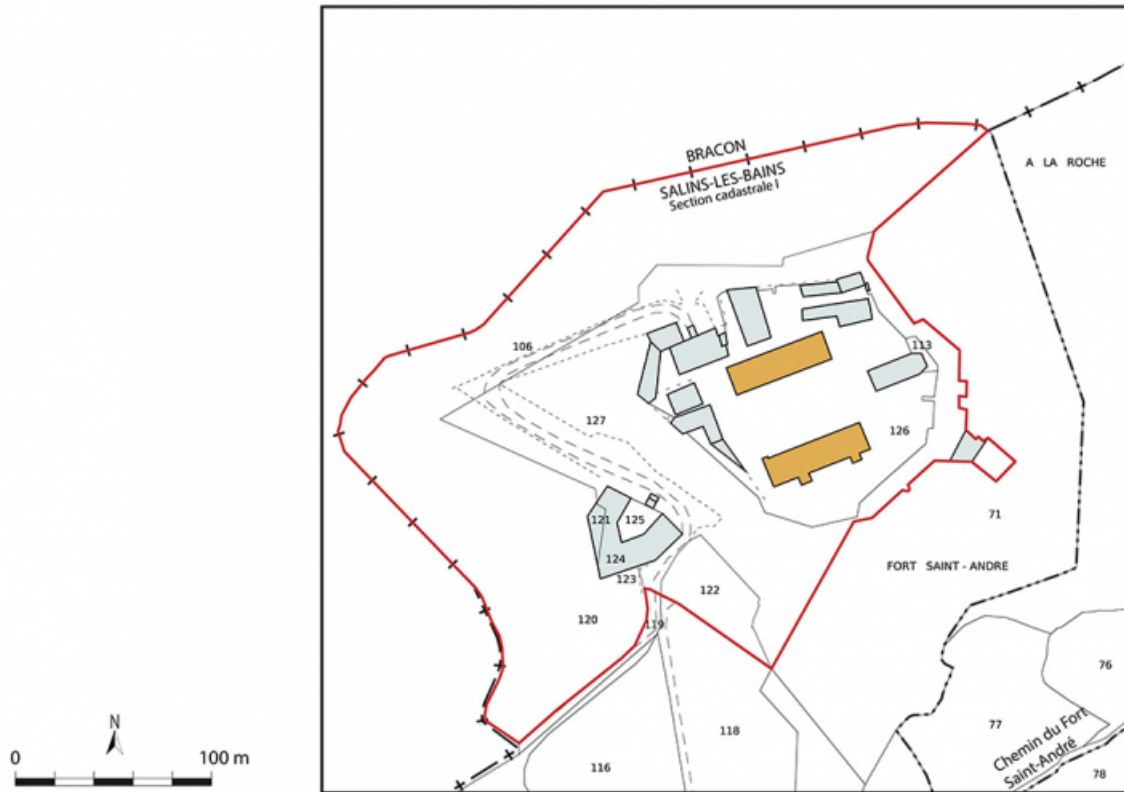
Parties du fort non classées (cad. I 70, 71 106 à 108) : inscription par arrêté du 8 octobre 1991 ; Ensemble des fortifications et bâtiments du fort, à l'exception des parties récemment modifiées (intérieur des bâtiments X, N et H, tours de sanitaires du casernement V) (cad. I 70, 71, 106 à 108) : classement par arrêté du 5 juillet 1993

Thématiques : fortifications royales et nationales en Bourgogne-Franche-Comté

Aire d'étude et canton : Bourgogne-Franche-Comté

Dénomination : caserne

© Région Bourgogne-Franche-Comté, Inventaire du patrimoine



Plan-masse et de situation. Extrait du plan cadastral, 2021, section I, 1/2 000.

39, Salins-les-Bains chemin communal du Fort Saint-André, lieudit : Fort Saint-André


N° de l'illustration : 20223900784NUDA

Date : 2022

Auteur : Aline Thomas

Reproduction soumise à autorisation du titulaire des droits d'exploitation

© Région Bourgogne-Franche-Comté, Inventaire du patrimoine



Place de Salins (Fort St André). An 1820. Casernes.

39, Salins-les-Bains chemin communal du Fort Saint-André, lieudit : Fort Saint-André

Source :

Place de Salins (Fort St André). An 1820. Casernes. Dessin (plume et lavis), par l'ingénieur en chef Cossigny. 15 avril 1820. Échelle au 1/200.


Lieu de conservation : Ministère de la Défense, Service historique de la Défense, Vincennes - Cote du document : GR 4 V R 86

N° de l'illustration : 20223901218NUC4A

Date : 2022

Reproduction soumise à autorisation du titulaire des droits d'exploitation

© Service historique de la Défense



Place de Salins. Casernes d'infanterie du Fort St André. 1863.

39, Salins-les-Bains chemin communal du Fort Saint-André, lieu-dit : Fort Saint-André

Source :

Place de Salins. 1863. Casernes d'infanterie du Fort St André. Dessin (plume et lavis), par Compas (garde du Génie). 15 décembre 1863. Échelle au 1/2000 (pour 2 mètres).

Lieu de conservation : Ministère de la Défense, Service historique de la Défense, Vincennes - Cote du document : GR 4 V R 86

N° de l'illustration : 20223901216NUC4A

Date : 2022

Reproduction soumise à autorisation du titulaire des droits d'exploitation

© Service historique de la Défense



Salins-les-Bains (Jura). Intérieur du fort Saint-André. S.d.

39, Salins-les-Bains chemin communal du Fort Saint-André, lieudit : Fort Saint-André

Source :

Salins-les-Bains (Jura). Intérieur du fort Saint-André. Carte postale. S.d.

Lieu de conservation : Collection particulière

N° de l'illustration : 20213900141NUC4A

Date : 2021

Auteur : Aline Thomas

Reproduction soumise à autorisation du titulaire des droits d'exploitation

© Région Bourgogne-Franche-Comté, Inventaire du patrimoine



Salins-les-Bains (Jura). Un bâtiment du fort Saint-André. S.d.

39, Salins-les-Bains chemin communal du Fort Saint-André, lieudit : Fort Saint-André

Source :

55. Salins-les-Bains (Jura). Un bâtiment du fort Saint-André. Carte postale. S.d. Sélecta, Librairie David Mauvas éd.

Lieu de conservation : Collection particulière

N° de l'illustration : 20213900121NUC4A

Date : 2021

Auteur : Aline Thomas

Reproduction soumise à autorisation du titulaire des droits d'exploitation

© Région Bourgogne-Franche-Comté, Inventaire du patrimoine



Salins-les-Bains. Intérieur du Fort Saint-André - Un Coin sur les remparts. S.d.
39, Salins-les-Bains chemin communal du Fort Saint-André, lieudit : Fort Saint-André

Source :

Salins-les-Bains. Intérieur du Fort Saint-André - Un Coin sur les remparts. Carte postale. S.d. Papeterie Yves Jacquin éd.

Lieu de conservation : Collection particulière

N° de l'illustration : 20213900133NUC4A

Date : 2021

Auteur : Aline Thomas

Reproduction soumise à autorisation du titulaire des droits d'exploitation

© Région Bourgogne-Franche-Comté, Inventaire du patrimoine



Vue depuis la chapelle.

39, Salins-les-Bains chemin communal du Fort Saint-André, lieu dit : Fort Saint-André

N° de l'illustration : 20223900563NUC4A

Date : 2022

Auteur : Thierry Kuntz

Reproduction soumise à autorisation du titulaire des droits d'exploitation

© Région Bourgogne-Franche-Comté, Inventaire du patrimoine



Caserne V : façade antérieure.

39, Salins-les-Bains chemin communal du Fort Saint-André, lieudit : Fort Saint-André

N° de l'illustration : 20223900549NUC4A

Date : 2022

Auteur : Thierry Kuntz

Reproduction soumise à autorisation du titulaire des droits d'exploitation

© Région Bourgogne-Franche-Comté, Inventaire du patrimoine



Caserne V : Mur pignon.

39, Salins-les-Bains chemin communal du Fort Saint-André, lieudit : Fort Saint-André

N° de l'illustration : 20223900550NUC4A

Date : 2022

Auteur : Thierry Kuntz

Reproduction soumise à autorisation du titulaire des droits d'exploitation

© Région Bourgogne-Franche-Comté, Inventaire du patrimoine



Caserne v : vue de trois quarts gauche (façades antérieure et latérale).

39, Salins-les-Bains chemin communal du Fort Saint-André, lieudit : Fort Saint-André

N° de l'illustration : 20223900552NUC4A

Date : 2022

Auteur : Thierry Kuntz

Reproduction soumise à autorisation du titulaire des droits d'exploitation

© Région Bourgogne-Franche-Comté, Inventaire du patrimoine



Caserne U : façade antérieure.

39, Salins-les-Bains chemin communal du Fort Saint-André, lieudit : Fort Saint-André

N° de l'illustration : 20223900555NUC4A

Date : 2022

Auteur : Thierry Kuntz

Reproduction soumise à autorisation du titulaire des droits d'exploitation

© Région Bourgogne-Franche-Comté, Inventaire du patrimoine



Caserne U : vue de trois quarts gauche (façades antérieure et latérale).

39, Salins-les-Bains chemin communal du Fort Saint-André, lieudit : Fort Saint-André

N° de l'illustration : 20223900561NUC4A

Date : 2022

Auteur : Thierry Kuntz

Reproduction soumise à autorisation du titulaire des droits d'exploitation

© Région Bourgogne-Franche-Comté, Inventaire du patrimoine



Caserne U : vue de trois quarts droit (façades antérieure et latérale).

39, Salins-les-Bains chemin communal du Fort Saint-André, lieudit : Fort Saint-André

N° de l'illustration : 20223900557NUC4A

Date : 2022

Auteur : Thierry Kuntz

Reproduction soumise à autorisation du titulaire des droits d'exploitation

© Région Bourgogne-Franche-Comté, Inventaire du patrimoine



Caserne U : mur pignon épaissis, au cours du 19e siècle pour être à l'épreuve des bombes.
39, Salins-les-Bains chemin communal du Fort Saint-André, lieudit : Fort Saint-André

N° de l'illustration : 20223900559NUC4A

Date : 2022

Auteur : Thierry Kuntz

Reproduction soumise à autorisation du titulaire des droits d'exploitation

© Région Bourgogne-Franche-Comté, Inventaire du patrimoine



Caserne V : date gravée de la construction des casernes.

39, Salins-les-Bains chemin communal du Fort Saint-André, lieudit : Fort Saint-André

N° de l'illustration : 20223900553NUC4A

Date : 2022

Auteur : Thierry Kuntz

Reproduction soumise à autorisation du titulaire des droits d'exploitation

© Région Bourgogne-Franche-Comté, Inventaire du patrimoine



Caserne U, rez-de-chaussée : cage d'escalier.

39, Salins-les-Bains chemin communal du Fort Saint-André, lieudit : Fort Saint-André

N° de l'illustration : 20213900390NUC4A

Date : 2021

Auteur : Thierry Kuntz

Reproduction soumise à autorisation du titulaire des droits d'exploitation

© Région Bourgogne-Franche-Comté, Inventaire du patrimoine



Caserne U, rez-de-chaussée : escalier et la première volée (détail).

39, Salins-les-Bains chemin communal du Fort Saint-André, lieudit : Fort Saint-André

N° de l'illustration : 20213900391NUC4A

Date : 2021

Auteur : Thierry Kuntz

Reproduction soumise à autorisation du titulaire des droits d'exploitation

© Région Bourgogne-Franche-Comté, Inventaire du patrimoine



Caserne U : escalier tournant vers l'étage carré.

39, Salins-les-Bains chemin communal du Fort Saint-André, lieudit : Fort Saint-André

N° de l'illustration : 20213900392NUC4A

Date : 2021

Auteur : Thierry Kuntz

Reproduction soumise à autorisation du titulaire des droits d'exploitation

© Région Bourgogne-Franche-Comté, Inventaire du patrimoine



Caserne U, grenier : vue traversante.

39, Salins-les-Bains chemin communal du Fort Saint-André, lieudit : Fort Saint-André

N° de l'illustration : 20213900393NUC4A

Date : 2021

Auteur : Thierry Kuntz

Reproduction soumise à autorisation du titulaire des droits d'exploitation

© Région Bourgogne-Franche-Comté, Inventaire du patrimoine



Caserne U, grenier : charpente du bâtiment.

39, Salins-les-Bains chemin communal du Fort Saint-André, lieudit : Fort Saint-André

N° de l'illustration : 20213900394NUC4A

Date : 2021

Auteur : Thierry Kuntz

Reproduction soumise à autorisation du titulaire des droits d'exploitation

© Région Bourgogne-Franche-Comté, Inventaire du patrimoine



Caserne U, grenier : un des trois murs de refend.

39, Salins-les-Bains chemin communal du Fort Saint-André, lieudit : Fort Saint-André

N° de l'illustration : 20213900395NUC4A

Date : 2021

Auteur : Thierry Kuntz

Reproduction soumise à autorisation du titulaire des droits d'exploitation

© Région Bourgogne-Franche-Comté, Inventaire du patrimoine



Caserne U, grenier : vue générale d'une ferme composant la charpente.

39, Salins-les-Bains chemin communal du Fort Saint-André, lieudit : Fort Saint-André

N° de l'illustration : 20213900398NUC4A

Date : 2021

Auteur : Thierry Kuntz

Reproduction soumise à autorisation du titulaire des droits d'exploitation

© Région Bourgogne-Franche-Comté, Inventaire du patrimoine