

## POUDRIÈRE

Bourgogne-Franche-Comté, Jura  
Salins-les-Bains  
Fort Saint-André - chemin communal du Fort Saint-André

Dossier IA39002067 réalisé en 2022

Auteur(s) : Guillaume Gézolme



### h"u&hié"ohf"é

### Historique

La poudrière est bâtie lors des travaux de restauration du fort confiés à Vauban en 1674. Destiné à stocker la poudre, le magasin est construit à l'écart des casernes et à l'abri du front d'attaque. Il disposait d'un mur d'enceinte le protégeant. Sa conception répond à des plans-types que les ingénieurs militaires reproduisent à l'identique en suivant les normes préconisées par Vauban, tout en s'adaptant au terrain où l'édifice est implanté. En 1756, le magasin a une capacité de stocker "60 000 milliers de poudre". En 1817, le chef de bataillon Beaulieu (commandant du Génie) établit un procès verbal sur la nécessité de remplacer au plus vite le plancher décrit dans un état de "pourriture", ainsi que les portes et volets. L'édifice est équipé d'un paratonnerre au début du 19e siècle. Il sert aujourd'hui comme salle de réception.

**Période(s) principale(s)** : 4e quart 17e siècle

#### **Auteur(s) de l'oeuvre :**

Sébastien Le Prestre (ingénieur militaire, attribution par source)

### Description

La poudrière est construite en pierre de taille calcaire avec des murs latéraux épais (de 2 à 3 m), épaulés par quatre contreforts. Un couloir entoure les côté sud et ouest du magasin à poudre. La baie placée au dessus de la porte d'entrée éclairait l'étage. Les murs de la poudrière étaient percées par des meurtrières d'aération. Le toit, à deux pans, est couvert de lauzes. L'édifice est voûté en berceau brisé. L'appareillage des murs diffère de celui de la voûte, ce qui laisse supposer qu'autrefois une voûte d'arêtes (ou en berceau) existait.

#### **Eléments descriptifs**

**Murs** : calcaire, pierre de taille

**Toit** : pierre en couverture

**Plan** : plan rectangulaire régulier

**Etages** : en rez-de-chaussée

**Couvrement** : voûte en berceau brisé

**Type(s) de couverture** : toit à deux pans pignon découvert

### Sources documentaires

#### **Documents d'archives**

- **Service Historique de la Défense, Vincennes : 1 VH 1611-1620. Projets des travaux à effectuer aux fortifications et aux bâtiments militaires de la place. Mémoire, états, correspondance, cartes, plans. 1677-1875.**

Service Historique de la Défense, Vincennes : 1 VH 1611-1620. *Projets des travaux à effectuer aux fortifications et aux*

*bâtiments militaires de la place. Mémoire, états, correspondance, cartes, plans. 1677-1875.*

- 1 VH 1611 : 1677-1799
- 1 VH 1612 : 1800-1817
- 1 VH 1613 : 1818-1821
- 1 VH 1614 : 1822-1826
- 1 VH 1615 : 1827-1831
- 1 VH 1616 : 1832-1835
- 1 VH 1617 : 1835-1838
- 1 VH 1618 : 1839-1845
- 1 VH 1619 : 1846-1853
- 1 VH 1620 : 1854-1875

Lieu de conservation : Ministère de la Défense, Service historique de la Défense, Vincennes- Cote du document : 1 VH 1611-1620

- **Service Historique de la Défense, Vincennes : 1VI 1-49. - archives administratives relatives au casernement – état des bâtiments militaires, état des réparations, entretien, contentieux entre l'administration et les particuliers, demandes d'autorisation de construire sur terrains militaires, affermages etc... : mémoires, rapports, correspondance (1668-1894).**

Service Historique de la Défense, Vincennes : 1VI 1-49. *Archives administratives relatives au casernement – état des bâtiments militaires, état des réparations, entretien, contentieux entre l'administration et les particuliers, demandes d'autorisation de construire sur terrains militaires, affermages etc : mémoires, rapports, correspondance. 1668-1894.*

Lieu de conservation : Archives du Génie, Vincennes- Cote du document : 1 VI 1-49

## Documents figurés

- **Plans des bâtimens à l'usage de l'artillerie au comté de Bourgogne, levés après les travaux de 1756.**

*Plans des bâtimens à l'usage de l'artillerie au comté de Bourgogne, levés après les travaux de 1756* Papier, 18 feuillets doubles de plans au lavis, avec des volets mobiles pour la figuration des étages supérieurs. 1756. 580 × 310 mm.

Lieu de conservation : Bibliothèque municipale, Besançon- Cote du document : Ms 496

## Bibliographie

- **Orgeix, Emilie d' ; Sanger, Victoria ; Virol, Michèle ; Warmoes, Isabelle. Vauban : la pierre et la plume, 2007**

Orgeix, Emilie d' ; Sanger, Victoria ; Virol, Michèle ; Warmoes, Isabelle ; collab. Nicolas Faucherre. *Vauban : la pierre et la plume* / photogr. Pascal Lemaître. - Paris : Ed. du Patrimoine ; Thionville : G. Klopp, 2007. 277 p. : ill. ; 35 cm.

Lieu de conservation : Région Bourgogne-Franche-Comté, Inventaire et Patrimoine, Besançon- Cote du document : HF.4502

## Informations complémentaires

### Protection

classé MH partiellement : 1993/07/05, inscrit MH : 1991/10/08

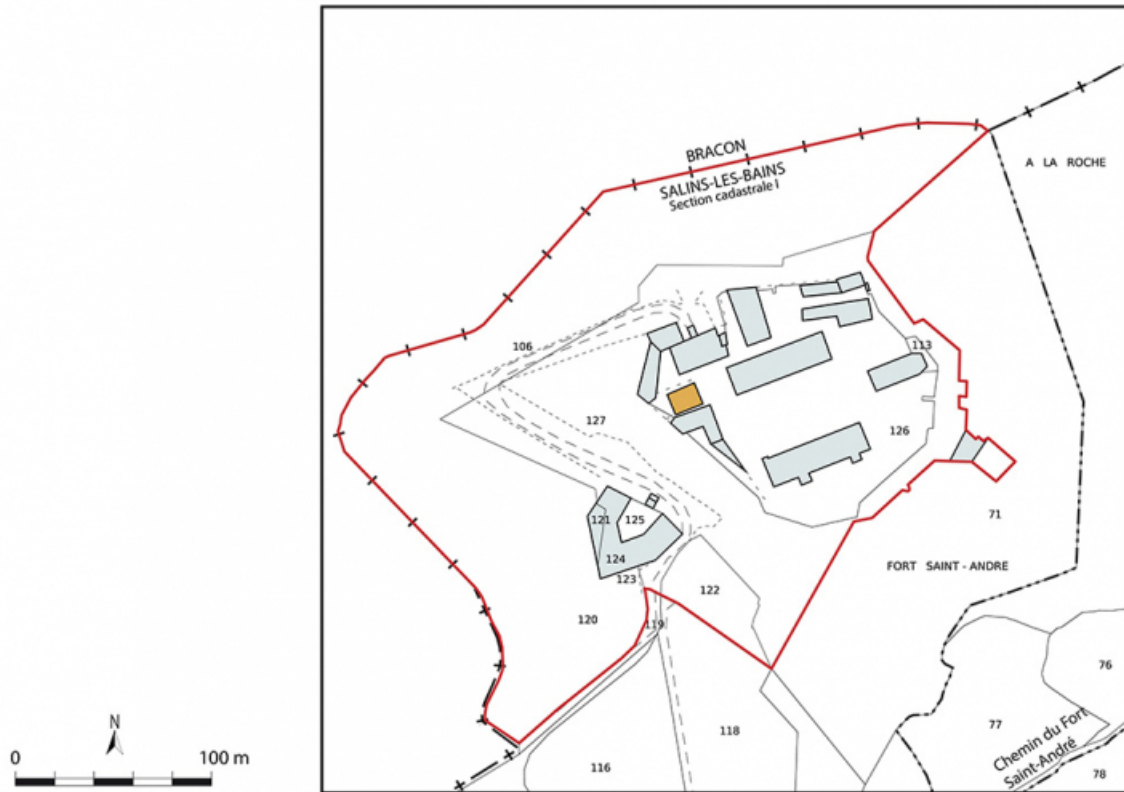
Parties du fort non classées (cad. I 70, 71 106 à 108) : inscription par arrêté du 8 octobre 1991 ; Ensemble des fortifications et bâtiments du fort, à l'exception des parties récemment modifiées (intérieur des bâtiments X, N et H, tours de sanitaires du casernement V) (cad. I 70, 71, 106 à 108) : classement par arrêté du 5 juillet 1993

**Thématiques** : fortifications royales et nationales en Bourgogne-Franche-Comté

**Aire d'étude et canton** : Bourgogne-Franche-Comté

**Dénomination** : poudrière

© Région Bourgogne-Franche-Comté, Inventaire du patrimoine



**Plan-masse et de situation. Extrait du plan cadastral, 2021, section I, 1/2 000.**

39, Salins-les-Bains chemin communal du Fort Saint-André, lieudit : Fort Saint-André


N° de l'illustration : 20223900786NUDA

Date : 2022

Auteur : Aline Thomas

Reproduction soumise à autorisation du titulaire des droits d'exploitation

© Région Bourgogne-Franche-Comté, Inventaire du patrimoine



**Fol. 15 Fort Saint-André-sur-Salins : plans, coupe, profil et élévation (magasin pour 60,000 milliers de poudre). 1756.**  
39, Salins-les-Bains chemin du Fort Saint-André, lieudit : Fort Saint-André

**Source :**

***Plans des bâtimens à l'usage de l'artillerie au comté de Bourgogne, levés après les travaux de 1756 Papier, 18 feuillets doubles de plans au lavis, avec des volets mobiles pour la figuration des étages supérieurs. 1756. 580 x 310 mm.***

Lieu de conservation : Bibliothèque municipale, Besançon - Cote du document : Ms 496

N° de l'illustration : 20243900503NUC4A

Date : 2024

Auteur : Aline Thomas

Reproduction soumise à autorisation du titulaire des droits d'exploitation

© Archives municipales, Besançon



**Vue générale.**

39, Salins-les-Bains chemin communal du Fort Saint-André, lieudit : Fort Saint-André

N° de l'illustration : 20223900543NUC4A

Date : 2022

Auteur : Thierry Kuntz

Reproduction soumise à autorisation du titulaire des droits d'exploitation

© Région Bourgogne-Franche-Comté, Inventaire du patrimoine



**Vue de trois quarts droit.**

39, Salins-les-Bains chemin communal du Fort Saint-André, lieudit : Fort Saint-André

N° de l'illustration : 20233900608NUC4A

Date : 2023

Auteur : Thierry Kuntz

Reproduction soumise à autorisation du titulaire des droits d'exploitation

© Région Bourgogne-Franche-Comté, Inventaire du patrimoine



**Vue latérale nord.**

39, Salins-les-Bains chemin communal du Fort Saint-André, lieudit : Fort Saint-André

N° de l'illustration : 20233900607NUC4A

Date : 2023

Auteur : Thierry Kuntz

Reproduction soumise à autorisation du titulaire des droits d'exploitation

© Région Bourgogne-Franche-Comté, Inventaire du patrimoine



**Les contreforts épaulant la poudrière.**

39, Salins-les-Bains chemin communal du Fort Saint-André, lieudit : Fort Saint-André

N° de l'illustration : 20233900609NUC4A

Date : 2023

Auteur : Thierry Kuntz

Reproduction soumise à autorisation du titulaire des droits d'exploitation

© Région Bourgogne-Franche-Comté, Inventaire du patrimoine





**Une partie du couloir entourant l'édifice.**

39, Salins-les-Bains chemin communal du Fort Saint-André, lieudit : Fort Saint-André

N° de l'illustration : 20233900610NUC4A

Date : 2023

Auteur : Thierry Kuntz

Reproduction soumise à autorisation du titulaire des droits d'exploitation

© Région Bourgogne-Franche-Comté, Inventaire du patrimoine



**Vue intérieure depuis l'entrée.**

39, Salins-les-Bains chemin communal du Fort Saint-André, lieudit : Fort Saint-André

N° de l'illustration : 20213900350NUC4A

Date : 2021

Auteur : Thierry Kuntz

Reproduction soumise à autorisation du titulaire des droits d'exploitation

© Région Bourgogne-Franche-Comté, Inventaire du patrimoine



**Vue intérieure depuis le mur postérieur.**

39, Salins-les-Bains chemin communal du Fort Saint-André, lieudit : Fort Saint-André


N° de l'illustration : 20213900352NUC4A

Date : 2021

Auteur : Thierry Kuntz

Reproduction soumise à autorisation du titulaire des droits d'exploitation

© Région Bourgogne-Franche-Comté, Inventaire du patrimoine



**La voûte en berceau brisé.**

39, Salins-les-Bains chemin communal du Fort Saint-André, lieudit : Fort Saint-André

N° de l'illustration : 20213900353NUC4A

Date : 2021

Auteur : Thierry Kuntz

Reproduction soumise à autorisation du titulaire des droits d'exploitation

© Région Bourgogne-Franche-Comté, Inventaire du patrimoine



**Vue de trois quarts droit.**

39, Salins-les-Bains chemin communal du Fort Saint-André, lieudit : Fort Saint-André


N° de l'illustration : 20213900348NUC4A

Date : 2021

Auteur : Thierry Kuntz

Reproduction soumise à autorisation du titulaire des droits d'exploitation

© Région Bourgogne-Franche-Comté, Inventaire du patrimoine



**Vue de trois quarts gauche.**

39, Salins-les-Bains chemin communal du Fort Saint-André, lieudit : Fort Saint-André

N° de l'illustration : 20213900349NUC4A

Date : 2021

Auteur : Thierry Kuntz

Reproduction soumise à autorisation du titulaire des droits d'exploitation

© Région Bourgogne-Franche-Comté, Inventaire du patrimoine