


CHAPELLE SAINT-LOUIS

Bourgogne-Franche-Comté, Jura
Salins-les-Bains
Fort Saint-André - chemin du Fort Saint-André

Dossier IA39002066 réalisé en 2022 revu en 2023

Auteur(s) : Guillaume Gézolme



Historique

La chapelle est construite d'après les plans dressés par Vauban à partir de 1674, à l'emplacement d'une croix monumentale de Saint-André, emblème des ducs et des comtes de Bourgogne puis des Habsbourg. L'édifice sert d'église paroissiale de sa création jusqu'en 1791. A l'origine, il était probablement doté d'un plafond à voûtures. Un plan de 1755 montre qu'il disposait d'un autel et d'une sacristie, le chœur et la nef étant délimités par un banc de communion. Ce document suppose également que le chœur a toujours disposé d'une seule baie (flanquée de deux niches dorénavant obstruées). Au début du 19^e siècle, la chapelle est transformée en magasin pour l'artillerie. Ses baies sont murées et l'édifice est défendu par des bois de blindage en 1815. L'ensemble du décor semble avoir été ôté à cette période (selon un mémoire en date de 1822). En 1851, le capitaine Marchand écrit que l'état de la façade de la chapelle est dans un état alarmant, et juge qu'au premier "coup de vent violent à Saint-André", elle risque de s'effondrer. Il propose pour sa reconstruction, un projet qui semble l'embellir. Ces travaux, absolument nécessaires, sont programmés l'année suivante. La toiture de la chapelle est restaurée vers 1891 ; le mur de façade (maçonnerie-pierre) est refait et la position des versants de toiture modifié "afin de leur faire reprendre leur position d'origine" (colonel Vogein, directeur des travaux du Génie).

Un procès verbal de 1942 (suite à l'incendie du bâtiment du Gouverneur en février de la même année) indique que l'édifice est dans un état "déplorable". Le rez-de-chaussée est couvert de débris du mécanisme de l'horloge et les cloches ont été enlevées par les troupes allemandes. Il sert alors de salle de jeux pour les colonies et actuellement salle de réception.

Période(s) principale(s) : 4^e quart 17^e siècle

Période(s) secondaire(s) : 19^e siècle

Auteur(s) de l'oeuvre :

Sébastien Le Prestre (ingénieur militaire, attribution par travaux historiques)

Description

A l'instar de celles de Lille et d'Arras, la chapelle est située face à la place d'armes. Construite en pierre de taille, la façade principale est rythmée par quatre pilastres et deux niches concaves. La travée centrale comprend la porte d'entrée, une baie aveugle flanquée de deux pilastres surmontée, un fronton (plein-cintre) et d'un clocheton en métal. Elle dispose d'un vaisseau unique couvert d'une charpente apparente. La chapelle est percée latéralement par quatre baies et une autre au niveau de l'abside, avec alternance de pilastres entre chaque ouverture. Le narthex et la tribune ont trois grandes arcades. L'accès aux niveau supérieur s'effectue par deux escaliers depuis le narthex.

Éléments descriptifs

Murs : calcaire, calcaire, pierre de taille, moellon

Toit : métal en couverture, tuile

Plan : plan allongé

Etages : 1 vaisseau

Couvrement : charpente en bois apparente,
Type(s) de couverture : toit à longs pans pignon couvert
Escaliers : escalier intérieur

Sources documentaires

Documents d'archives

- **Service Historique de la Défense, Vincennes : GR 4 Vr 83. Atlas. Places de Besançon, Blamont, Salins et château de Joux. 1755.**
Service Historique de la Défense, Vincennes : GR 4 Vr 83. Atlas. Places de Besançon, Blamont, Salins et château de Joux. - Recueil qui renferme les plans de quatre places de la direction du Comté de Bourgogne avec le détail de tous les bâtiments militaires qui en dépendent. Par Louis-Jean-Baptiste Joblot. 1755.
Lieu de conservation : Archives du Génie, Vincennes- Cote du document : GR 4 Vr 83
- **Service Historique de la Défense, Vincennes : GR 4 Vr 86. Atlas. Place de Salins, fort Saint-André et fort Belin. 1835-1848.**
Service Historique de la Défense, Vincennes : GR 4 Vr 86. Atlas. Place de Salins, fort Saint-André et fort Belin. 1835-1848.
Lieu de conservation : Archives du Génie, Vincennes- Cote du document : GR 4 Vr 86
- **Service Historique de la Défense, Vincennes : 1 VH 1611-1620. Projets des travaux à effectuer aux fortifications et aux bâtiments militaires de la place. Mémoire, états, correspondance, cartes, plans. 1677-1875.**
Service Historique de la Défense, Vincennes : 1 VH 1611-1620. Projets des travaux à effectuer aux fortifications et aux bâtiments militaires de la place. Mémoire, états, correspondance, cartes, plans. 1677-1875.- 1 VH 1611 : 1677-1799- 1 VH 1612 : 1800-1817- 1 VH 1613 : 1818-1821- 1 VH 1614 : 1822-1826- 1 VH 1615 : 1827-1831- 1 VH 1616 : 1832-1835- 1 VH 1617 : 1835-1838- 1 VH 1618 : 1839-1845- 1 VH 1619 : 1846-1853- 1 VH 1620 : 1854-1875
Lieu de conservation : Ministère de la Défense, Service historique de la Défense, Vincennes- Cote du document : 1 VH 1611-1620
- **Archives municipales, Salins-les-Bains : ACS 1308. Fort Saint-André - Réparations et entretien. 1922-1980.**
Archives municipales, Salins-les-Bains : ACS 1308. Fort Saint-André - Réparations et entretien. 1922-1980.
Lieu de conservation : Archives municipales, Salins-les-Bains- Cote du document : ACS 1308

Documents figurés

- **Salins fort Saint-André, chapelle (feuille 24). 1755.**
Salins fort Saint-André, chapelle (feuille 24). Extrait du recueil .Dessins (plume, lavis), par Louis-Jean-Baptiste Joblot (capitaine réformé). 1755.
Lieu de conservation : Ministère de la Défense, Service historique de la Défense, Vincennes- Cote du document : GR 4 Vr 83
- **Place de Salins. Projets pour 1852 et 1853 - Bâtiments militaires. Reconstruire la façade du bâtiment P [chapelle] (St André). 1851**
Place de Salins. Projets pour 1852 et 1853 - Bâtiments militaires. Reconstruire la façade du bâtiment P [chapelle] (St André). Dessin (plume et lavis) par le capitaine du Génie Marchand. Le 9 novembre 1851. Échelle 1/200.
Lieu de conservation : Ministère de la Défense, Service historique de la Défense, Vincennes- Cote du document : GR 1 V H 1619
- **Salins-les-Bains (Jura). L'ancienne chapelle du fort Saint-André. S.d.**
Salins-les-Bains (Jura). L'ancienne chapelle du fort Saint-André. Carte postale. S.d [1ère moitié 20e siècle]. Librairie David Mauvas éd.
Lieu de conservation : Collection particulière

Informations complémentaires

Protection

inscrit MH : 1991/10/08, classé MH partiellement : 1993/07/05

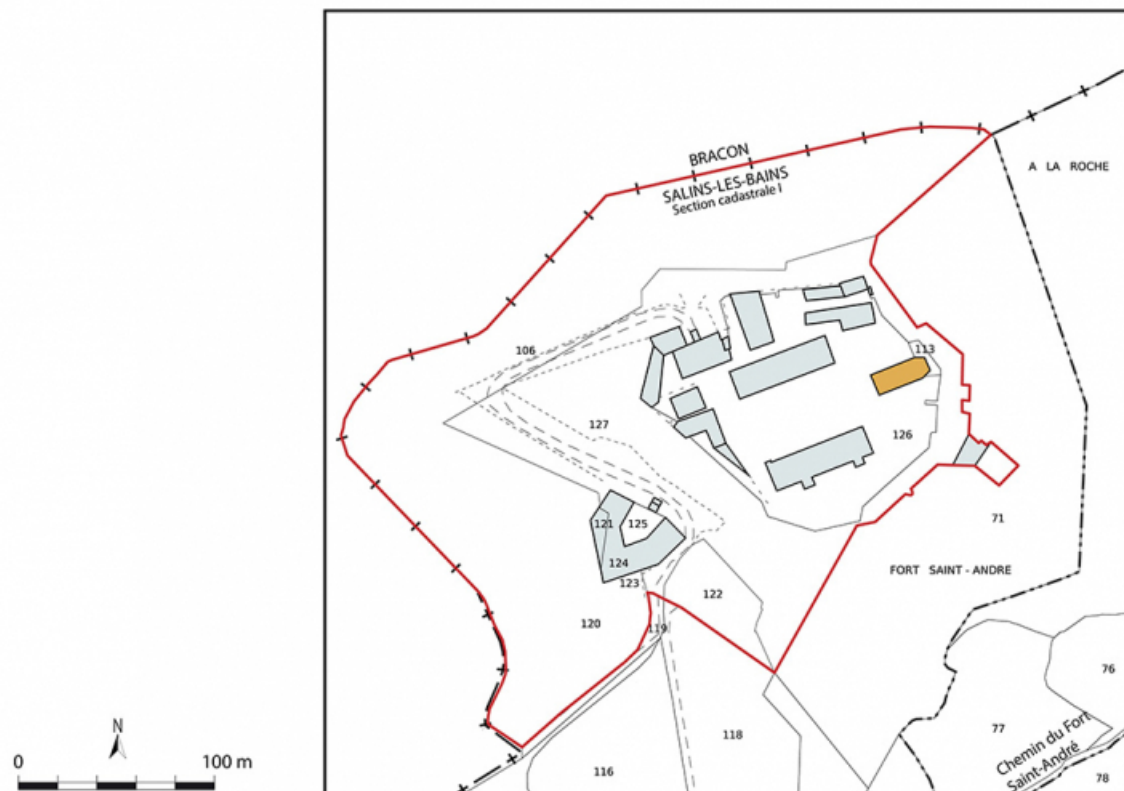
Parties du fort non classées (cad. I 70, 71 106 à 108) : inscription par arrêté du 8 octobre 1991 ; Ensemble des fortifications et bâtiments du fort, à l'exception des parties récemment modifiées (intérieur des bâtiments X, N et H, tours de sanitaires du casernement V) (cad. I 70, 71, 106 à 108) : classement par arrêté du 5 juillet 1993

Thématiques : fortifications royales et nationales en Bourgogne-Franche-Comté

Aire d'étude et canton : Bourgogne-Franche-Comté

Dénomination : chapelle

© Région Bourgogne-Franche-Comté, Inventaire du patrimoine



Plan-masse et de situation. Extrait du plan cadastral, 2021, section I, 1/2 000.

39, Salins-les-Bains chemin du Fort Saint-André, lieudit : Fort Saint-André

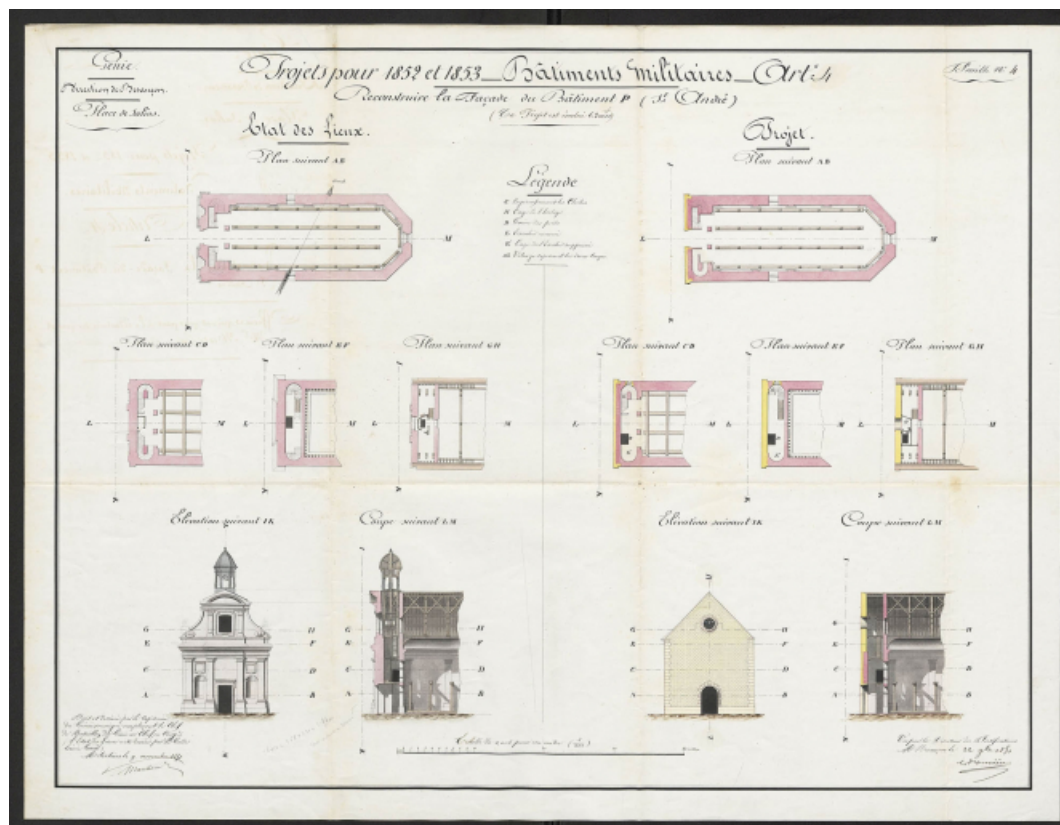
N° de l'illustration : 20223900783NUDA

Date : 2022

Auteur : Aline Thomas

Reproduction soumise à autorisation du titulaire des droits d'exploitation

© Région Bourgogne-Franche-Comté, Inventaire du patrimoine



Place de Salins. Projets pour 1852 et 1853 - Bâtiments militaires. Reconstruire la façade du bâtiment P [chapelle] (St André). 1851.
39, Salins-les-Bains chemin du Fort Saint-André, lieudit : Fort Saint-André

Source :

Place de Salins. Projets pour 1852 et 1853 - Bâtiments militaires. Reconstruire la façade du bâtiment P [chapelle] (St André). Dessin (plume et lavis) par le capitaine du Génie Marchand. Le 9 novembre 1851. Échelle 1/200.
Lieu de conservation : Ministère de la Défense, Service historique de la Défense, Vincennes - Cote du document : GR 1 V H 1619

N° de l'illustration : 20223901207NUC4A

Date : 2022

Reproduction soumise à autorisation du titulaire des droits d'exploitation

© Service historique de la Défense



Salins-les-Bains (Jura). L'ancienne chapelle du fort Saint-André. S.d.[1ère moitié 20e siècle].

39, Salins-les-Bains chemin du Fort Saint-André, lieudit : Fort Saint-André

Source :

Salins-les-Bains (Jura). L'ancienne chapelle du fort Saint-André. Carte postale. S.d [1ère moitié 20e siècle].
Librairie David Mauvas éd.

Lieu de conservation : Collection particulière

N° de l'illustration : 20213900134NUC4A

Date : 2021

Auteur : Aline Thomas

Reproduction soumise à autorisation du titulaire des droits d'exploitation

© Région Bourgogne-Franche-Comté, Inventaire du patrimoine



La chapelle et la place d'armes.

39, Salins-les-Bains chemin du Fort Saint-André, lieudit : Fort Saint-André

N° de l'illustration : 20223900566NUC4A

Date : 2022

Auteur : Thierry Kuntz

Reproduction soumise à autorisation du titulaire des droits d'exploitation

© Région Bourgogne-Franche-Comté, Inventaire du patrimoine



Façade principale de la chapelle depuis la place d'armes.

39, Salins-les-Bains chemin du Fort Saint-André, lieudit : Fort Saint-André

N° de l'illustration : 20213900399NUC4A

Date : 2021

Auteur : Thierry Kuntz

Reproduction soumise à autorisation du titulaire des droits d'exploitation

© Région Bourgogne-Franche-Comté, Inventaire du patrimoine



Façades antérieure et latérale droite.

39, Salins-les-Bains chemin du Fort Saint-André, lieudit : Fort Saint-André

N° de l'illustration : 20223900567NUC4A

Date : 2022

Auteur : Thierry Kuntz

Reproduction soumise à autorisation du titulaire des droits d'exploitation

© Région Bourgogne-Franche-Comté, Inventaire du patrimoine



Cantine et logement du gardien de batterie : façade antérieure.

39, Salins-les-Bains chemin du Fort Saint-André, lieudit : Fort Saint-André

N° de l'illustration : 20223900568NUC4A

Date : 2022

Auteur : Thierry Kuntz

Reproduction soumise à autorisation du titulaire des droits d'exploitation

© Région Bourgogne-Franche-Comté, Inventaire du patrimoine



La nef et le chœur, vue depuis le narthex.

39, Salins-les-Bains chemin du Fort Saint-André, lieudit : Fort Saint-André

N° de l'illustration : 20213900333NUC4A

Date : 2021

Auteur : Thierry Kuntz

Reproduction soumise à autorisation du titulaire des droits d'exploitation

© Région Bourgogne-Franche-Comté, Inventaire du patrimoine



La nef, vue d'ensemble.

39, Salins-les-Bains chemin du Fort Saint-André, lieudit : Fort Saint-André

N° de l'illustration : 20213900334NUC4A

Date : 2021

Auteur : Thierry Kuntz

Reproduction soumise à autorisation du titulaire des droits d'exploitation

© Région Bourgogne-Franche-Comté, Inventaire du patrimoine



Le chœur, vue d'ensemble.

39, Salins-les-Bains chemin du Fort Saint-André, lieudit : Fort Saint-André

N° de l'illustration : 20213900335NUC4A

Date : 2021

Auteur : Thierry Kuntz

Reproduction soumise à autorisation du titulaire des droits d'exploitation

© Région Bourgogne-Franche-Comté, Inventaire du patrimoine



La nef, vue depuis le chœur.

39, Salins-les-Bains chemin du Fort Saint-André, lieudit : Fort Saint-André

N° de l'illustration : 20213900325NUC4A

Date : 2021

Auteur : Thierry Kuntz

Reproduction soumise à autorisation du titulaire des droits d'exploitation

© Région Bourgogne-Franche-Comté, Inventaire du patrimoine



La nef, la charpente et la tribune.

39, Salins-les-Bains chemin du Fort Saint-André, lieudit : Fort Saint-André

N° de l'illustration : 20213900327NUC4A

Date : 2021

Auteur : Thierry Kuntz

Reproduction soumise à autorisation du titulaire des droits d'exploitation

© Région Bourgogne-Franche-Comté, Inventaire du patrimoine



La charpente : détail.

39, Salins-les-Bains chemin du Fort Saint-André, lieudit : Fort Saint-André

N° de l'illustration : 20213900330NUC4A

Date : 2021

Auteur : Thierry Kuntz

Reproduction soumise à autorisation du titulaire des droits d'exploitation

© Région Bourgogne-Franche-Comté, Inventaire du patrimoine



Mur latéral de la nef.

39, Salins-les-Bains chemin du Fort Saint-André, lieudit : Fort Saint-André

N° de l'illustration : 20213900336NUC4A

Date : 2021

Auteur : Thierry Kuntz

Reproduction soumise à autorisation du titulaire des droits d'exploitation

© Région Bourgogne-Franche-Comté, Inventaire du patrimoine



Pilastre dans la nef.

39, Salins-les-Bains chemin du Fort Saint-André, lieudit : Fort Saint-André

N° de l'illustration : 20213900341NUC4A

Date : 2021

Auteur : Thierry Kuntz

Reproduction soumise à autorisation du titulaire des droits d'exploitation

© Région Bourgogne-Franche-Comté, Inventaire du patrimoine



La tribune.

39, Salins-les-Bains chemin du Fort Saint-André, lieudit : Fort Saint-André

N° de l'illustration : 20213900331NUC4A

Date : 2021

Auteur : Thierry Kuntz

Reproduction soumise à autorisation du titulaire des droits d'exploitation

© Région Bourgogne-Franche-Comté, Inventaire du patrimoine



Clé de voûte de l'arcade centrale de la tribune.

39, Salins-les-Bains chemin du Fort Saint-André, lieudit : Fort Saint-André

N° de l'illustration : 20213900338NUC4A

Date : 2021

Auteur : Thierry Kuntz

Reproduction soumise à autorisation du titulaire des droits d'exploitation

© Région Bourgogne-Franche-Comté, Inventaire du patrimoine



Détail de la clé de voûte de la tribune.

39, Salins-les-Bains chemin du Fort Saint-André, lieudit : Fort Saint-André

N° de l'illustration : 20213900340NUC4A

Date : 2021

Auteur : Thierry Kuntz

Reproduction soumise à autorisation du titulaire des droits d'exploitation

© Région Bourgogne-Franche-Comté, Inventaire du patrimoine



Bénitier.

39, Salins-les-Bains chemin du Fort Saint-André, lieudit : Fort Saint-André

N° de l'illustration : 20213900337NUC4A

Date : 2021

Auteur : Thierry Kuntz

Reproduction soumise à autorisation du titulaire des droits d'exploitation

© Région Bourgogne-Franche-Comté, Inventaire du patrimoine



Porte murée avec inscription "gardien de batterie".

39, Salins-les-Bains chemin communal du fort Saint-André, lieudit : Fort Saint-André

N° de l'illustration : 20223900578NUC4A

Date : 2022

Auteur : Thierry Kuntz

Reproduction soumise à autorisation du titulaire des droits d'exploitation

© Région Bourgogne-Franche-Comté, Inventaire du patrimoine