


FORT BRACON

Bourgogne-Franche-Comté, Jura
Bracon
rue du Fort Bracon

Dossier IA39002054 réalisé en 2021 revu en
2023

Auteur(s) : Guillaume Gézolme



Historique

Un ouvrage fortifié est mentionné dès le 6e siècle, à Bracon. C'est le premier fort connu à protéger le commerce du sel. Au 10e siècle, un château est construit sur ses ruines. Détruit deux siècles plus tard, celui-ci est rebâti par une ordonnance de Philippe le Bon, duc de Bourgogne, et sert de résidence aux ducs, ainsi qu'à Marguerite d'Artois, fille de Philippe le Long. En ruine, les ingénieurs chargés par le roi Philippe II de réparer l'enceinte de la ville, veulent le raser afin que l'ennemi ne puisse pas se servir du site en cas d'attaque de la localité. A la veille de la guerre de Dix ans, le château est reconstruit par l'ingénieur Duchamp. Bien qu'en piètre état, le fort participe à la défense de Salins lors du siège de juin 1674, mené par les soldats français commandés par le duc de la Feuillade. Malgré sa résistance, il tombe aux mains des troupes royales le 20 juin.

Dès le 21 juin 1674 et la conquête de la ville, le roi confie à Vauban la restauration des forts et notamment celui de Bracon. L'ingénieur militaire projette d'y installer une lunette pour protéger la ville. Il fait raser les restes des vieilles fortifications et construire une redoute de terre renforcée par des maçonneries et entourée d'un fossé et d'un chemin couvert. Le 6 février 1679, Vauban écrit à Louvois pour l'informer que le fort est achevé et qu'«...il n'y reste à faire que quelques aplanissements de petites hauteurs et couverts qui l'approchent de trop près et nettoyer son glacis des grosses pierres et pierrailles sur sa superficie». La première garnison s'installe en 1688. Le fort est cité dans un mémoire portant sur les fortifications de la ville et des forts par M de Cormontaigne (1746), qui le décrit comme étant en piteux état. Délaissé et non entretenu, l'édifice sert néanmoins de prison durant la Révolution. Après l'invasion autrichienne, la direction du Génie à Besançon souhaite restaurer la lunette. Le site est délaissé après la Révolution. Malgré plusieurs projets au cours du 19e siècle, qui mettent en avant la nécessité de remettre la redoute en état, la lunette est abandonnée.

Actuellement ne subsiste qu'un mur de l'ancien rempart sur lequel une maison contemporaine a été construite.

Période(s) principale(s) : 4e quart 17e siècle

Auteur(s) de l'oeuvre :

Sébastien Le Prestre (ingénieur militaire, attribution par travaux historiques)

Description

Le fort a la forme d'un quadrilatère irrégulier. La lunette est par principe une déclinaison d'une demi-lune et a vocation à être isolée d'un front fortifié, ce qui explique l'absence de gorge. La partie saillante de l'ouvrage est tournée vers le front d'attaque. Le mur de la face sud en moellon de calcaire est encore visible, et faisait partie du rempart entourant la redoute de terre. Ce mur est épaulé par un contrefort. L'ouvrage était ceinturé par un fossé et des glacis. Un corps de garde fut construit à l'intérieur, ainsi qu'une citerne.

Éléments descriptifs

Murs : calcaire, moellon

Sources documentaires

Documents d'archives

- **Service Historique de la Défense, Vincennes : 1 VH 1611-1620. Projets des travaux à effectuer aux fortifications et aux bâtiments militaires de la place. Mémoire, états, correspondance, cartes, plans. 1677-1875.**
Service Historique de la Défense, Vincennes : 1 VH 1611-1620. Projets des travaux à effectuer aux fortifications et aux bâtiments militaires de la place. Mémoire, états, correspondance, cartes, plans. 1677-1875.- 1 VH 1611 : 1677-1799- 1 VH 1612 : 1800-1817- 1 VH 1613 : 1818-1821- 1 VH 1614 : 1822-1826- 1 VH 1615 : 1827-1831- 1 VH 1616 : 1832-1835- 1 VH 1617 : 1835-1838- 1 VH 1618 : 1839-1845- 1 VH 1619 : 1846-1853- 1 VH 1620 : 1854-1875
Lieu de conservation : Ministère de la Défense, Service historique de la Défense, Vincennes- Cote du document : 1 VH 1611-1620
- **Archives départementales de la Côte-d'Or : B 11860. Places du comté de Bourgogne et de Bresse. 1336-1562.**
Archives départementales de la Côte-d'Or : B 11860. Places du comté de Bourgogne et de Bresse. 1336-1562.
Lieu de conservation : Archives départementales de la Côte-d'Or, Dijon- Cote du document : B 11860
- **Fonds ancien, Bibliothèque municipale, Salins-les-Bains. Ms 120 : Mémoire historique sur les fortifications (1935).**
Fonds ancien, Bibliothèque municipale, Salins-les-Bains. Ms 120 : Mémoire historique sur les fortifications (1935).
Lieu de conservation : Fonds ancien, Bibliothèque municipale, Salins-les-Bains- Cote du document : Ms 120
- **Histoire chronologique de Salins, d'après Babey, l'abbé Robin, complétée par le capitaine Pinault.**
Fonds ancien, Salins-les-Bains. Ms 414. Histoire chronologique de Salins, d'après Babey, l'abbé Robin, complétée par le capitaine Pinault, s.d. [début 20e siècle], 568 f.
Lieu de conservation : Fonds ancien, Bibliothèque municipale, Salins-les-Bains- Cote du document : Ms 414

Documents figurés

- **Plans des villes de Franche-Comté. S.d [1668].**
Plans des villes de Franche-Comté. Atlas (17 planches manuscrites peintes sur parchemin), s.n. S.d [1668]. Echelle : 320 x 410 mm.
Lieu de conservation : Ministère de la Défense, Service historique de la Défense, Vincennes- Cote du document : atlas 103
- **Siège de Salins. S.d [vers 1674].**
Siège de Salins. Gravure, par Adam-François Van der Meulen (peintre) et Baudoin (graveur). S.d. [vers 1674]. 50 x 131 cm (dessin uniquement; avec cadre : 87 x 170 cm).
Lieu de conservation : Musée de la Grande Saline, Salins-les-Bains
- **Plan de la ville de Salins et de ses forts qui indique les principales pièces de la fortification et tous les bâtiments qui en dépendent. 1782.**
Plan de la ville de Salins et de ses forts qui indique les principales pièces de la fortification et tous les bâtiments qui en dépendent. Dessin (papier, encre). [s.n.]. 1782. 47 x 117 cm.
Lieu de conservation : Musée de la Grande Saline, Salins-les-Bains
- **Direction de Besançon. Plan de détail des projets proposés pour le rétablissement du fort Bracon. 1817.**
Direction de Besançon. Plan de détail des projets proposés pour le rétablissement du fort Bracon. Dessin (plume et lavis), par le chef des bâtiments du Génie Beaulieu. le 28 septembre 1817. Échelle au 1/200.
Lieu de conservation : Ministère de la Défense, Service historique de la Défense, Vincennes- Cote du document : GR 1 V H 1612
- **Place de Salins. État actuel de la lunette Bracon et terrains environnants. 1858.**
Place de Salins. État actuel de la lunette Bracon et terrains environnants. Dessin (plume et Lavis), par le capitaine du Génie en chef Thiébaud. Le 3 avril 1858. Échelle au 1/1000.
Lieu de conservation : Ministère de la Défense, Service historique de la Défense, Vincennes- Cote du document : GR 1 VH 2134

Bibliographie

- **Le Hallé, Guy. Histoire des fortifications en Franche-Comté et pays de l'Ain. 1991.**
Le Hallé, Guy. Histoire des fortifications en Franche-Comté et pays de l'Ain. Amiens : Martelle, 1991. 223 p.
- **Rochas d'Aiglun, Eugène-Auguste-Albert de. Vauban : sa famille et ses écrits, ses "Oisivetés" et sa Correspondance. II. Correspondance. 1910.**
Rochas d'Aiglun, Eugène-Auguste-Albert de. Vauban : sa famille et ses écrits, ses "Oisivetés" et sa Correspondance. II. Correspondance. Rééd. Paris, Hachette Bnf, 2013. 678 p. ; 23 cm. Date de l'édition originale : 1910.

Informations complémentaires

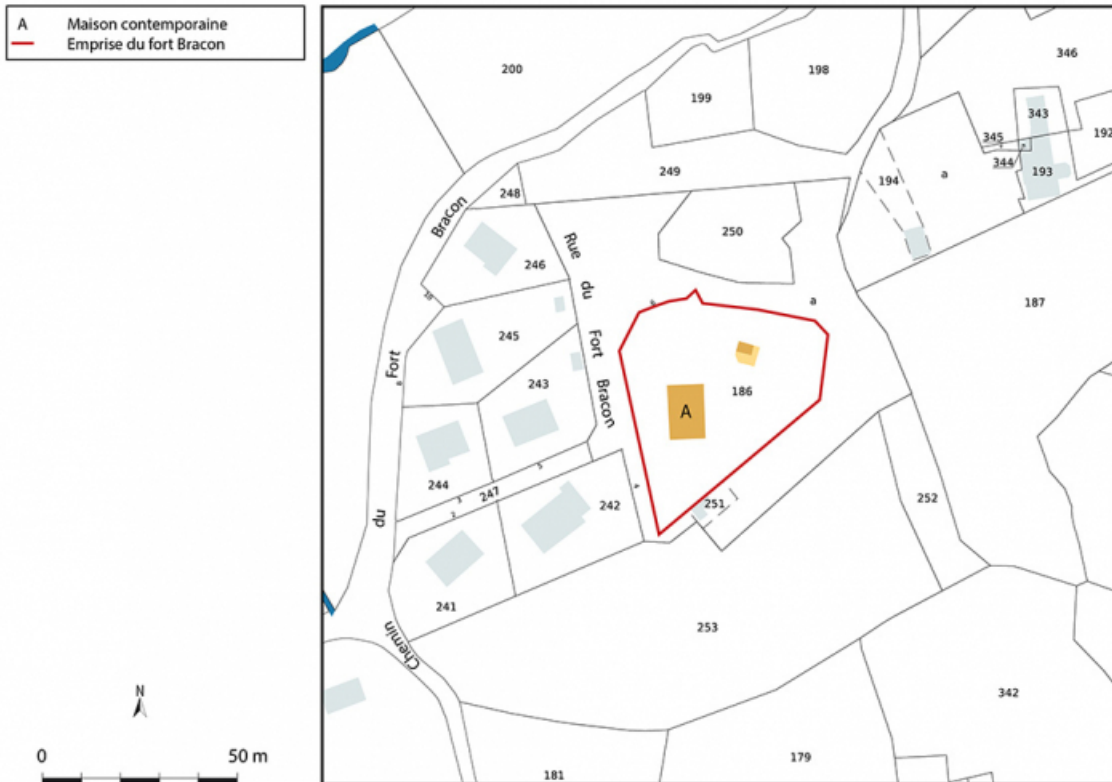
Thématiques : fortifications royales et nationales en Bourgogne-Franche-Comté

Aire d'étude et canton : Bourgogne-Franche-Comté

Dénomination : fort, redoute

Parties constituantes non étudiées : maison

© Région Bourgogne-Franche-Comté, Inventaire du patrimoine



Plan-masse et de situation. Extrait du plan cadastral, 2021, 1/1 000.

39, Bracon rue du Fort Bracon

N° de l'illustration : 20223900701NUDA

Date : 2022

Auteur : Aline Thomas

Reproduction soumise à autorisation du titulaire des droits d'exploitation

© Région Bourgogne-Franche-Comté, Inventaire du patrimoine



Plans des villes de Franche-Comté : fort Bracon. S.d [1668].

39, Bracon rue du Fort Bracon

Source :

Plans des villes de Franche-Comté. Atlas (17 planches manuscrites peintes sur parchemin), s.n. S.d [1668]. Echelle : 320 x 410 mm.

Lieu de conservation : Ministère de la Défense, Service historique de la Défense, Vincennes - Cote du document : atlas 103

N° de l'illustration : 20243901062NUC4A

Date : 2024

Reproduction soumise à autorisation du titulaire des droits d'exploitation

© Service historique de la Défense



Siège de Salins : détail de la croix de Saint-André et du donjon. [vers 1674].

39, Salins-les-Bains chemin du Fort Saint-André, lieudit : Fort Saint-André

Source :

Siège de Salins. Gravure, par Adam-François Van der Meulen (peintre) et Baudoin (graveur). S.d. [vers 1674]. 50 x 131 cm (dessin uniquement; avec cadre : 87 x 170 cm).

Lieu de conservation : Musée de la Grande Saline, Salins-les-Bains

N° de l'illustration : 20223900142NUC4

Date : 2022

Auteur : Thierry Kuntz

Reproduction soumise à autorisation du titulaire des droits d'exploitation

© Région Bourgogne-Franche-Comté, Inventaire du patrimoine



Le fort Bracon. 1782.

39, Bracon rue du Fort Bracon

Source :

Plan de la ville de Salins et de ses forts qui indique les principales pièces de la fortification et tous les bâtiments qui en dépendent. Dessin (papier, encre). [s.n.]. 1782. 47 x 117 cm.

Lieu de conservation : Musée de la Grande Saline, Salins-les-Bains

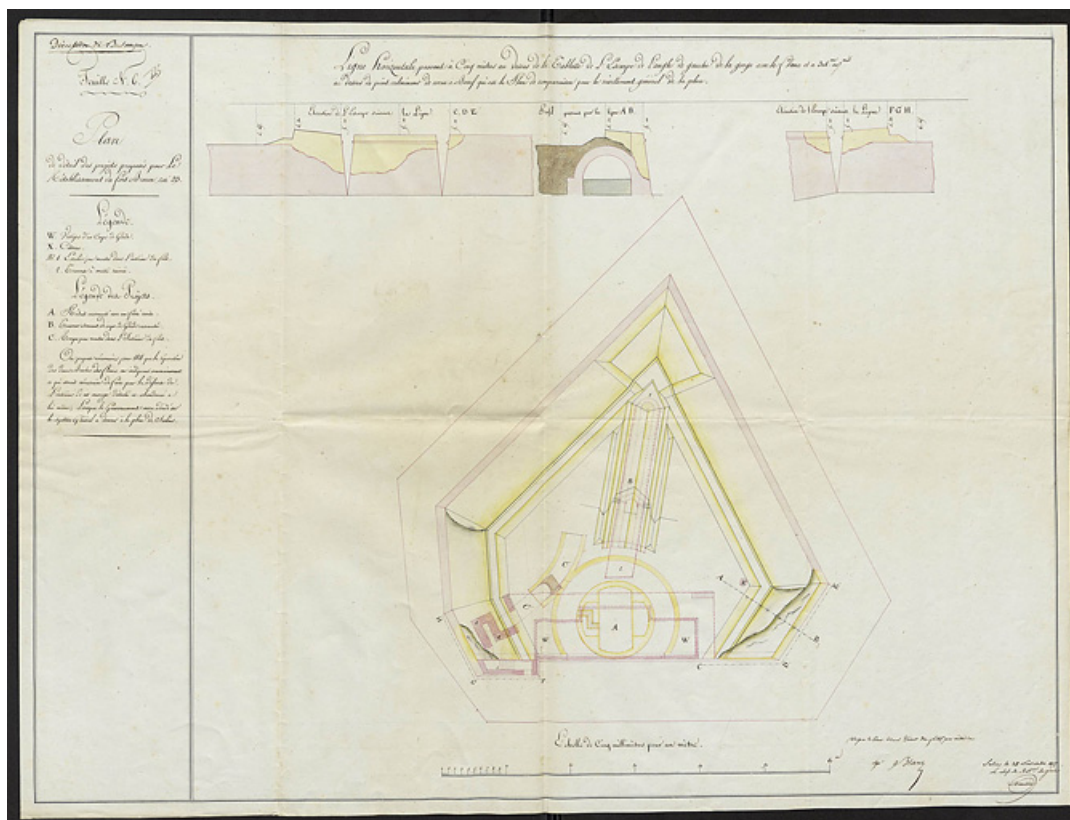
N° de l'illustration : 20223900812NUC4A

Date : 2022

Auteur : Thierry Kuntz

Reproduction soumise à autorisation du titulaire des droits d'exploitation

© Région Bourgogne-Franche-Comté, Inventaire du patrimoine



Plan de détail des projets proposés pour le rétablissement du fort Bracon. 1817.

39, Bracon rue du Fort Bracon

Source :

Direction de Besançon. Plan de détail des projets proposés pour le rétablissement du fort Bracon. Dessin (plume et lavis), par le chef des bâtiments du Génie Beaulieu. le 28 septembre 1817. Échelle au 1/200.


Lieu de conservation : Ministère de la Défense, Service historique de la Défense, Vincennes - Cote du document : GR 1 V H 1612

N° de l'illustration : 20223901200NUC4A

Date : 2022

Reproduction soumise à autorisation du titulaire des droits d'exploitation

© Service historique de la Défense



Le fort Bracon à gauche.

39, Bracon rue du Fort Bracon

N° de l'illustration : 20223900331NUC4A

Date : 2022

Auteur : Thierry Kuntz

Reproduction soumise à autorisation du titulaire des droits d'exploitation

© Région Bourgogne-Franche-Comté, Inventaire du patrimoine



Vue depuis le sud.

39, Bracon rue du Fort Bracon

N° de l'illustration : 20223900332NUC4A

Date : 2022

Auteur : Thierry Kuntz

Reproduction soumise à autorisation du titulaire des droits d'exploitation

© Région Bourgogne-Franche-Comté, Inventaire du patrimoine



Vue depuis le nord.

39, Bracon rue du Fort Bracon

N° de l'illustration : 20223900334NUC4A

Date : 2022

Auteur : Thierry Kuntz

Reproduction soumise à autorisation du titulaire des droits d'exploitation

© Région Bourgogne-Franche-Comté, Inventaire du patrimoine



Vestiges des remparts.

39, Bracon rue du Fort Bracon

N° de l'illustration : 20223900579NUC4A

Date : 2022

Auteur : Thierry Kuntz

Reproduction soumise à autorisation du titulaire des droits d'exploitation

© Région Bourgogne-Franche-Comté, Inventaire du patrimoine



"Pointe" de la lunette tournée vers le sud.

39, Bracon rue du Fort Bracon

N° de l'illustration : 20223900333NUC4A

Date : 2022

Auteur : Thierry Kuntz

Reproduction soumise à autorisation du titulaire des droits d'exploitation

© Région Bourgogne-Franche-Comté, Inventaire du patrimoine