

## RÉSERVOIR D'EAU THERMALE DIT RÉSERVOIR SAINT-JEAN

Bourgogne-Franche-Comté, Jura  
Salins-les-Bains  
rue Charles Magnin, rue Victor Considérant, rue Charles  
David

Dossier IA39002044 réalisé en 2021

Auteur(s) : Fabien Dufoulon



### Historique

Le 21 décembre 1858, Jean-Marie de Grimaldi obtient un bail de 99 ans pour le sous-sol de la place Saint-Jean à compter du 1er janvier 1859. Le réservoir d'eau permettant d'alimenter l'établissement thermal est construit à partir de cette date. Audiffred (1861) indique que sa contenance est de 480 000 litres. Une opération de cuvelage est conduite en 1998.

**Période(s) principale(s)** : 3e quart 19e siècle

**Dates** : 1859 (daté par source)

**Auteur(s) de l'oeuvre** :

maître d'oeuvre inconnu ()

### Description

Le réservoir est formé par une salle rectangulaire divisée à l'origine en dix vaisseaux couverts d'une voûte en berceau s'étendant sur cinq travées. Les trois vaisseaux situés au nord sont aujourd'hui murés. Les voûtes reposent sur des arcs segmentaires supportés par des piliers de section carrée. Contre le mur ouest, un escalier permet de monter depuis la rue jusqu'à la place. Il se compose de deux rampes convergentes, d'un repos central et de deux rampes divergentes. Les murs situés de part et d'autre de l'escalier ont été repris : ils ont perdu leur décor d'origine, six urnes de saumure cristallisée. L'une d'elles a très vraisemblablement été déposée et remplacée place des Salines.

### Éléments descriptifs

**Murs** : calcaire, pierre de taille

**Plan** : plan rectangulaire régulier

**Étages** : rez-de-chaussée

**Couvrement** : voûte en berceau plein-cintre

**Escaliers** : escalier isolé

### Sources documentaires

#### Documents d'archives

- **Archives départementales du Jura. 5 M 3503. Sources d'eaux minérales de Lons-le-Saunier, Perrigny et Salins-les-Bains. [1843-1919].**

Archives départementales du Jura. 5 M 3503. Sources d'eaux minérales de Lons-le-Saunier, Perrigny et Salins-les-Bains. [1843-1919].

Lieu de conservation : Archives départementales du Jura, Montmorot- Cote du document : 5 M 3503

#### Documents figurés

- **Réservoir des bains. [Vers 1860].**

*Réservoir des bains* / [auteur inconnu]. [Vers 1860]. Gravure. In : Bernis, J *Album universel des eaux minérales et des bains de mer*. Paris : [s.l.], [1862].

Lieu de conservation : Collection particulière : château de La Montagne, Saint-Honoré-les-Bains

- **Établissement thermal de Salins (Jura). Plan général de l'établissement et de ses abords. 15 septembre 1883.**

*Établissement thermal de Salins (Jura). Plan général de l'établissement et de ses abords* / Ch. Chaffesey. 15 septembre 1883. Dessin. Échelle 1/1 000.

Lieu de conservation : Archives départementales du Jura, Montmorot- Cote du document : 5 M 3503

- **Salins-les-Bains (Jura). La rue Considérant. La rue Charles Magnin. [Premier quart du 20e siècle].**

*Salins-les-Bains (Jura). La rue Considérant. La rue Charles Magnin* / [auteur inconnu]. [S.l.] : David-Mauvas, [premier quart du 20e siècle]. Carte postale.

Lieu de conservation : Collection particulière

## Bibliographie

- **Audiffred, Hyacinthe, Dumoulin, Auguste. Une saison à Salins, guide pittoresque du baigneur, suivi de Conseils sur l'usage des eaux de Salins. [1861].**

Audiffred, Hyacinthe, Dumoulin, Auguste. *Une saison à Salins, guide pittoresque du baigneur, suivi de Conseils sur l'usage des eaux de Salins*. Paris : Librairie Nouvelle, [1861]. 128 p.

- **Clot, Daniel. Gachet, Frédéric, De Salins du Jura à Salins-les-Bains. 2011.**

Clot, Daniel. Gachet, Frédéric, *De Salins du Jura à Salins-les-Bains*. Salins-les-Bains : Pays du livre, 2011. 139 p. ISBN 978-2-9530380-5-7.

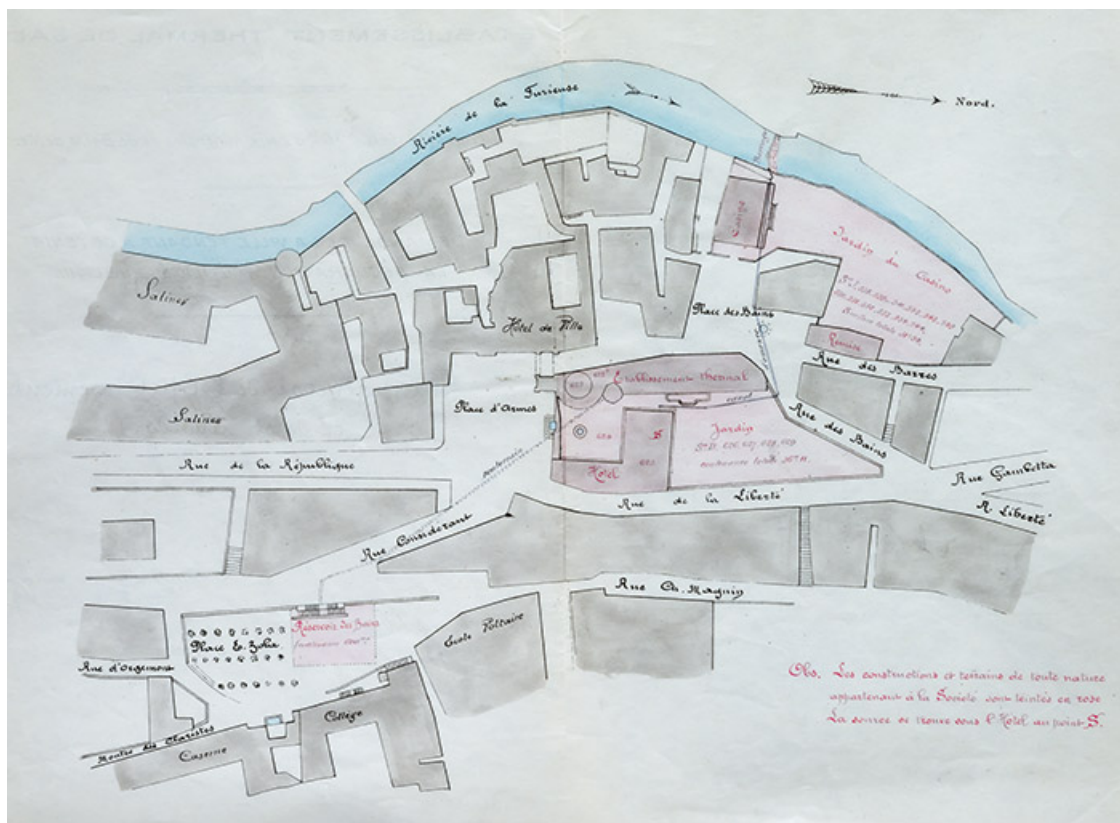
## Informations complémentaires

**Thématiques** : thermalisme en Bourgogne-Franche-Comté (le)

**Aire d'étude et canton** : Bourgogne-Franche-Comté

**Dénomination** : réservoir

© Région Bourgogne-Franche-Comté, Inventaire du patrimoine



Plan-masse et de situation de l'établissement thermal (1883).

39, Salins-les-Bains rue Charles Magnin

Source :

Établissement thermal de Salins (Jura). Plan général de l'établissement et de ses abords / ch. Chaffesey. 15 septembre 1883. Dessin. Échelle 1/1000. In : Archives départementales du Jura. 5 M 3503. Sources d'eaux minérales de Lons-le-Saunier, Perrigny et Salins-les-Bains. [1843-1919].

Lieu de conservation : Archives départementales du Jura, Montmorot - Cote du document : 5 M 3503

N° de l'illustration : 20223900080NUC4A


Date : 2022

Auteur : Jérôme Mongreville

Reproduction soumise à autorisation du titulaire des droits d'exploitation

© Région Bourgogne-Franche-Comté, Inventaire du patrimoine

*emploi thérapeutique*, a insisté beaucoup sur le traitement intime par l'eau de la source de l'établissement; il a tenu à établir les analogies et les différences entre cette source et les sources de Kreuznach et de Nauheim.



Réservoir des Bains.

On peut affirmer que la France possède à Salins des eaux *bromo-chlorurées-sodiques*, dont l'efficacité est au moins aussi grande que celle des eaux de la Basse et de la Hesse électoral

**Vue de la façade sur la rue (vers 1860).**  
39, Salins-les-Bains rue Charles Magnin

**Source :**

***Réservoir des bains* / [auteur inconnu]. [Vers 1860]. Gravure. In : Bernis, J. *Album universel des eaux minérales et des bains de mer*. Paris : [s.l.], [1862].**

Lieu de conservation : Collection particulière : château de La Montagne, Saint-Honoré-les-Bains

N° de l'illustration : 20195800470NUC4A


Date : 2019

Auteur : Pierre-Marie Barbe-Richaud

Reproduction soumise à autorisation du titulaire des droits d'exploitation

© Région Bourgogne-Franche-Comté, Inventaire du patrimoine





**Vue de la façade sur la rue (vers 1910).**  
39, Salins-les-Bains rue Charles Magnin

**Source :**

***Salins-les-Bains (Jura). La rue Considérant. La rue Charles Magnin / [auteur inconnu]. [S.I.] : David-Mauvas, [premier quart du 20e siècle]. Carte postale.***

Lieu de conservation : Collection particulière

N° de l'illustration : 20223900065NUC4A

Date : 2022

Auteur : Pierre-Marie Barbe-Richaud

Reproduction soumise à autorisation du titulaire des droits d'exploitation

© Région Bourgogne-Franche-Comté, Inventaire du patrimoine



**Vue depuis le fort Saint-André.**

39, Salins-les-Bains rue Charles Magnin

N° de l'illustration : 20223900320NUC4A

Date : 2022

Auteur : Jérôme Mongreville

Reproduction soumise à autorisation du titulaire des droits d'exploitation

© Région Bourgogne-Franche-Comté, Inventaire du patrimoine





**Couverture du réservoir, vue de la place Saint-Jean.**

39, Salins-les-Bains rue Charles Magnin

N° de l'illustration : 20223900325NUC4A

Date : 2022

Auteur : Jérôme Mongreville

Reproduction soumise à autorisation du titulaire des droits d'exploitation

© Région Bourgogne-Franche-Comté, Inventaire du patrimoine



**Façade sur la rue Charles Magnin, vue d'ensemble.**

39, Salins-les-Bains rue Charles Magnin

N° de l'illustration : 20223900323NUC4A

Date : 2022

Auteur : Jérôme Mongreville

Reproduction soumise à autorisation du titulaire des droits d'exploitation

© Région Bourgogne-Franche-Comté, Inventaire du patrimoine





**Façade sur la rue Charles Magnin, vue rapprochée de trois quarts : escalier.**  
39, Salins-les-Bains rue Charles Magnin

N° de l'illustration : 20223900322NUC4A

Date : 2022

Auteur : Jérôme Mongreville

Reproduction soumise à autorisation du titulaire des droits d'exploitation

© Région Bourgogne-Franche-Comté, Inventaire du patrimoine



**Façade sur la rue Charles Magnin, vue rapprochée de face : escalier.**  
39, Salins-les-Bains rue Charles Magnin

N° de l'illustration : 20223900321NUC4A

Date : 2022

Auteur : Jérôme Mongreville

Reproduction soumise à autorisation du titulaire des droits d'exploitation

© Région Bourgogne-Franche-Comté, Inventaire du patrimoine





**Façade sur la rue Charles Magnin, vue rapprochée de face : rampes de l'escalier.**  
39, Salins-les-Bains rue Charles Magnin

N° de l'illustration : 20223900324NUC4A

Date : 2022

Auteur : Jérôme Mongreville

Reproduction soumise à autorisation du titulaire des droits d'exploitation

© Région Bourgogne-Franche-Comté, Inventaire du patrimoine





**Façade ouest.**

39, Salins-les-Bains rue Charles Magnin

N° de l'illustration : 20233900202NUC4A

Date : 2023

Auteur : Jérôme Mongreville

Reproduction soumise à autorisation du titulaire des droits d'exploitation

© Région Bourgogne-Franche-Comté, Inventaire du patrimoine



**Vue intérieure.**

39, Salins-les-Bains rue Charles Magnin

N° de l'illustration : 20233900972NUC4A

Date : 2023

Auteur : Jérôme Mongreville

Reproduction soumise à autorisation du titulaire des droits d'exploitation

© Région Bourgogne-Franche-Comté, Inventaire du patrimoine



**Vue intérieure.**

39, Salins-les-Bains rue Charles Magnin

N° de l'illustration : 20233900973NUC4A

Date : 2023

Auteur : Jérôme Mongreville

Reproduction soumise à autorisation du titulaire des droits d'exploitation

© Région Bourgogne-Franche-Comté, Inventaire du patrimoine





**Vue intérieure.**

39, Salins-les-Bains rue Charles Magnin

N° de l'illustration : 20233900974NUC4A

Date : 2023

Auteur : Jérôme Mongreville

Reproduction soumise à autorisation du titulaire des droits d'exploitation

© Région Bourgogne-Franche-Comté, Inventaire du patrimoine



**Urne de sel cristallisé (déposée place des Salines).**  
39, Salins-les-Bains rue Charles Magnin

N° de l'illustration : 20243900876NUC4A

Date : 2024

Auteur : Jérôme Mongreville

Reproduction soumise à autorisation du titulaire des droits d'exploitation

© Région Bourgogne-Franche-Comté, Inventaire du patrimoine



**Urne de sel cristallisé (déposée place des Salines).**  
39, Salins-les-Bains rue Charles Magnin

N° de l'illustration : 20243900877NUC4A

Date : 2024

Auteur : Jérôme Mongreville

Reproduction soumise à autorisation du titulaire des droits d'exploitation

© Région Bourgogne-Franche-Comté, Inventaire du patrimoine