

## LYCÉE MODERNE MIXTE DE SALINS-LES-BAINS, PUIS LYCÉE CLIMATIQUE, ACTUELLEMENT LYCÉE ET COLLÈGE CLIMATIQUES VICTOR CONSIDERANT,

Bourgogne-Franche-Comté, Jura  
Salins-les-Bains  
Margillens du Bas-Est - route d'  
Ormans

Dossier IA39002026 réalisé en 2012  
Auteur(s) : Philippe Mairot



### Historique

C'est en 1954 que le conseil municipal entreprend des démarches en vue de l'édification d'un nouveau lycée pour 800 élèves, route de Saizenay, pour faire face à la situation "déplorable voire inconcevable" du lycée "vieux de trois siècles" de la place Emile Zola, devenu dangereux. Il est même envisagé d'installer provisoirement son dortoir dans le hall de l'Hôtel des Bains. Après que le conseil municipal a dénoncé une "carence du ministère", et donné sa démission, un projet est établi le 29 novembre 1962, approuvé en 1963. L'équipe lauréate est désignée fin mai 1963, le projet de construction déposé en décembre 1964, les travaux débutent en avril 1965, le lycée ouvre à la rentrée 1966. Les architectes retenus travaillent ensemble au sein de l'agence UA5 créée à Strasbourg en 1958 par Pierre Gebhart et Jean Apprill. Une œuvre d'art est commandée à Edgard Pillet. En septembre 1968, l'entrée est modifiée (loge, clôture.) Par arrêté ministériel du 16 mars 1970, le lycée est fait lycée climatique. Le 26 septembre 1978, le lycée est nationalisé et la cité scolaire créée, adaptant le nom que le décret présidentiel du 2 février 1930 a donné au collège de garçons de Salins : collège Considerant, devenu lycée Considerant, devenu lycée et collège climatiques Victor Considerant. Le gymnase a fait l'objet d'une extension en 2004. Des ascenseurs ont été installés dans l'internat de filles, l'externat et la cantine.

**Période(s) principale(s) :** 3e quart 20e siècle  
**Dates :** 1965 (daté par source)

#### Auteur(s) de l'oeuvre :

Jean-Paul Meyer (architecte, attribution par source), Bertrand Monnet (architecte, attribution par source), Jean-Pierre, dit : Jean Apprill (architecte, attribution par source), Pierre Gebhart (architecte, attribution par source), Françoise Papillard (architecte, attribution par source)

### Description

Les différents bâtiments composant la cité scolaire s'étagent sur un terrain arboré, en pente, sur les hauteurs de la ville, les internats occupant le haut du terrain et l'accueil le bas. Dans cette cité scolaire, plusieurs espaces sont communs au collège et au lycée : salle des professeurs, salle de sciences, centre de documentation et d'information, cantine, gymnase. Tous les bâtiments sont en béton armé, partiellement enduits, couverts en terrasse, élevés sur des caves ou vides sanitaires. Les internats ont 3 étages carrés et 3 logements de fonction. L'internat de filles a été augmenté à l'ouest, d'un hall en parpaing de béton, couvert en tôle ondulée. La chaufferie occupe la partie est. L'externat a un étage de soubassement, 2 étages carrés, 2 préaux. Le bâtiment d'administration a un étage de soubassement et un étage carré. La cantine a 1 étage carré, 1 étage de soubassement et comprend 2 logements de fonction et le transformateur. La sculpture d'Edgard Pillet se trouve devant sa façade sud. Le gymnase a fait l'objet d'une extension en 2004. Les terrains de sport occupent l'est de la parcelle.

#### Éléments descriptifs

**Murs :** béton, béton armé, parpaing de béton, essentage de matériau synthétique, enduit

**Toit :** ciment en couverture

**Étages :** 3 étages carrés

**Elévation** : élévation à travées

**Escaliers** : ; escalier tournant à retours sans jour

**Autres organes de circulations** : ascenseur

## Sources documentaires

### Documents d'archives

- **F17 bis 19780202/20 3110 22079 Salins : programme pédagogique de construction d'un lycée à Salins**

Salins : programme pédagogique de construction d'un lycée à Salins

Lieu de conservation : Archives nationales, Paris- Cote du document : F17 bis 19780202/20 3110 22079

- **lycée de Salins**

lycée de Salins (1963-1991)

Lieu de conservation : Région Franche-Comté, Archives, Besançon- Cote du document : en cours de classement

- **1242 W 115-117-125-126- 253 Rectorat**

1242 W 115- 117-125-253 Rectorat, correspondances lycée du bois, recteur / directeur,1968 ; association des anciens élèves, 1967-1978 ; carte scolaire,1960 ; 1242 W 115 : programme de la cité au 26 septembre 1953, correspondance relative à lycée technique Belfort, 1968 inspecteur d'académie à recteur, organisation avec plan masse en date du 17 10 1967, organigramme de la cité en 1966-1967 regroupant trois établissements (CET filles et garçons, lycée technique), nouveau lycée de Salins ; 1242 W 117 : conseil général de Belfort, état des lieux et besoins exprimés en 1982, correspondances avec les ministres Chevènement et Savary, été 1981 relatives aux projets d'enseignement technique à Belfort.1242 W 126 : accueil d'enfants handicapés; 1242 W 129 : lepindustriel et social Belfort

Lieu de conservation : Archives départementales du Doubs, Besançon- Cote du document : 1242 W 115-117-125-126-253

- **1269 W 1-9 - Education - Constructions scolaires (1942-1983)**

1269 W 1-9 - Education - Constructions scolaires (1942-1983) - Dossier lycée technique de Mouchard : travaux 1983-1985

Lieu de conservation : Archives départementales du Jura, Montmorot- Cote du document : 1269 W 1-9

- **Délibérations municipales relatives au choix de la dénomination collège Considerant : séances du 24 novembre 1928, du 8 mars 1930.**

Lieu de conservation : archives municipales de Salins

## Informations complémentaires

**Thématiques** : lycées publics de Franche-Comté

**Aire d'étude et canton** : Franche-Comté

**Dénomination** : collège, lycée

© Région Bourgogne-Franche-Comté, Inventaire du patrimoine



**Le site dans sa pente, vu du nord, au dessus de la restauration.**

39, Salins-les-Bains route d' Ornans, lieudit : Margillens du Bas-Est

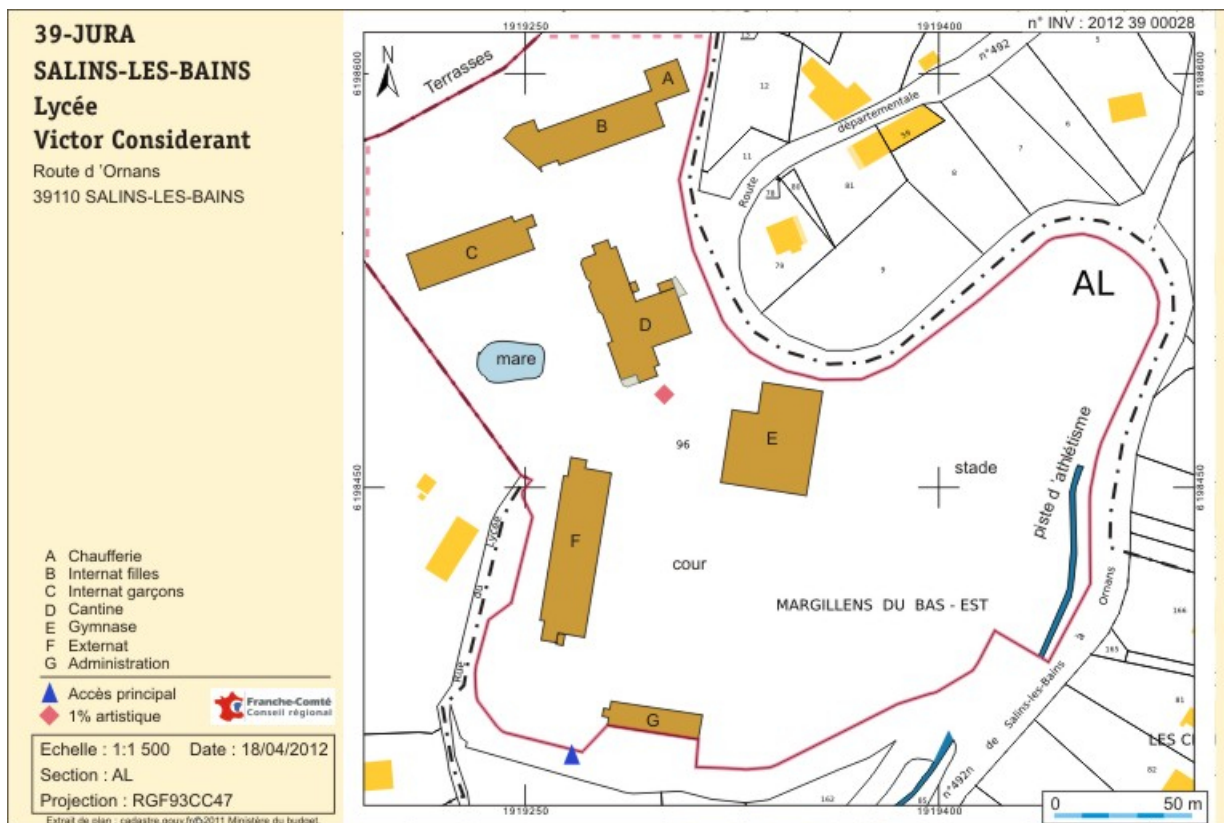
N° de l'illustration : 20143900053NUC4A

Date : 2014

Auteur : Jérôme Mongreville

Reproduction soumise à autorisation du titulaire des droits d'exploitation

© Région Bourgogne-Franche-Comté, Inventaire du patrimoine



**Plan-masse et de situation. Extrait du plan cadastral numérisé, section AL, échelle 1:1500.**

39, Salins-les-Bains route d'Ornans, lieudit : Margillens du Bas-Est

N° de l'illustration : 20123900028NUDA

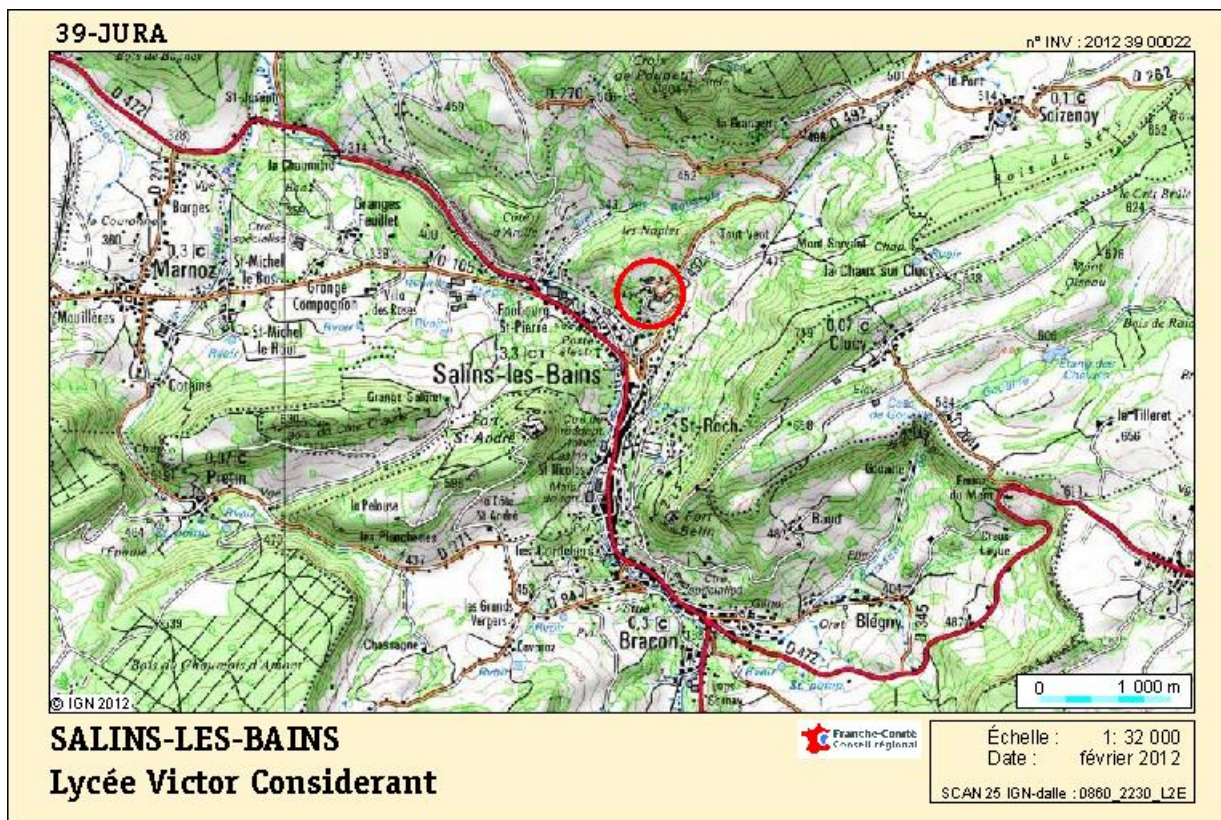
Date : 2012

Auteur : André Céréza

Reproduction soumise à autorisation du titulaire des droits d'exploitation

© Région Bourgogne-Franche-Comté, Inventaire du patrimoine





Carte de localisation. Carte topographique, IGN, 2012, dalle 0860-2230-L2E, échelle 1:32 000.

39, Salins-les-Bains route d'Ornans, lieudit : Margillens du Bas-Est

Source :

Carte de localisation du lycée Considerant. Carte topographique, IGN, 2012, dalle 0860-2230-L2E, échelle 1:32 000.

N° de l'illustration : 20123900022NUDA

Date : 2012

Auteur : André Céréza

Reproduction soumise à autorisation du titulaire des droits d'exploitation

© Région Bourgogne-Franche-Comté, Inventaire du patrimoine



**Angle sud-est de l'administration et sa façade antérieure.**

39, Salins-les-Bains route d' Ornans, lieudit : Margillens du Bas-Est

N° de l'illustration : 20143900059NUC4A

Date : 2014

Auteur : Jérôme Mongreville

Reproduction soumise à autorisation du titulaire des droits d'exploitation

© Région Bourgogne-Franche-Comté, Inventaire du patrimoine





**Angle sud-ouest de l'administration et sa façade antérieure.**

39, Salins-les-Bains route d' Ornans, lieudit : Margillens du Bas-Est

N° de l'illustration : 20143900060NUC4A

Date : 2014

Auteur : Jérôme Mongreville

Reproduction soumise à autorisation du titulaire des droits d'exploitation

© Région Bourgogne-Franche-Comté, Inventaire du patrimoine



**Angle nord-ouest de l'administration.**

39, Salins-les-Bains route d' Ornans, lieudit : Margillens du Bas-Est

N° de l'illustration : 20143900058NUC4A

Date : 2014

Auteur : Jérôme Mongreville

Reproduction soumise à autorisation du titulaire des droits d'exploitation

© Région Bourgogne-Franche-Comté, Inventaire du patrimoine





**Angle sud-est de l'externat.**

39, Salins-les-Bains route d' Ornans, lieudit : Margillens du Bas-Est

N° de l'illustration : 20143900061NUC4A

Date : 2014

Auteur : Jérôme Mongreville

Reproduction soumise à autorisation du titulaire des droits d'exploitation

© Région Bourgogne-Franche-Comté, Inventaire du patrimoine



**Façade postérieure de l'externat depuis son angle sud-ouest.**  
39, Salins-les-Bains route d' Ornans, lieudit : Margillens du Bas-Est

N° de l'illustration : 20143900065NUC4A

Date : 2014

Auteur : Jérôme Mongreville

Reproduction soumise à autorisation du titulaire des droits d'exploitation

© Région Bourgogne-Franche-Comté, Inventaire du patrimoine





**Angle nord-ouest de l'externat.**

39, Salins-les-Bains route d' Ornans, lieudit : Margillens du Bas-Est

N° de l'illustration : 20143900062NUC4A

Date : 2014

Auteur : Jérôme Mongreville

Reproduction soumise à autorisation du titulaire des droits d'exploitation

© Région Bourgogne-Franche-Comté, Inventaire du patrimoine



**Cour, angle nord-est et façade antérieure de l'externat.**

39, Salins-les-Bains route d' Ornans, lieudit : Margillens du Bas-Est

N° de l'illustration : 20143900063NUC4A

Date : 2014

Auteur : Jérôme Mongreville

Reproduction soumise à autorisation du titulaire des droits d'exploitation

© Région Bourgogne-Franche-Comté, Inventaire du patrimoine



**Préau sous l'externat.**

39, Salins-les-Bains route d' Ornans, lieudit : Margillens du Bas-Est

N° de l'illustration : 20143900064NUC4A

Date : 2014

Auteur : Jérôme Mongreville

Reproduction soumise à autorisation du titulaire des droits d'exploitation

© Région Bourgogne-Franche-Comté, Inventaire du patrimoine





**Cour et façade antérieure de l'externat.**

39, Salins-les-Bains route d' Ornans, lieudit : Margillens du Bas-Est

N° de l'illustration : 20143900066NUC4A

Date : 2014

Auteur : Jérôme Mongreville

Reproduction soumise à autorisation du titulaire des droits d'exploitation

© Région Bourgogne-Franche-Comté, Inventaire du patrimoine



**Dans la classe de théâtre.**

39, Salins-les-Bains route d' Ornans, lieudit : Margillens du Bas-Est

N° de l'illustration : 20143900078NUC4A

Date : 2014

Auteur : Jérôme Mongreville

Reproduction soumise à autorisation du titulaire des droits d'exploitation

© Région Bourgogne-Franche-Comté, Inventaire du patrimoine



**Façade antérieure du gymnase.**

39, Salins-les-Bains route d' Ornans, lieudit : Margillens du Bas-Est

N° de l'illustration : 20143900077NUC4A

Date : 2014

Auteur : Jérôme Mongreville

Reproduction soumise à autorisation du titulaire des droits d'exploitation

© Région Bourgogne-Franche-Comté, Inventaire du patrimoine





**Piste d'athlétisme, stade et façade postérieure est du gymnase.**

39, Salins-les-Bains route d' Ornans, lieudit : Margillens du Bas-Est

N° de l'illustration : 20143900075NUC4A

Date : 2014

Auteur : Jérôme Mongreville

Reproduction soumise à autorisation du titulaire des droits d'exploitation

© Région Bourgogne-Franche-Comté, Inventaire du patrimoine



**Piste d'athlétisme, stade et pignon sud du gymnase.**

39, Salins-les-Bains route d' Ornans, lieudit : Margillens du Bas-Est

N° de l'illustration : 20143900076NUC4A

Date : 2014

Auteur : Jérôme Mongreville

Reproduction soumise à autorisation du titulaire des droits d'exploitation

© Région Bourgogne-Franche-Comté, Inventaire du patrimoine





**Angle sud de la restauration et sa façade antérieure.**

39, Salins-les-Bains route d' Ornans, lieudit : Margillens du Bas-Est

N° de l'illustration : 20143900057NUC4A

Date : 2014

Auteur : Jérôme Mongreville

Reproduction soumise à autorisation du titulaire des droits d'exploitation

© Région Bourgogne-Franche-Comté, Inventaire du patrimoine



**Façade antérieure occidentale de la restauration.**

39, Salins-les-Bains route d' Ornans, lieudit : Margillens du Bas-Est

N° de l'illustration : 20143900055NUC4A

Date : 2014

Auteur : Jérôme Mongreville

Reproduction soumise à autorisation du titulaire des droits d'exploitation

© Région Bourgogne-Franche-Comté, Inventaire du patrimoine





**Angle nord-ouest de la restauration au premier plan et façade postérieure de l'externat au second plan.**  
39, Salins-les-Bains route d' Ornans, lieudit : Margillens du Bas-Est

N° de l'illustration : 20143900054NUC4A

Date : 2014

Auteur : Jérôme Mongreville

Reproduction soumise à autorisation du titulaire des droits d'exploitation

© Région Bourgogne-Franche-Comté, Inventaire du patrimoine



**Façade postérieure orientale de la restauration.**

39, Salins-les-Bains route d' Ornans, lieudit : Margillens du Bas-Est

N° de l'illustration : 20143900056NUC4A

Date : 2014

Auteur : Jérôme Mongreville

Reproduction soumise à autorisation du titulaire des droits d'exploitation

© Région Bourgogne-Franche-Comté, Inventaire du patrimoine





**Restauration et vue sur les deux internats.**

39, Salins-les-Bains route d' Ornans, lieudit : Margillens du Bas-Est

N° de l'illustration : 20143900067NUC4A

Date : 2014

Auteur : Jérôme Mongreville

Reproduction soumise à autorisation du titulaire des droits d'exploitation

© Région Bourgogne-Franche-Comté, Inventaire du patrimoine



**Façade sud de l'internat de garçons.**

39, Salins-les-Bains route d' Ornans, lieudit : Margillens du Bas-Est

N° de l'illustration : 20143900074NUC4A

Date : 2014

Auteur : Jérôme Mongreville

Reproduction soumise à autorisation du titulaire des droits d'exploitation

© Région Bourgogne-Franche-Comté, Inventaire du patrimoine



**Angle nord-ouest de l'internat de garçons.**

39, Salins-les-Bains route d' Ornans, lieudit : Margillens du Bas-Est

N° de l'illustration : 20143900073NUC4A

Date : 2014

Auteur : Jérôme Mongreville

Reproduction soumise à autorisation du titulaire des droits d'exploitation

© Région Bourgogne-Franche-Comté, Inventaire du patrimoine





**Pignon et angle nord-est de l'internat de garçons.**

39, Salins-les-Bains route d' Ornans, lieudit : Margillens du Bas-Est

N° de l'illustration : 20143900072NUC4A

Date : 2014

Auteur : Jérôme Mongreville

Reproduction soumise à autorisation du titulaire des droits d'exploitation

© Région Bourgogne-Franche-Comté, Inventaire du patrimoine



**Escalier et façade sud de l'internat de filles.**

39, Salins-les-Bains route d' Ornans, lieudit : Margillens du Bas-Est

N° de l'illustration : 20143900071NUC4A

Date : 2014

Auteur : Jérôme Mongreville

Reproduction soumise à autorisation du titulaire des droits d'exploitation

© Région Bourgogne-Franche-Comté, Inventaire du patrimoine



**Chaudière, façade postérieure nord de l'internat de filles.**

39, Salins-les-Bains route d' Ornans, lieudit : Margillens du Bas-Est

N° de l'illustration : 20143900070NUC4A

Date : 2014

Auteur : Jérôme Mongreville

Reproduction soumise à autorisation du titulaire des droits d'exploitation

© Région Bourgogne-Franche-Comté, Inventaire du patrimoine





**Angle nord-ouest de l'internat de filles.**

39, Salins-les-Bains route d' Ornans, lieudit : Margillens du Bas-Est


N° de l'illustration : 20143900069NUC4A

Date : 2014

Auteur : Jérôme Mongreville

Reproduction soumise à autorisation du titulaire des droits d'exploitation

© Région Bourgogne-Franche-Comté, Inventaire du patrimoine



**Préau de l'internat de filles.**

39, Salins-les-Bains route d' Ornans, lieudit : Margillens du Bas-Est

N° de l'illustration : 20143900068NUC4A

Date : 2014

Auteur : Jérôme Mongreville

Reproduction soumise à autorisation du titulaire des droits d'exploitation

© Région Bourgogne-Franche-Comté, Inventaire du patrimoine