

## LYCÉE TECHNIQUE NATIONALISÉ, PUIS ÉCOLE NATIONALE DU BOIS, ACTUELLEMENT LYCÉE TECHNIQUE DU BOIS

Bourgogne-Franche-Comté, Jura  
Mouchard  
67 rue de Strasbourg

Dossier IA39002012 réalisé en 2011  
Auteur(s) : Séverine Pégeot, Elizabeth  
Pastwa



### Historique

Premier établissement de formation dans le domaine du bois, le lycée du bois de Mouchard est né en 1883 d'une section adossée à l'Ecole Primaire Supérieure, qui ouvre ses portes en 1886. Elle voisine avec une Ecole pratique industrielle développée à partir de 1925, section de préparation à l'Ecole d'ingénieurs des arts et métiers, et connaît une montée en puissance dès 1929. Vient ensuite une institution qui se dénomme dans un premier temps Ecole régionale du bois, sous l'impulsion de Louis Javel, ancien maire de Mouchard et scieur, puis en 1934, Ecole nationale du Bois. Elle est issue de la volonté locale mais aussi de celles de l'Institut national du bois émanant de la profession et de la Direction de l'enseignement technique. Un décret de 1950 la transforme en Collège national technique du bois avant d'être élevée en 1961 au rang de Lycée nationalisé du bois. Le statut de lycée d'état, en 1977, lui permet d'émarger pleinement aux crédits de l'Etat alors que ville de Mouchard et département du Jura avaient jusque là pris en charge une partie du fonctionnement de l'établissement. A partir de 1938, il essaime, utilisant les locaux de l'EPS au centre ville et un bâtiment d'atelier hors agglomération auxquels s'adjoindront de nombreuses installations provisoires, classes démontables et baraquements à usage de magasins à bois. Seul spécialisé dans le bois, depuis l'exploitation forestière jusqu'au produit fini, il connaît un succès croissant formant des élèves à tous les niveaux du CAP au technicien. En 1972, la pérennité et le rayonnement national voire international de l'établissement justifient l'érection de nouveaux locaux. Ces bâtiments comprennent un internat, essentiel (plus de 400 internes dans les années 1970 y compris des élèves venant de l'étranger), un externat, des ateliers, un bâtiment administratif, une demi-pension et des logements de fonction. Ce programme se compose également d'équipements échappant aux standards habituels : chantier de grumes, chantier à débit, scierie, atelier de parqueterie-charpente, laboratoire du bois, etc. Assisté de ses confrères, l'architecte Jacques Tournier établit les plans du lycée, inauguré en 1977. Une annexe voit le jour à Port-Lesney en 1987 : l'internat occupe une ancienne maison du village tandis que l'externat et les ateliers s'établissent sur un terrain en périphérie. En 2011, l'internat de Port-Lesney n'est plus utilisé par le lycée du Bois qui a pour objectif à terme de réunir toutes ses activités sur le site de Mouchard. Il propose une dizaine de formations depuis le BAC PRO jusqu'au BTS pour 450 élèves et étudiants, dont 80% sont internes. Celles-ci mènent à des métiers aussi différents que menuisier, constructeur bois, technicien de l'ameublement, technicien de scierie ou technico-commercial dans le domaine du bois et de l'habitat. En 2003, il est labellisé lycée des métiers du bois avec création de formation d'apprentis. Une plateforme technologique en relation avec les industriels fait le lien depuis 2010 entre recherche et innovation conduites au sein de l'établissement et du monde de l'entreprise.

**Période(s) principale(s) :** 2e moitié 20e siècle

**Dates :** 1978 (daté par source) / 1987 (daté par source)

**Auteur(s) de l'oeuvre :**

Jacques Tournier (architecte, attribution par source), Yves Delin (architecte, attribution par source), Robert Benoît (architecte, attribution par source), Jacques Lamarre (architecte, attribution par source)

### Description

Le site du lycée, sur une parcelle cédée par la ville de Mouchard, étagée et bordée par la voie ferrée et la RN 83, se trouve

aux abords de la commune. Le plan masse tient compte des activités de transbordement des bois (ponts-roulants) et des accès nécessaires aux camions grumiers. Il comprend des bâtiments à travées de 2 à 4 niveaux, couverts d'un toit terrasse, construits en béton enduit dont la création remonte à 1977 : externat, lingerie, internat, foyer, centre de documentation et d'information, administration. Ces espaces sont reliés compte-tenu du climat par des circulations couvertes en ossature bois. L'architecte a eu recours au procédé constructif industrialisé Costamagna (planchers à poutrelle de béton précontraint et panneaux muraux produits industriellement). Les panneaux de façade ont été personnalisés avec l'emploi d'allèges en cailloux lavés et de couleurs employées pour rompre la monotonie. Eloignés des espaces de vie, en raison des nuisances phoniques, deux ateliers accueillent les élèves qui suivent leur formation pratique. Ils se divisent en plusieurs espaces : salles de cours et salles de pratique autour des machines. L'un des ateliers abrite une scierie et une menuiserie. Sa charpente en bois lamellé collé supporte un toit arrondi couvert de matériaux synthétiques et laisse libre de toute contrainte (9 arcs sur culées béton de 60 mètres de portée). Un parc à grumes se situe entre les deux ateliers et dessert la scierie grâce à un système mécanique constitué d'une grue et d'un tapis roulant. Les ateliers d'affûtage, de couverture-zinguerie et de construction se trouvent dans l'autre bâtiment composé de deux édifices couverts de différents types de toits : sheds et série de toits à deux pans avec bacs acier. Une extension, construite en bois, prolonge ces ateliers et constitue la réserve de bois du lycée. Les élèves mettent en pratique leur savoir-faire et participent aux transformations du site. Ils ont réalisé depuis la construction initiale, la liaison de l'externat et de l'atelier en bardage de bois et matériaux isolants. Un chantier école est en cours sur l'isolation des façades. Par ailleurs un bâtiment abritant les espaces de restauration et cuisines a ouvert depuis la rentrée 2012, son aménagement s'est poursuivi et il accueille cafétéria et foyer des élèves. Les espaces extérieurs ont bénéficié de la mise en place d'une oeuvre réalisée dans le cadre du 1% artistique.

Quant au site de Port-Lesney distant de quelques kilomètres, l'ancien internat, logé dans une imposante maison associant la pierre de taille et le moellon calcaire enduit, est fermé. A proximité, deux ateliers et deux bâtiments en préfabriqué reliés par une étroite galerie subsistent.

## Éléments descriptifs

**Murs** : béton, calcaire, bois, moellon, enduit, essentage de tôle

**Toit** : tuile, calcaire en couverture, matériau synthétique en couverture

**Plan** : plan régulier

**Étages** : étage de soubassement, 5 étages carrés

**Couvrement** : charpente en bois apparente

**Élévation** : élévation ordonnancée

**Escaliers** : escalier dans-oeuvre, escalier tournant à retours avec jour, en maçonnerie

## Sources documentaires

### Documents d'archives

- **2 W 5 ? - Lycées de Franche-Comté**

2 W 5 ? - Lycées de Franche-Comté

Lieu de conservation : Région Franche-Comté, Archives, Besançon- Cote du document : 2 W 5 ? - Lycées de Franche-Comté

- **1269 W 1-9 - Education - Constructions scolaires (1942-1983)**

1269 W 1-9 - Education - Constructions scolaires (1942-1983) - Dossier lycée technique de Mouchard : travaux 1983-1985

Lieu de conservation : Archives départementales du Jura, Montmorot- Cote du document : 1269 W 1-9

- **1242 W 115-117-125-126- 253 Rectorat**

1242 W 115- 117-125-253 Rectorat, correspondances lycée du bois, recteur / directeur, 1968 ; association des anciens élèves, 1967-1978 ; carte scolaire, 1960 ; 1242 W 115 : programme de la cité au 26 septembre 1953, correspondance relative à lycée technique Belfort, 1968 inspecteur d'académie à recteur, organisation avec plan masse en date du 17 10 1967, organigramme de la cité en 1966-1967 regroupant trois établissements (CET filles et garçons, lycée technique), nouveau lycée de Salins ; 1242 W 117 : conseil général de Belfort, état des lieux et besoins exprimés en 1982, correspondances avec les ministres Chevènement et Savary, été 1981 relatives aux projets d'enseignement technique à Belfort. 1242 W 126 : accueil d'enfants handicapés; 1242 W 129 : lepindustriel et social Belfort

Lieu de conservation : Archives départementales du Doubs, Besançon- Cote du document : 1242 W 115-117-125-126-253

## Bibliographie

- **Chevalier Frédéric, Quand le bois fait école. Le lycée du Bois de Mouchard, 2011**

Chevalier Frédéric, Quand le bois fait école. Le lycée du Bois de Mouchard, in « Pays Comtois : promenons nous dans les bois », Hors Série, 2011, pp. 64-67.

- **Dufrenne R., Le lycée technique du bois à Mouchard, 1968**

Dufrenne R., Le lycée technique du bois à Mouchard, in « Education nationale », n°854, 7 mars 1968, pp. 12-14.

## Informations complémentaires

**Thématiques** : lycées publics de Franche-Comté

**Aire d'étude et canton** : Franche-Comté

**Dénomination** : école, lycée

**Parties constituantes non étudiées** : internat, logement, atelier, scierie, cantine, chaufferie

© Région Bourgogne-Franche-Comté, Inventaire du patrimoine



**Entrée du lycée, rue de Strasbourg.**  
39, Mouchard, 67 rue de Strasbourg

N° de l'illustration : 20143900613NUC2A

Date : 2014

Auteur : Sonia Dourlot

Reproduction soumise à autorisation du titulaire des droits d'exploitation

© Région Bourgogne-Franche-Comté, Inventaire du patrimoine





**Vue générale avec au premier plan, le bâtiment de l'administration.**

39, Mouchard, 67 rue de Strasbourg

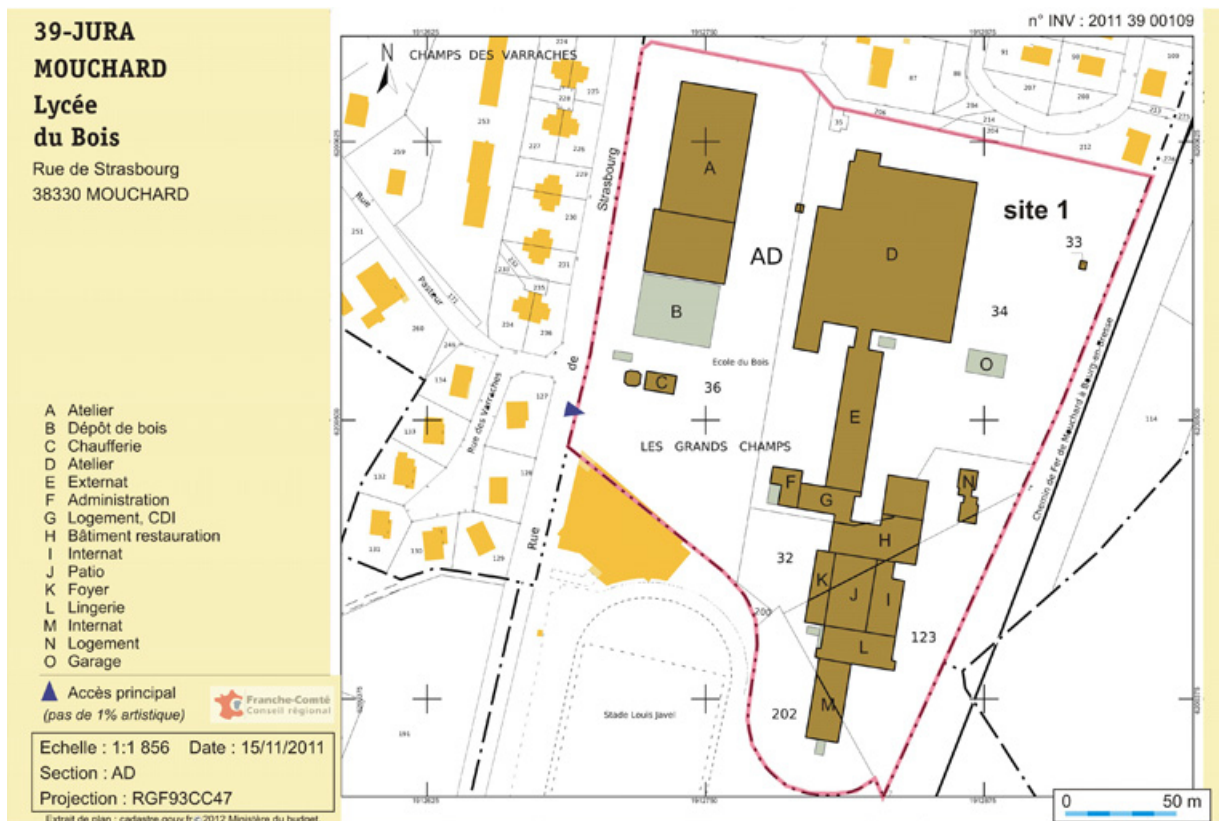
N° de l'illustration : 20143900614NUC2A

Date : 2014

Auteur : Sonia Dourlot

Reproduction soumise à autorisation du titulaire des droits d'exploitation

© Région Bourgogne-Franche-Comté, Inventaire du patrimoine



**Plan-masse et de situation. Extrait du plan cadastral numérisé 2011, section AD, échelle 1/1 856.**  
39, Mouchard, 67 rue de Strasbourg

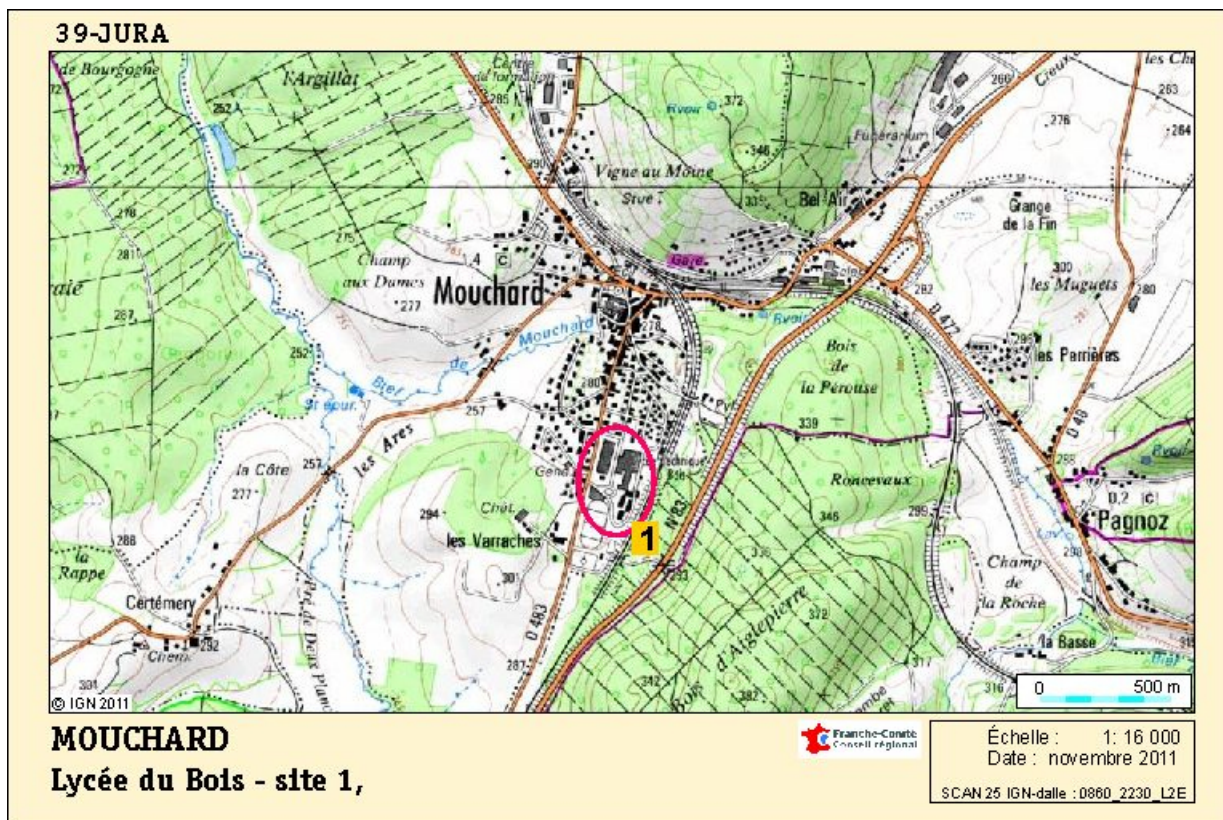
N° de l'illustration : 20113900109NUDA

Date : 2011

Auteur : André Céréza

Reproduction soumise à autorisation du titulaire des droits d'exploitation

© Région Bourgogne-Franche-Comté, Inventaire du patrimoine



Carte de localisation du lycée du Bois. Carte topographique, IGN, 2011, dalle 0860-2230-L2E, échelle 1:16 000.  
39, Mouchard, 67 rue de Strasbourg

N° de l'illustration : 20113900106NUDA

Date : 2011

Auteur : André Céréza

Reproduction soumise à autorisation du titulaire des droits d'exploitation

© Région Bourgogne-Franche-Comté, Inventaire du patrimoine





**Administration : pignon ouest. Au pied, réalisation signalétique par les élèves.**  
39, Mouchard, 67 rue de Strasbourg

N° de l'illustration : 20143900615NUC2A

Date : 2014

Auteur : Sonia Dourlot

Reproduction soumise à autorisation du titulaire des droits d'exploitation

© Région Bourgogne-Franche-Comté, Inventaire du patrimoine



**Chantier de grumes at ateliers : vue générale.**

39, Mouchard, 67 rue de Strasbourg

N° de l'illustration : 20143900617NUC2A

Date : 2014

Auteur : Sonia Dourlot

Reproduction soumise à autorisation du titulaire des droits d'exploitation

© Région Bourgogne-Franche-Comté, Inventaire du patrimoine



**Chantier de grumes avec pont roulant.**

39, Mouchard, 67 rue de Strasbourg

N° de l'illustration : 20143900616NUC2A

Date : 2014

Auteur : Sonia Dourlot

Reproduction soumise à autorisation du titulaire des droits d'exploitation

© Région Bourgogne-Franche-Comté, Inventaire du patrimoine





**Ateliers : façades antérieures.**

39, Mouchard, 67 rue de Strasbourg

N° de l'illustration : 20143900631NUC2A

Date : 2014

Auteur : Sonia Dourlot

Reproduction soumise à autorisation du titulaire des droits d'exploitation

© Région Bourgogne-Franche-Comté, Inventaire du patrimoine





**Dépôt de bois et atelier.**

39, Mouchard, 67 rue de Strasbourg

N° de l'illustration : 20143900618NUC2A

Date : 2014

Auteur : Sonia Dourlot

Reproduction soumise à autorisation du titulaire des droits d'exploitation

© Région Bourgogne-Franche-Comté, Inventaire du patrimoine



**Atelier : façade antérieure et détail pont roulant.**

39, Mouchard, 67 rue de Strasbourg

N° de l'illustration : 20143900619NUC2A

Date : 2014

Auteur : Sonia Dourlot

Reproduction soumise à autorisation du titulaire des droits d'exploitation

© Région Bourgogne-Franche-Comté, Inventaire du patrimoine



**Atelier construction : façade antérieure et pignon nord.**

39, Mouchard, 67 rue de Strasbourg

N° de l'illustration : 20143900620NUC2A

Date : 2014

Auteur : Sonia Dourlot

Reproduction soumise à autorisation du titulaire des droits d'exploitation

© Région Bourgogne-Franche-Comté, Inventaire du patrimoine





**Atelier construction : façade postérieure.**

39, Mouchard, 67 rue de Strasbourg

N° de l'illustration : 20143900621NUC2A

Date : 2014

Auteur : Sonia Dourlot

Reproduction soumise à autorisation du titulaire des droits d'exploitation

© Région Bourgogne-Franche-Comté, Inventaire du patrimoine



**Bâtiment de stockage du bois et atelier : façades postérieures.**

39, Mouchard, 67 rue de Strasbourg

N° de l'illustration : 20143900622NUC2A

Date : 2014

Auteur : Sonia Dourlot

Reproduction soumise à autorisation du titulaire des droits d'exploitation

© Région Bourgogne-Franche-Comté, Inventaire du patrimoine



**Bâtiment de stockage du bois et atelier, façades antérieures.**

39, Mouchard, 67 rue de Strasbourg

N° de l'illustration : 20143900632NUC2A

Date : 2014

Auteur : Sonia Dourlot

Reproduction soumise à autorisation du titulaire des droits d'exploitation

© Région Bourgogne-Franche-Comté, Inventaire du patrimoine





**Scierie : détail des machines à affûter les lames de scie.**

39, Mouchard, 67 rue de Strasbourg

N° de l'illustration : 20143900623NUC2A

Date : 2014

Auteur : Sonia Dourlot

Reproduction soumise à autorisation du titulaire des droits d'exploitation

© Région Bourgogne-Franche-Comté, Inventaire du patrimoine





**Stockage du bois d'oeuvre.**

39, Mouchard, 67 rue de Strasbourg

N° de l'illustration : 20143900633NUC2A

Date : 2014

Auteur : Sonia Dourlot

Reproduction soumise à autorisation du titulaire des droits d'exploitation

© Région Bourgogne-Franche-Comté, Inventaire du patrimoine



**Scierie : lames de scies.**

39, Mouchard, 67 rue de Strasbourg

N° de l'illustration : 20143900624NUC2A

Date : 2014

Auteur : Sonia Dourlot

Reproduction soumise à autorisation du titulaire des droits d'exploitation

© Région Bourgogne-Franche-Comté, Inventaire du patrimoine



**Scierie : lames de scie, détail.**

39, Mouchard, 67 rue de Strasbourg

N° de l'illustration : 20143900625NUC2A

Date : 2014

Auteur : Sonia Dourlot

Reproduction soumise à autorisation du titulaire des droits d'exploitation

© Région Bourgogne-Franche-Comté, Inventaire du patrimoine





**Atelier couverture-zinguerie.**

39, Mouchard, 67 rue de Strasbourg

N° de l'illustration : 20143900626NUC2A

Date : 2014

Auteur : Sonia Dourlot

Reproduction soumise à autorisation du titulaire des droits d'exploitation

© Région Bourgogne-Franche-Comté, Inventaire du patrimoine



**Atelier menuiserie.**

39, Mouchard, 67 rue de Strasbourg


N° de l'illustration : 20143900627NUC2A

Date : 2014

Auteur : Sonia Dourlot

Reproduction soumise à autorisation du titulaire des droits d'exploitation

© Région Bourgogne-Franche-Comté, Inventaire du patrimoine



**Atelier menuiserie : système d'aspiration.**

39, Mouchard, 67 rue de Strasbourg

N° de l'illustration : 20143900628NUC2A

Date : 2014

Auteur : Sonia Dourlot

Reproduction soumise à autorisation du titulaire des droits d'exploitation

© Région Bourgogne-Franche-Comté, Inventaire du patrimoine





**Atelier menuiserie : établis.**

39, Mouchard, 67 rue de Strasbourg

N° de l'illustration : 20143900629NUC2A

Date : 2014

Auteur : Sonia Dourlot

Reproduction soumise à autorisation du titulaire des droits d'exploitation

© Région Bourgogne-Franche-Comté, Inventaire du patrimoine





**Atelier menuiserie : machines à commande numérique.**

39, Mouchard, 67 rue de Strasbourg

N° de l'illustration : 20143900630NUC2A

Date : 2014

Auteur : Sonia Dourlot

Reproduction soumise à autorisation du titulaire des droits d'exploitation

© Région Bourgogne-Franche-Comté, Inventaire du patrimoine



**Externat et ateliers scierie et menuiserie : toitures.**

39, Mouchard, 67 rue de Strasbourg

N° de l'illustration : 20143900634NUC2A

Date : 2014

Auteur : Sonia Dourlot

Reproduction soumise à autorisation du titulaire des droits d'exploitation

© Région Bourgogne-Franche-Comté, Inventaire du patrimoine



**Atelier : couverture avec charpente en lamellé collé.**

39, Mouchard, 67 rue de Strasbourg

N° de l'illustration : 20143900635NUC2A

Date : 2014

Auteur : Sonia Dourlot

Reproduction soumise à autorisation du titulaire des droits d'exploitation

© Région Bourgogne-Franche-Comté, Inventaire du patrimoine





**Atelier : couverture et charpente, détail de la culée.**

39, Mouchard, 67 rue de Strasbourg

N° de l'illustration : 20143900641NUC2A

Date : 2014

Auteur : Sonia Dourlot

Reproduction soumise à autorisation du titulaire des droits d'exploitation

© Région Bourgogne-Franche-Comté, Inventaire du patrimoine



**Atelier, vue postérieure et chantier de grumes**

39, Mouchard, 67 rue de Strasbourg

N° de l'illustration : 20143900636NUC2A

Date : 2014

Auteur : Sonia Dourlot

Reproduction soumise à autorisation du titulaire des droits d'exploitation

© Région Bourgogne-Franche-Comté, Inventaire du patrimoine



**Atelier : pignon nord**

39, Mouchard, 67 rue de Strasbourg

N° de l'illustration : 20143900637NUC2A

Date : 2014

Auteur : Sonia Dourlot

Reproduction soumise à autorisation du titulaire des droits d'exploitation

© Région Bourgogne-Franche-Comté, Inventaire du patrimoine





**Atelier : façades ouest.**

39, Mouchard, 67 rue de Strasbourg

N° de l'illustration : 20143900638NUC2A

Date : 2014

Auteur : Sonia Dourlot

Reproduction soumise à autorisation du titulaire des droits d'exploitation

© Région Bourgogne-Franche-Comté, Inventaire du patrimoine





**Atelier : salles de cours.**

39, Mouchard, 67 rue de Strasbourg

N° de l'illustration : 20143900640NUC2A

Date : 2014

Auteur : Sonia Dourlot

Reproduction soumise à autorisation du titulaire des droits d'exploitation

© Région Bourgogne-Franche-Comté, Inventaire du patrimoine



**Atelier : salle de cours, intérieur.**

39, Mouchard, 67 rue de Strasbourg

N° de l'illustration : 20143900639NUC2A

Date : 2014

Auteur : Sonia Dourlot

Reproduction soumise à autorisation du titulaire des droits d'exploitation

© Région Bourgogne-Franche-Comté, Inventaire du patrimoine



**Atelier : détail de la culée de charpente, intérieur.**

39, Mouchard, 67 rue de Strasbourg

N° de l'illustration : 20143900642NUC2A

Date : 2014

Auteur : Jérôme Mongreville

Reproduction soumise à autorisation du titulaire des droits d'exploitation

© Région Bourgogne-Franche-Comté, Inventaire du patrimoine





**Atelier : circulation intérieure.**

39, Mouchard, 67 rue de Strasbourg

N° de l'illustration : 20143900643NUC2A

Date : 2014

Auteur : Sonia Dourlot

Reproduction soumise à autorisation du titulaire des droits d'exploitation

© Région Bourgogne-Franche-Comté, Inventaire du patrimoine



**Scierie : vue intérieure.**

39, Mouchard, 67 rue de Strasbourg

N° de l'illustration : 20143900644NUC2A

Date : 2014

Auteur : Sonia Dourlot

Reproduction soumise à autorisation du titulaire des droits d'exploitation

© Région Bourgogne-Franche-Comté, Inventaire du patrimoine



**scierie : machine à commande numérique pour déitage**  
39, Mouchard, 67 rue de Strasbourg

N° de l'illustration : 20143900645NUC2A

Date : 2014

Auteur : Sonia Dourlot

Reproduction soumise à autorisation du titulaire des droits d'exploitation

© Région Bourgogne-Franche-Comté, Inventaire du patrimoine





**Scierie : tapis pour débiter les grumes en planches.**

39, Mouchard, 67 rue de Strasbourg

N° de l'illustration : 20143900646NUC2A

Date : 2014

Auteur : Sonia Dourlot

Reproduction soumise à autorisation du titulaire des droits d'exploitation

© Région Bourgogne-Franche-Comté, Inventaire du patrimoine



**Scierie : fabrication des planches.**

39, Mouchard, 67 rue de Strasbourg

N° de l'illustration : 20143900647NUC2A

Date : 2014

Auteur : Sonia Dourlot

Reproduction soumise à autorisation du titulaire des droits d'exploitation

© Région Bourgogne-Franche-Comté, Inventaire du patrimoine



**Scierie : poste de commande automatisé.**

39, Mouchard, 67 rue de Strasbourg

N° de l'illustration : 20143900648NUC2A

Date : 2014

Auteur : Sonia Dourlot

Reproduction soumise à autorisation du titulaire des droits d'exploitation

© Région Bourgogne-Franche-Comté, Inventaire du patrimoine





**Atelier construction : machines**

39, Mouchard, 67 rue de Strasbourg

N° de l'illustration : 20143900649NUC2A

Date : 2014

Auteur : Sonia Dourlot

Reproduction soumise à autorisation du titulaire des droits d'exploitation

© Région Bourgogne-Franche-Comté, Inventaire du patrimoine



**Atelier construction : postes de travail.**

39, Mouchard, 67 rue de Strasbourg

N° de l'illustration : 20143900650NUC2A

Date : 2014

Auteur : Sonia Dourlot

Reproduction soumise à autorisation du titulaire des droits d'exploitation

© Région Bourgogne-Franche-Comté, Inventaire du patrimoine



**Atelier : installations.**

39, Mouchard, 67 rue de Strasbourg

N° de l'illustration : 20143900651NUC2A

Date : 2014

Auteur : Sonia Dourlot

Reproduction soumise à autorisation du titulaire des droits d'exploitation

© Région Bourgogne-Franche-Comté, Inventaire du patrimoine





**Atelier : réalisation d'élèves pour mobilier de stand.**  
39, Mouchard, 67 rue de Strasbourg

N° de l'illustration : 20143900652NUC2A

Date : 2014

Auteur : Sonia Dourlot

Reproduction soumise à autorisation du titulaire des droits d'exploitation

© Région Bourgogne-Franche-Comté, Inventaire du patrimoine



**Externat : vue générale.**

39, Mouchard, 67 rue de Strasbourg

N° de l'illustration : 20143900653NUC2A

Date : 2014

Auteur : Sonia Dourlot

Reproduction soumise à autorisation du titulaire des droits d'exploitation

© Région Bourgogne-Franche-Comté, Inventaire du patrimoine



**Externat : façade postérieure.**

39, Mouchard, 67 rue de Strasbourg

N° de l'illustration : 20143900654NUC2A

Date : 2014

Auteur : Sonia Dourlot

Reproduction soumise à autorisation du titulaire des droits d'exploitation

© Région Bourgogne-Franche-Comté, Inventaire du patrimoine





**Externat et amistration : façades et toitures.**

39, Mouchard, 67 rue de Strasbourg

N° de l'illustration : 20143900656NUC2A

Date : 2014

Auteur : Sonia Dourlot

Reproduction soumise à autorisation du titulaire des droits d'exploitation

© Région Bourgogne-Franche-Comté, Inventaire du patrimoine



**Externat : façades Est.**

39, Mouchard, 67 rue de Strasbourg

N° de l'illustration : 20143900657NUC2A

Date : 2014

Auteur : Sonia Dourlot

Reproduction soumise à autorisation du titulaire des droits d'exploitation

© Région Bourgogne-Franche-Comté, Inventaire du patrimoine



**Externat : cour ouest.**

39, Mouchard, 67 rue de Strasbourg

N° de l'illustration : 20143900658NUC2A

Date : 2014

Auteur : Sonia Dourlot

Reproduction soumise à autorisation du titulaire des droits d'exploitation

© Région Bourgogne-Franche-Comté, Inventaire du patrimoine





**Administration et internat : façades ouest, au premier plan la sculpture de Jean Gilles (1% artistique)**  
39, Mouchard, 67 rue de Strasbourg

N° de l'illustration : 20143900660NUC2A

Date : 2014

Auteur : Sonia Dourlot

Reproduction soumise à autorisation du titulaire des droits d'exploitation

© Région Bourgogne-Franche-Comté, Inventaire du patrimoine



**Internat : façade postérieure.**

39, Mouchard, 67 rue de Strasbourg

N° de l'illustration : 20143900655NUC2A

Date : 2014

Auteur : Sonia Dourlot

Reproduction soumise à autorisation du titulaire des droits d'exploitation

© Région Bourgogne-Franche-Comté, Inventaire du patrimoine



**Administration et logements : façades Sud et Est.**

39, Mouchard, 67 rue de Strasbourg

N° de l'illustration : 20143900667NUC2A

Date : 2014

Auteur : Sonia Dourlot

Reproduction soumise à autorisation du titulaire des droits d'exploitation

© Région Bourgogne-Franche-Comté, Inventaire du patrimoine





**Administration et logements : façades Ouest..**

39, Mouchard, 67 rue de Strasbourg

N° de l'illustration : 20143900668NUC2A

Date : 2014

Auteur : Sonia Dourlot

Reproduction soumise à autorisation du titulaire des droits d'exploitation

© Région Bourgogne-Franche-Comté, Inventaire du patrimoine



**Externat et internat : liaisons.**

39, Mouchard, 67 rue de Strasbourg

N° de l'illustration : 20143900669NUC2A

Date : 2014

Auteur : Sonia Dourlot

Reproduction soumise à autorisation du titulaire des droits d'exploitation

© Région Bourgogne-Franche-Comté, Inventaire du patrimoine



**Internat : vue générale après restauration des façades.**

39, Mouchard, 67 rue de Strasbourg

N° de l'illustration : 20143900672NUC2A

Date : 2014

Auteur : Sonia Dourlot

Reproduction soumise à autorisation du titulaire des droits d'exploitation

© Région Bourgogne-Franche-Comté, Inventaire du patrimoine





**Internat : façades Ouest.**

39, Mouchard, 67 rue de Strasbourg

N° de l'illustration : 20143900673NUC2A

Date : 2014

Auteur : Sonia Dourlot

Reproduction soumise à autorisation du titulaire des droits d'exploitation

© Région Bourgogne-Franche-Comté, Inventaire du patrimoine



**Internat : pignon sud.**

39, Mouchard, 67 rue de Strasbourg

N° de l'illustration : 20143900674NUC2A

Date : 2014

Auteur : Sonia Dourlot

Reproduction soumise à autorisation du titulaire des droits d'exploitation

© Région Bourgogne-Franche-Comté, Inventaire du patrimoine



**Restauration : vue sur la cour intérieure, au fond pavillons pour logements.**

39, Mouchard, 67 rue de Strasbourg

N° de l'illustration : 20143900659NUC2A

Date : 2014

Auteur : Sonia Dourlot

Reproduction soumise à autorisation du titulaire des droits d'exploitation

© Région Bourgogne-Franche-Comté, Inventaire du patrimoine





**Internat : détail des parements de façade.**

39, Mouchard, 67 rue de Strasbourg

N° de l'illustration : 20143900675NUC2A

Date : 2014

Auteur : Sonia Dourlot

Reproduction soumise à autorisation du titulaire des droits d'exploitation

© Région Bourgogne-Franche-Comté, Inventaire du patrimoine



**Internat : façades rénovées.**

39, Mouchard, 67 rue de Strasbourg

N° de l'illustration : 20143900676NUC2A

Date : 2014

Auteur : Sonia Dourlot

Reproduction soumise à autorisation du titulaire des droits d'exploitation

© Région Bourgogne-Franche-Comté, Inventaire du patrimoine



**Internat : isolation des façades.**

39, Mouchard, 67 rue de Strasbourg

N° de l'illustration : 20143900677NUC2A

Date : 2014

Auteur : Sonia Dourlot

Reproduction soumise à autorisation du titulaire des droits d'exploitation

© Région Bourgogne-Franche-Comté, Inventaire du patrimoine





**Restauration : cuisines et aménagement extérieur**

39, Mouchard, 67 rue de Strasbourg

N° de l'illustration : 20143900661NUC2A

Date : 2014

Auteur : Sonia Dourlot

Reproduction soumise à autorisation du titulaire des droits d'exploitation

© Région Bourgogne-Franche-Comté, Inventaire du patrimoine



**Restauration : façades.**

39, Mouchard, 67 rue de Strasbourg

N° de l'illustration : 20143900662NUC2A

Date : 2014

Auteur : Sonia Dourlot

Reproduction soumise à autorisation du titulaire des droits d'exploitation

© Région Bourgogne-Franche-Comté, Inventaire du patrimoine



**Restauration : vue de la salle à manger.**

39, Mouchard, 67 rue de Strasbourg

N° de l'illustration : 20143900663NUC2A

Date : 2014

Auteur : Sonia Dourlot

Reproduction soumise à autorisation du titulaire des droits d'exploitation

© Région Bourgogne-Franche-Comté, Inventaire du patrimoine





**Restauration : détail des structures porteuses et plafonds.**

39, Mouchard, 67 rue de Strasbourg

N° de l'illustration : 20143900664NUC2A

Date : 2014

Auteur : Sonia Dourlot

Reproduction soumise à autorisation du titulaire des droits d'exploitation

© Région Bourgogne-Franche-Comté, Inventaire du patrimoine



**Restauration : ligne de self-service.**

39, Mouchard, 67 rue de Strasbourg

N° de l'illustration : 20143900665NUC2A

Date : 2014

Auteur : Sonia Dourlot

Reproduction soumise à autorisation du titulaire des droits d'exploitation

© Région Bourgogne-Franche-Comté, Inventaire du patrimoine



**Restauration : cafétéria et espace détente.**

39, Mouchard, 67 rue de Strasbourg

N° de l'illustration : 20143900666NUC2A

Date : 2014

Auteur : Sonia Dourlot

Reproduction soumise à autorisation du titulaire des droits d'exploitation

© Région Bourgogne-Franche-Comté, Inventaire du patrimoine





**Restauration : patio.**

39, Mouchard, 67 rue de Strasbourg

N° de l'illustration : 20143900678NUC2A

Date : 2014

Auteur : Sonia Dourlot

Reproduction soumise à autorisation du titulaire des droits d'exploitation

© Région Bourgogne-Franche-Comté, Inventaire du patrimoine



**Administration : salle de réunion.**

39, Mouchard, 67 rue de Strasbourg

N° de l'illustration : 20143900679NUC2A

Date : 2014

Auteur : Sonia Dourlot

Reproduction soumise à autorisation du titulaire des droits d'exploitation

© Région Bourgogne-Franche-Comté, Inventaire du patrimoine



**Auditorium**

39, Mouchard, 67 rue de Strasbourg

N° de l'illustration : 20143900680NUC2A

Date : 2014

Auteur : Sonia Dourlot

Reproduction soumise à autorisation du titulaire des droits d'exploitation

© Région Bourgogne-Franche-Comté, Inventaire du patrimoine





**Logements : pavillons.**

39, Mouchard, 67 rue de Strasbourg

N° de l'illustration : 20143900670NUC2A

Date : 2014

Auteur : Sonia Dourlot

Reproduction soumise à autorisation du titulaire des droits d'exploitation

© Région Bourgogne-Franche-Comté, Inventaire du patrimoine



**Logements : pignons.**

39, Mouchard, 67 rue de Strasbourg

N° de l'illustration : 20143900671NUC2A

Date : 2014

Auteur : Sonia Dourlot

Reproduction soumise à autorisation du titulaire des droits d'exploitation

© Région Bourgogne-Franche-Comté, Inventaire du patrimoine