

COUVENT DES DAMES D'OUNANS, HÔPITAL DE LA CHARITÉ, ÉCOLE PUIS COLLÈGE DE JEUNES FILLES, ACTUELLEMENT LYCÉE CHARLES NODIER

Bourgogne-Franche-Comté, Jura
Dole
6 Grande Rue

Dossier IA39002010 réalisé en 2011

Auteur(s) : Séverine Pégeot, Elizabeth
Pastwa



Historique

Cet établissement se compose de deux sites qui marquent le paysage et l'histoire de Dole : le couvent des Dames d'Ounans et l'hôpital de la Charité, séparés par le canal des Tanneurs. La première pierre du couvent des Dames d'Ounans (religieuses bernardines) a été posée en bas de la Grande Rue en 1625 par Louis Prévost pour la construction de la chapelle. Les différentes campagnes de travaux pour la réalisation des bâtiments conventuels courent sur tout le XVII^e siècle. Le chantier se termine en 1698 grâce à l'architecte bénédictin Dom Duchesne. Après la Révolution Française, le couvent des Dames d'Ounans n'échappe pas à la destinée commune à tous les établissements religieux. Il est vendu comme bien national, puis acheté par un particulier nommé Simon Vuillier qui entreprend une restructuration des bâtiments au XIX^e siècle. C'est l'architecte Sugniaux qui transforme le couvent en s'inspirant des ouvrages d'Antoine Attiret, architecte du XVIII^e siècle dolois. De nouvelles façades sur rue permettent au nouveau propriétaire d'ouvrir des boutiques, des cafés et des restaurants. Quant à l'hôpital de la Charité, autre édifice constitutif du lycée Charles Nodier, il s'impose de l'autre côté du canal des Tanneurs. Édifiée de 1704 à 1730 selon les plans de Dom Duchesne, moine de Favertney, la Charité accueille les pauvres valides, mendiants et orphelins et exerce un pouvoir de police à l'égard de ceux considérés comme des marginaux. Une école gérée par les Ursulines de la Charité ouvre dans ces locaux en 1802. Après les lois de laïcisation de l'école en 1886, les soeurs quittent l'établissement qui devient l'école Jeanne d'Arc puis un collège de jeunes filles. En 1954, les deux sites se réunissent pour former un seul établissement lorsque la municipalité décide d'acquérir l'ancien couvent des Dames d'Ounans pour en faire l'externat du collège de jeunes filles. Le collège, affecté définitivement au Ministère de l'Éducation, devient lycée d'État en 1960. Il est baptisé en 1962 Charles Nodier, académicien bisontin. Des travaux s'engagent dans le couvent afin de rendre les locaux fonctionnels. L'architecte Jean Papet travaille pour la restructuration de cet édifice à partir de 1965. Il aménage la chapelle partiellement détruite en 1963 (voûtes d'ogives et façade sur rue) en y créant deux niveaux de salles de sciences. Les travaux des années 1970 consécutifs à la création du secteur sauvegardé de Dole amènent la destruction d'une partie de l'îlot des Dames d'Ounans derrière l'ancien couvent. Ainsi, de l'espace est dégagé pour construire l'infirmerie et le bâtiment dévolu à la restauration du lycée. Puis dans les années 1970, l'état délabré de l'hôpital de la Charité impose une réfection des locaux. D'autres campagnes de construction suivent avec l'édification d'un gymnase et d'une salle de sport derrière la Charité qui abrite l'internat du lycée Charles Nodier, rénové en 2001. Lycée d'enseignement général, il accueille un millier d'élèves.

Période(s) principale(s) : 17^e siècle / 1^{er} quart 18^e siècle / 2^e moitié 20^e siècle

Période(s) secondaire(s) : 19^e siècle

Dates : 1625 (daté par travaux historiques) / 1698 (daté par travaux historiques) / 1812 (daté par travaux historiques) / 1964 (daté par source) / 1704 (daté par travaux historiques)

Auteur(s) de l'oeuvre :

Louis Prévost (architecte de la ville, attribution par source), Antoine-Xavier Sugniaux (architecte, attribution par source), Jean Papet (architecte des Bâtiments civils, attribution par source), R Lonchamp (architecte, attribution par source), Dom Vincent Duchesne (clerc, attribution par source)

Personne(s) liée(s) à l'histoire de l'œuvre :

Charles Nodier (habitant célèbre, attribution par travaux historiques)

Description

La partie du site du lycée Charles Nodier au nord du canal, constitué en majorité par l'ancien couvent des Dames d'Ounans, forme avec ses adjonctions, un ensemble hétérogène. L'ancien couvent, bâtiment principal édifié en pierre de taille, qui accueille l'externat, forme un U qui délimite une cour intérieure. Le cloître des religieuses a disparu mais deux de ses galeries, constituant aujourd'hui des couloirs, permettent de distinguer son emplacement d'origine. Il se trouvait à l'est de la chapelle qui, malgré les profondes transformations intérieures, conserve son abside originelle avec ses baies. En raison de la déclivité de la parcelle, les différentes ailes du couvent reposent sur un étage de soubassement, série de salles voûtées d'arêtes. Les actuels logements de fonction, bâtiments de Sugniaux, forment les angles de la Grande Rue et de la rue Bauzonnet et conservent les espaces ouverts sous les arcades rappelant l'époque où des boutiques occupaient les lieux. Edifiés en pierre de taille, ces bâtiments contrastent avec l'infirmerie et la demi-pension, construites derrière le couvent, en béton recouvert d'enduit. En relation avec la commande 1 % artistique, un relief en cuivre décore le sous-bassement du bâtiment de restauration. Sur le deuxième site du lycée, long d'environ 80 mètres, le bâtiment massif de la Charité se reflète dans l'eau du canal des Tanneurs. Imprégnée d'architecture française classique, la façade principale ordonnancée s'organise autour d'une travée centrale en avant-corps, surmontée d'un fronton orné de trophées militaires, tandis que deux pavillons latéraux flanquent l'imposant édifice. Deux portails sur le perron d'un escalier permettent l'accès au rez-de-chaussée surélevé, aux extrémités de l'édifice. Le portail situé côté sud ouest, couronné d'un fronton brisé, est entouré de pilastres ioniques et d'écoinçons en pointe de diamant. Quelques salles de classe occupent le rez-de-chaussée de l'ancienne Charité alors que les étages accueillent les dortoirs. Toujours de l'autre côté du canal, deux bâtiments contrastent avec la Charité édifiée en pierre de taille : un gymnase en béton enduit avec un toit en terrasse ainsi qu'une salle de sport construite en brique couverte d'enduit. Un vaste parc, agrémenté par quatre statues en bronze du XIXe siècle, s'étend derrière la Charité jusqu'aux remparts de Vauban qui surplombent le canal du Rhône au Rhin.

Éléments descriptifs

Murs : calcaire, ciment, béton, brique, pierre de taille, enduit

Toit : tuile en écaille

Plan : plan régulier

Étages : étage de soubassement, rez-de-chaussée surélevé, 2 étages carrés, étage de comble

Élévation : élévation ordonnancée

Type(s) de couverture : toit à longs pans ; toit à longs pans croupe; toit à longs pans croupe noue

Escaliers : escalier dans-oeuvre, escalier tournant à retours avec jour, en maçonnerie; escalier dans-oeuvre, escalier tournant à retours sans jour, en maçonnerie

Décor

Techniques : sculpture, sculpture

Précision sur les représentations :

Le fronton de la Charité est orné de trophées militaires.

Sources documentaires

Documents d'archives

- **1242 W 115 Dossier lycée Nodier (1969)**

1242 W 115 Dossier lycée Nodier (1969) : Correspondance entre le maire de Dole et le recteur. 14 septembre 1969 : inauguration du gymnase au lycée Charles Nodier.

Lieu de conservation : Archives départementales du Doubs, Besançon- Cote du document : 1242 W 115

- **2 W 529 Education - Lycées de fFranche-Comté (1954-1991)**

2 W 529 Education - Lycées de fFranche-Comté (1954-1991) : Dossier Lycée Charles Nodier, Dole. Procès-verbaux des cession des terrains et bâtiments (1960), réfection et construction des internats (1955-1975), aménagement des salles de cours (1978-1985), travaux extérieurs (1989-1990), travaux de maintenance et économies d'énergie (1980-1986), procès-verbaux des conseils d'administration (1971-1911).

Lieu de conservation : Région Bourgogne-Franche-Comté, Archives, Besançon- Cote du document : 2 W 529

Documents figurés

- **Caves et des sous-sol, plan, 19e**

Caves et des sous-sol, plan, aquarelle, encre, Antoine-Xavier Sugniaux, s. d. [début du 19e siècle].

Lieu de conservation : Archives municipales, Dole- Cote du document : C/H085-1

- **Plan général du rez-de-chaussée sur cour et souterrain, début 19e**

Plan général du rez-de-chaussée sur cour et souterrain aquarelle, encre, Antoine-Xavier Sugniaux, s. d. [début du 19e siècle].

Lieu de conservation : Archives municipales, Dole- Cote du document : C/H085-2

- **Plan du rez-de-chaussée, début 19e**

Plan du rez-de-chaussée, aquarelle, encre, Antoine-Xavier Sugniaux, s. d. [début du 19e siècle].

Lieu de conservation : Archives municipales, Dole- Cote du document : C/H085-3

- **Plan du premier étage, début 19e**

Plan du premier étage, aquarelle, encre, Antoine-Xavier Sugniaux, s. d. [début du 19e siècle].

Lieu de conservation : Archives municipales, Dole- Cote du document : C/H085-4

- **Plan du deuxième étage, début 19e**

Plan du deuxième étage, aquarelle, encre, Antoine-Xavier Sugniaux, s. d. [début du 19e siècle] : plan en deux parties.

Lieu de conservation : Archives municipales, Dole- Cote du document : C/H085-6, C/ H085-8

- **Plan du troisième étage, début du 19e**

Plan du troisième étage, aquarelle, encre, Antoine-Xavier Sugniaux, s. d. [début du 19e siècle].

Lieu de conservation : Archives municipales, Dole- Cote du document : C/H085-7

- **Plan de l'étage au-dessus des magasins à côté de la porte d'entrée, début du 19e**

Plan de l'étage au-dessus des magasins à côté de la porte d'entrée aquarelle, encre, Antoine-Xavier Sugniaux, s. d. [début du 19e siècle].

Lieu de conservation : Archives municipales, Dole- Cote du document : C/H085-9

- **Elévation des façades sur la rue Vielle Boucherie, Grand-Rue et place de la Boucherie, début 19e**

Elévation des façades sur la rue Vielle Boucherie, Grand-Rue et place de la Boucherie aquarelle, encre, Antoine-Xavier Sugniaux, s. d. [début du 19e siècle].

Lieu de conservation : Archives municipales, Dole- Cote du document : C/H085-11

- **Elévation de la façade sur la rue de l'hôpital, début du 19e**

Elévation de la façade sur la rue de l'hôpital, aquarelle, encre, Antoine-Xavier Sugniaux, s. d. [début du 19e siècle]

Lieu de conservation : Archives municipales, Dole- Cote du document : C/H085-12

- **Elévation de la façade sur la rue de l'hospice, début 19e**

Elévation de la façade sur la rue de l'hospice aquarelle, encre, Antoine-Xavier Sugniaux, s. d. [début du 19e siècle]

Lieu de conservation : Archives municipales, Dole- Cote du document : C/H085-13

- **Elévation de la façade du bâtiment au fond de la cour et profil des deux ailes, début 19e**

Elévation de la façade du bâtiment au fond de la cour et profil des deux ailes aquarelle, encre, Antoine-Xavier Sugniaux, s. d. [début du 19e siècle].

Lieu de conservation : Archives municipales, Dole- Cote du document : C/H085-15

- **Élévation de l'aile gauche du côté de la cour et des magasins avec le profil du bâtiment au fond de la cour, début 19e**

Élévation de l'aile gauche du côté de la cour et des magasins avec le profil du bâtiment au fond de la cour, aquarelle, encre, Antoine-Xavier Sugniaux, s. d. [début du 19e siècle].

Lieu de conservation : Archives municipales, Dole- Cote du document : C/H085-16

- **Élévation de la façade de la porte d'entrée dans l'intérieur de la cour et profil du canal du moulin, début 19e**

Élévation de la façade de la porte d'entrée dans l'intérieur de la cour et profil du canal du moulin, aquarelle, encre, Antoine-Xavier Sugniaux, s. d. [début du 19e siècle].

Lieu de conservation : Archives municipales, Dole- Cote du document : C/H085-18

- **Élévation de la façade du côté de la porte du Pont, début 19e**

Élévation de la façade du côté de la porte du Pont, aquarelle, encre, Antoine-Xavier Sugniaux, s. d. [début du 19e siècle].
Non coté et sous verre.

Lieu de conservation : Archives municipales, Dole

- **Dole (Jura) : couvent des Dames d'Ounans, hôpital de la Charité, école puis collège de jeunes filles, actuellement lycée Charles Nodier**

Dole (Jura) : couvent des Dames d'Ounans, hôpital de la Charité, école puis collège de jeunes filles, actuellement lycée Charles Nodier. Photographie, [1re moitié 20^e siècle] par Jules Manias

Lieu de conservation : Région Bourgogne-Franche-Comté, Inventaire et Patrimoine, Besançon- Cote du document : Fonds Manias

Bibliographie

- **Laissez-vous conter la Charité, 2001**

Laissez-vous conter la Charité, [Dole : animation du patrimoine], Dole, 2001.

- **Gay Annie, Chestier Alain, Geoffroy Jacques, Il était une fois... Nodier, 2008**

Gay Annie, Chestier Alain, Geoffroy Jacques, Il était une fois... Nodier, Editions DMO, Besançon, 2008.

- **Gay Annie, Theurot Jacky, Histoire de Dole, Privat, 2003.**

Gay Annie, Theurot Jacky, Histoire de Dole, Privat, 2003.

- **De Froissard Antoine, le bouillon des pauvres malades, 2000**

De Froissard Antoine, le bouillon des pauvres malades. Les Dames de la Charité, les sœurs de Saint-Charles. Soins et remèdes du XVIIe au 19e siècle, in « L'homme souffrant », Cahiers dolois, n°16, 2000, pp. 117-144.

Informations complémentaires

- **Lycée Charles Nodier** : <https://httpwww.lycee-charles-nodier-ac-besancon.fr>

Observations :

Malgré l'occupation des bâtiments de l'ancien couvent des Dames d'Ounans par le lycée, l'authenticité de l'architecture n'a pas été profondément altérée. L'histoire du site et la richesse de ce patrimoine font du lycée Nodier un élément remarquable dans le paysage dolois.

Protection

inscrit MH : 1948/11/29, classé MH : 1949/06/29

Inscription par arrêté du 29 novembre 1948 : hôpital (La Charité), actuellement internat du lycée Charles Nodier. Classement par arrêté du 29 juin 1949 : bastion Saint-André et petit pavillon situé à son angle Sud, à l'exception des bâtiments modernes situés à ses angles Nord-Ouest et Nord.

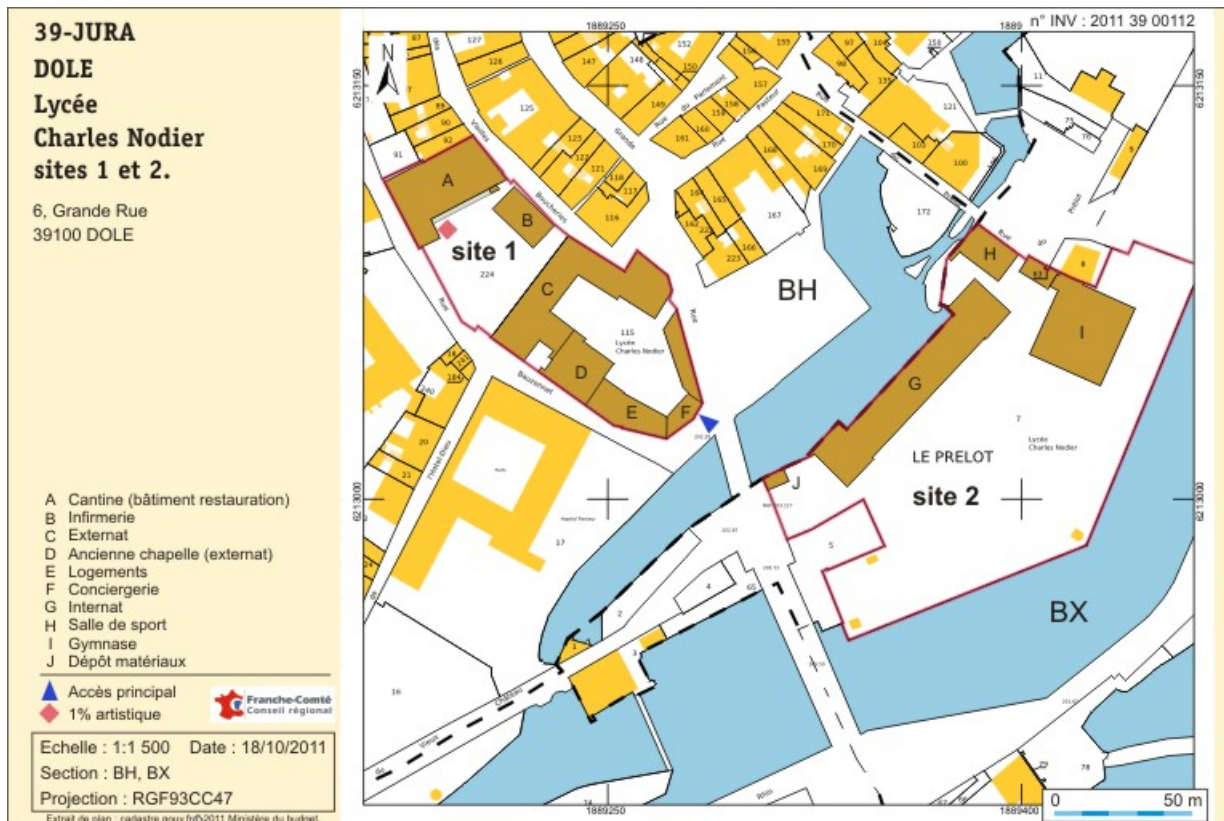
Thématiques : lycées publics de Franche-Comté

Aire d'étude et canton : Franche-Comté

Dénomination : couvent, hôpital, école, collège, lycée

Parties constituantes non étudiées : cour, parc, internat, gymnase, infirmerie, logement, cantine, chaufferie, conciergerie

© Région Bourgogne-Franche-Comté, Inventaire du patrimoine



Plan-masse et de situation. Extrait du plan cadastral numérisé, 2011, sections BH et BX échelle 1/1500.

39, Dole, 6 Grande Rue

N° de l'illustration : 20113900112NUDA

Date : 2011

Auteur : André Céréza

Reproduction soumise à autorisation du titulaire des droits d'exploitation

© Région Bourgogne-Franche-Comté, Inventaire du patrimoine



Vue générale du site occupé autrefois par le couvent des Dames d'Ounans.

39, Dole, 6 Grande Rue

N° de l'illustration : 20143900218NUC4A

Date : 2014

Auteur : Jérôme Mongreville

Reproduction soumise à autorisation du titulaire des droits d'exploitation

© Région Bourgogne-Franche-Comté, Inventaire du patrimoine



Ancien hôpital de la Charité, actuellement internat, vue générale.

39, Dole, 6 Grande Rue

N° de l'illustration : 20143900246NUC4A

Date : 2014

Auteur : Jérôme Mongreville

Reproduction soumise à autorisation du titulaire des droits d'exploitation

© Région Bourgogne-Franche-Comté, Inventaire du patrimoine



Dole, lycée Charles Nodier : internat.

39, Dole, 6 Grande Rue


N° de l'illustration : 20143900249NUC4A

Date : 2014

Auteur : Jérôme Mongreville

Reproduction soumise à autorisation du titulaire des droits d'exploitation

© Région Bourgogne-Franche-Comté, Inventaire du patrimoine



Ancien Hôpital de la Charité , vue de la façade antérieure sur le canal des Tanneurs.

39, Dole, 6 Grande Rue

N° de l'illustration : 20143900248NUC4A

Date : 2014

Auteur : Jérôme Mongreville

Reproduction soumise à autorisation du titulaire des droits d'exploitation

© Région Bourgogne-Franche-Comté, Inventaire du patrimoine



Ancien hôpital de la Charité, façade antérieure.

39, Dole, 6 Grande Rue

N° de l'illustration : 20143900247NUC4A

Date : 2014

Auteur : Jérôme Mongreville

Reproduction soumise à autorisation du titulaire des droits d'exploitation

© Région Bourgogne-Franche-Comté, Inventaire du patrimoine



Ancien hôpital de la Charité, actuellement internat, vue postérieure sur le parc.
39, Dole, 6 Grande Rue

N° de l'illustration : 20143900256NUC4A

Date : 2014

Auteur : Jérôme Mongreville

Reproduction soumise à autorisation du titulaire des droits d'exploitation

© Région Bourgogne-Franche-Comté, Inventaire du patrimoine



Ancien hôpital de la Charité, actuellement internat, vue façade postérieure et pignon ouest, remparts.
39, Dole, 6 Grande Rue

N° de l'illustration : 20143900257NUC4A

Date : 2014

Auteur : Jérôme Mongreville

Reproduction soumise à autorisation du titulaire des droits d'exploitation

© Région Bourgogne-Franche-Comté, Inventaire du patrimoine



Ancien hôpital de la Charité, actuellement internat, détail des toitures.
39, Dole, 6 Grande Rue

N° de l'illustration : 20143900244NUC4A

Date : 2014

Auteur : Jérôme Mongreville

Reproduction soumise à autorisation du titulaire des droits d'exploitation

© Région Bourgogne-Franche-Comté, Inventaire du patrimoine



Ancien hôpital de la Charité, actuellement internat, portail d'entrée ouest.
39, Dole, 6 Grande Rue

N° de l'illustration : 20143900258NUC4A

Date : 2014

Auteur : Jérôme Mongreville

Reproduction soumise à autorisation du titulaire des droits d'exploitation

© Région Bourgogne-Franche-Comté, Inventaire du patrimoine



Ancien hôpital de la Charité, actuellement internat, pignon Est.
39, Dole, 6 Grande Rue

N° de l'illustration : 20143900254NUC4A

Date : 2014

Auteur : Jérôme Mongreville

Reproduction soumise à autorisation du titulaire des droits d'exploitation

© Région Bourgogne-Franche-Comté, Inventaire du patrimoine



Portail de l'internat, pignon Est.

39, Dole, 6 Grande Rue

N° de l'illustration : 20143900255NUC4A

Date : 2014

Auteur : Jérôme Mongreville

Reproduction soumise à autorisation du titulaire des droits d'exploitation

© Région Bourgogne-Franche-Comté, Inventaire du patrimoine



Internat, escalier intérieur.

39, Dole, 6 Grande Rue


N° de l'illustration : 20143900259NUC4A

Date : 2014

Auteur : Jérôme Mongreville

Reproduction soumise à autorisation du titulaire des droits d'exploitation

© Région Bourgogne-Franche-Comté, Inventaire du patrimoine



Internat, couloir du rez-de-chaussée.

39, Dole, 6 Grande Rue

N° de l'illustration : 20143900253NUC4A

Date : 2014

Auteur : Jérôme Mongreville

Reproduction soumise à autorisation du titulaire des droits d'exploitation

© Région Bourgogne-Franche-Comté, Inventaire du patrimoine



Internat, salle d'étude du 1er étage.

39, Dole, 6 Grande Rue

N° de l'illustration : 20143900252NUC4A

Date : 2014

Auteur : Jérôme Mongreville

Reproduction soumise à autorisation du titulaire des droits d'exploitation

© Région Bourgogne-Franche-Comté, Inventaire du patrimoine



Internat, chambre.

39, Dole, 6 Grande Rue

N° de l'illustration : 20143900251NUC4A

Date : 2014

Auteur : Jérôme Mongreville

Reproduction soumise à autorisation du titulaire des droits d'exploitation

© Région Bourgogne-Franche-Comté, Inventaire du patrimoine



Hôpital de la Charité, actuellement internat, entrée Est avec bâtiments transformés en salles de sports.
39, Dole, 6 Grande Rue

N° de l'illustration : 20143900250NUC4A

Date : 2014

Auteur : Jérôme Mongreville

Reproduction soumise à autorisation du titulaire des droits d'exploitation

© Région Bourgogne-Franche-Comté, Inventaire du patrimoine



Ancien hôpital de la Charité, actuellement internat, vue du parc au bord du canal.

39, Dole, 6 Grande Rue

N° de l'illustration : 20143900245NUC4A

Date : 2014

Auteur : Jérôme Mongreville

Reproduction soumise à autorisation du titulaire des droits d'exploitation

© Région Bourgogne-Franche-Comté, Inventaire du patrimoine



Vue générale du site externat, ancien couvent et de l'Hôtel Dieu, depuis le sud .
39, Dole, 6 Grande Rue

N° de l'illustration : 20143900226NUC4A

Date : 2014

Auteur : Jérôme Mongreville

Reproduction soumise à autorisation du titulaire des droits d'exploitation

© Région Bourgogne-Franche-Comté, Inventaire du patrimoine



Vue du site externe depuis la rue Bazzonnet.

39, Dole, 6 Grande Rue

N° de l'illustration : 20143900227NUC4A

Date : 2014

Auteur : Jérôme Mongreville

Reproduction soumise à autorisation du titulaire des droits d'exploitation

© Région Bourgogne-Franche-Comté, Inventaire du patrimoine



Façades des bâtiments d'externat sur la rue Bazzonnet avec portail donnant accès à la chapelle.
39, Dole, 6 Grande Rue

N° de l'illustration : 20143900242NUC4A

Date : 2014

Auteur : Jérôme Mongreville

Reproduction soumise à autorisation du titulaire des droits d'exploitation

© Région Bourgogne-Franche-Comté, Inventaire du patrimoine



Façades des bâtiments logements, rue Bauzonnet, en arrière-plan la chapelle.
39, Dole, 6 Grande Rue

N° de l'illustration : 20143900220NUC4A

Date : 2014

Auteur : Jérôme Mongreville

Reproduction soumise à autorisation du titulaire des droits d'exploitation

© Région Bourgogne-Franche-Comté, Inventaire du patrimoine



Chapelle du couvent des Dames d'Ounans : site externat.
39, Dole, 6 Grande Rue

N° de l'illustration : 20143900221NUC4A

Date : 2014

Auteur : Jérôme Mongreville

Reproduction soumise à autorisation du titulaire des droits d'exploitation

© Région Bourgogne-Franche-Comté, Inventaire du patrimoine



Externat : entrée, rue des Boucheries.

39, Dole, 6 Grande Rue

N° de l'illustration : 20143900219NUC4A

Date : 2014

Auteur : Jérôme Mongreville

Reproduction soumise à autorisation du titulaire des droits d'exploitation

© Région Bourgogne-Franche-Comté, Inventaire du patrimoine



Vue générale de la cour d'externat avec entrée principale en arrière-plan.

39, Dole, 6 Grande Rue

N° de l'illustration : 20143900231NUC4A

Date : 2014

Auteur : Jérôme Mongreville

Reproduction soumise à autorisation du titulaire des droits d'exploitation

© Région Bourgogne-Franche-Comté, Inventaire du patrimoine



Cour intérieure et façades postérieures des bâtiments conciergerie et logements
39, Dole, 6 Grande Rue

N° de l'illustration : 20143900241NUC4A

Date : 2014

Auteur : Jérôme Mongreville

Reproduction soumise à autorisation du titulaire des droits d'exploitation

© Région Bourgogne-Franche-Comté, Inventaire du patrimoine



Site de l'ancien couvent des Dames d'Ounans : bâtiments d'externat et logements.

39, Dole, 6 Grande Rue

N° de l'illustration : 20143900229NUC4A

Date : 2014

Auteur : Jérôme Mongreville

Reproduction soumise à autorisation du titulaire des droits d'exploitation

© Région Bourgogne-Franche-Comté, Inventaire du patrimoine



Façades de l'externat sur la cour intérieure.

39, Dole, 6 Grande Rue

N° de l'illustration : 20143900243NUC4A

Date : 2014

Auteur : Jérôme Mongreville

Reproduction soumise à autorisation du titulaire des droits d'exploitation

© Région Bourgogne-Franche-Comté, Inventaire du patrimoine



Vue de la cour intérieure du site d'externat, ancien couvent des Dames d'Ounans, à gauche abside de la chapelle et au premier plan arcades du cloître.

39, Dole, 6 Grande Rue


N° de l'illustration : 20143900228NUC4A

Date : 2014

Auteur : Jérôme Mongreville

Reproduction soumise à autorisation du titulaire des droits d'exploitation

© Région Bourgogne-Franche-Comté, Inventaire du patrimoine



Cloître de l'ancien couvent, cour externat.

39, Dole, 6 Grande Rue

N° de l'illustration : 20143900230NUC4A

Date : 2014

Auteur : Jérôme Mongreville

Reproduction soumise à autorisation du titulaire des droits d'exploitation

© Région Bourgogne-Franche-Comté, Inventaire du patrimoine



Galerie de l'ancien cloître : groupe sculpté
39, Dole, 6 Grande Rue

N° de l'illustration : 20143900237NUC4A

Date : 2014

Auteur : Jérôme Mongreville

Reproduction soumise à autorisation du titulaire des droits d'exploitation

© Région Bourgogne-Franche-Comté, Inventaire du patrimoine



Groupe sculpté.

39, Dole, 6 Grande Rue

N° de l'illustration : 20143900238NUC4A

Date : 2014

Auteur : Jérôme Mongreville

Reproduction soumise à autorisation du titulaire des droits d'exploitation

© Région Bourgogne-Franche-Comté, Inventaire du patrimoine



Sculptures de la galerie de l'ancien cloître.

39, Dole, 6 Grande Rue

N° de l'illustration : 20143900239NUC4A

Date : 2014

Auteur : Jérôme Mongreville

Reproduction soumise à autorisation du titulaire des droits d'exploitation

© Région Bourgogne-Franche-Comté, Inventaire du patrimoine



Bâtiment restauration scolaire, vue générale.

39, Dole, 6 Grande Rue

N° de l'illustration : 20143900232NUC4A

Date : 2014

Auteur : Jérôme Mongreville

Reproduction soumise à autorisation du titulaire des droits d'exploitation

© Région Bourgogne-Franche-Comté, Inventaire du patrimoine



Détail de l'idéogramme.

39, Dole, 6 Grande Rue

N° de l'illustration : 20143900233NUC4A

Date : 2014

Auteur : Jérôme Mongreville

Reproduction soumise à autorisation du titulaire des droits d'exploitation

© Région Bourgogne-Franche-Comté, Inventaire du patrimoine



Escalier de pierre intérieur.

39, Dole, 6 Grande Rue

N° de l'illustration : 20143900240NUC4A

Date : 2014

Auteur : Jérôme Mongreville

Reproduction soumise à autorisation du titulaire des droits d'exploitation

© Région Bourgogne-Franche-Comté, Inventaire du patrimoine



Salle de travaux pratiques.

39, Dole, 6 Grande Rue

N° de l'illustration : 20143900236NUC4A

Date : 2014

Auteur : Jérôme Mongreville

Reproduction soumise à autorisation du titulaire des droits d'exploitation

© Région Bourgogne-Franche-Comté, Inventaire du patrimoine



Vue de situation [1re moitié 20e siècle].

39, Dole, 6 Grande Rue

Source :

Dole (Jura) : couvent des Dames d'Ounans, hôpital de la Charité, école puis collège de jeunes filles, actuellement lycée Charles Nodier. Photographie, [1re moitié 20e siècle] par Jules Manias

Lieu de conservation : Région Bourgogne-Franche-Comté, Inventaire et Patrimoine, Besançon - Cote du document : Fonds Manias

N° de l'illustration : 20063900454PY

Date : 2006

Auteur : Jérôme Mongreville

Reproduction soumise à autorisation du titulaire des droits d'exploitation

© Région Bourgogne-Franche-Comté, Inventaire du patrimoine