

PRÉSENTATION DE LA COMMUNE DE BLOIS-SUR-SEILLE

Bourgogne-Franche-Comté, Jura
Blois-sur-Seille

Dossier IA39001330 réalisé en 1986 revu en
1987

Auteur(s) : Bernard Pontefract

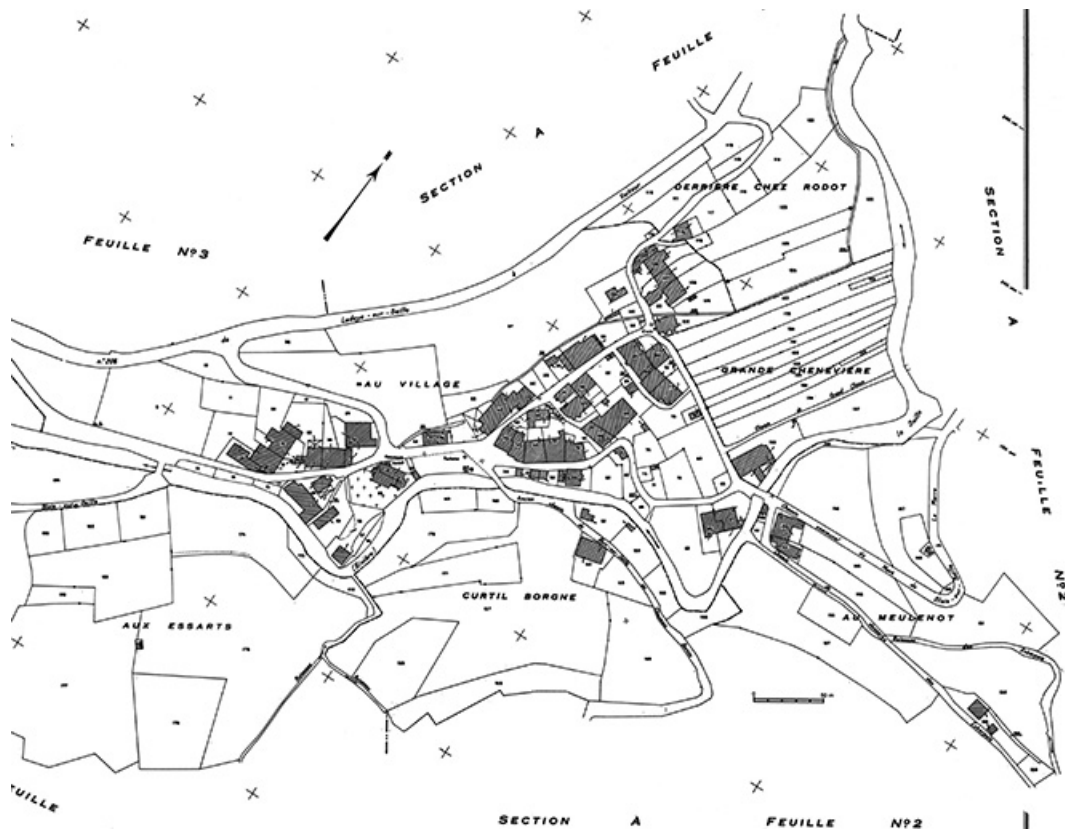


Historique

Le hameau de Chaumoiso-Boivin, qui est sur la commune de Blois-sur-Seille, est répertorié par Rousset à la fois sur la commune de Blois-sur-Seille et sur celle de Ladoye-sur-Seille. Rousset signale l'existence de "carrières de bonne pierre à bâtir" et de "carrières d'excellent tuf employé à la construction des voûtes et des cheminées". "Il y a deux moulins, dont un à 4 tournants avec une scierie, un battoir à chanvre et une huilerie ; un autre à 3 tournants à blé avec une huilerie, un battoir à chanvre et un martinet".

Informations complémentaires

© Région Bourgogne-Franche-Comté, Inventaire du patrimoine



Cadastre : 1964, section AB.
39, Blois-sur-Seille

N° de l'illustration : 19823900064V

Date : 1982

Auteur : Yves Sancey

Reproduction soumise à autorisation du titulaire des droits d'exploitation

© Région Bourgogne-Franche-Comté, Inventaire du patrimoine



Vue d'une partie du village.

39, Blois-sur-Seille

N° de l'illustration : 19813900029X

Date : 1981

Auteur : Yves Sancey

Reproduction soumise à autorisation du titulaire des droits d'exploitation

© Région Bourgogne-Franche-Comté, Inventaire du patrimoine



Mur en pierre sèche au lieudit Chaumois-Boivin.

39, Blois-sur-Seille

N° de l'illustration : 19813900046X

Date : 1981

Auteur : Yves Sancey

Reproduction soumise à autorisation du titulaire des droits d'exploitation

© Région Bourgogne-Franche-Comté, Inventaire du patrimoine



Vue générale.

39, Blois-sur-Seille

N° de l'illustration : 19813900039X

Date : 1981

Auteur : Yves Sancey

Reproduction soumise à autorisation du titulaire des droits d'exploitation

© Région Bourgogne-Franche-Comté, Inventaire du patrimoine



Vue générale.

39, Blois-sur-Seille

N° de l'illustration : 19813900037X

Date : 1981

Auteur : Yves Sancey

Reproduction soumise à autorisation du titulaire des droits d'exploitation

© Région Bourgogne-Franche-Comté, Inventaire du patrimoine



Vue de situation.

39, Blois-sur-Seille

N° de l'illustration : 19813900028X

Date : 1981

Auteur : Yves Sancey

Reproduction soumise à autorisation du titulaire des droits d'exploitation

© Région Bourgogne-Franche-Comté, Inventaire du patrimoine



Ancien presbytère.
39, Blois-sur-Seille


N° de l'illustration : 19743900595Z

Date : 1974

Auteur : Guy Forestier

Reproduction soumise à autorisation du titulaire des droits d'exploitation

© Région Bourgogne-Franche-Comté, Inventaire du patrimoine



Vue générale.

39, Blois-sur-Seille

N° de l'illustration : 19743900597Z

Date : 1974

Auteur : Guy Forestier

Reproduction soumise à autorisation du titulaire des droits d'exploitation

© Région Bourgogne-Franche-Comté, Inventaire du patrimoine



Vue générale.

39, Blois-sur-Seille

N° de l'illustration : 19743900602Z

Date : 1974

Auteur : Guy Forestier

Reproduction soumise à autorisation du titulaire des droits d'exploitation

© Région Bourgogne-Franche-Comté, Inventaire du patrimoine



Vue générale.

39, Blois-sur-Seille

N° de l'illustration : 19823900067X

Date : 1982

Auteur : Yves Sancey

Reproduction soumise à autorisation du titulaire des droits d'exploitation

© Région Bourgogne-Franche-Comté, Inventaire du patrimoine



Vue générale.

39, Blois-sur-Seille

N° de l'illustration : 19743900599Z

Date : 1974

Auteur : Guy Forestier

Reproduction soumise à autorisation du titulaire des droits d'exploitation

© Région Bourgogne-Franche-Comté, Inventaire du patrimoine



Vue générale.

39, Blois-sur-Seille


N° de l'illustration : 19743900598Z

Date : 1974

Auteur : Guy Forestier

Reproduction soumise à autorisation du titulaire des droits d'exploitation

© Région Bourgogne-Franche-Comté, Inventaire du patrimoine



Vue générale.

39, Blois-sur-Seille

N° de l'illustration : 19743900600Z

Date : 1974

Auteur : Guy Forestier

Reproduction soumise à autorisation du titulaire des droits d'exploitation

© Région Bourgogne-Franche-Comté, Inventaire du patrimoine



Façades antérieure et latérale droite en 1974.

39, Blois-sur-Seille

N° de l'illustration : 19743900109Z

Date : 1974

Auteur : F. Pernin

Reproduction soumise à autorisation du titulaire des droits d'exploitation

© Région Bourgogne-Franche-Comté, Inventaire du patrimoine



Ferme cadastrée 1964 AB 145 située le long du chemin communal du Mont de Blois à La Marre : façades antérieure et latérale gauche.

39, Blois-sur-Seille

N° de l'illustration : 19743900106Z

Date : 1974

Auteur : F. Pernin

Reproduction soumise à autorisation du titulaire des droits d'exploitation

© Région Bourgogne-Franche-Comté, Inventaire du patrimoine



Façade antérieure.

39, Blois-sur-Seille

N° de l'illustration : 19743900091Z

Date : 1974

Auteur : F. Pernin

Reproduction soumise à autorisation du titulaire des droits d'exploitation

© Région Bourgogne-Franche-Comté, Inventaire du patrimoine



Façade antérieure.
39, Blois-sur-Seille

N° de l'illustration : 19813900041X

Date : 1981

Auteur : Yves Sancey

Reproduction soumise à autorisation du titulaire des droits d'exploitation

© Région Bourgogne-Franche-Comté, Inventaire du patrimoine



Façade antérieure vue de trois quarts gauche.

39, Blois-sur-Seille

N° de l'illustration : 19813900033X

Date : 1981

Auteur : Yves Sancey

Reproduction soumise à autorisation du titulaire des droits d'exploitation

© Région Bourgogne-Franche-Comté, Inventaire du patrimoine



Maison cadastrée 1964 AB 13 : façade antérieure.
39, Blois-sur-Seille

N° de l'illustration : 19743900092Z

Date : 1974

Auteur : F. Pernin

Reproduction soumise à autorisation du titulaire des droits d'exploitation

© Région Bourgogne-Franche-Comté, Inventaire du patrimoine



Maison cadastrée 1964 AB 106 : façade antérieure.
39, Blois-sur-Seille

N° de l'illustration : 19743900101Z

Date : 1974

Auteur : F. Pernin

Reproduction soumise à autorisation du titulaire des droits d'exploitation

© Région Bourgogne-Franche-Comté, Inventaire du patrimoine



Vue d'ensemble du transporteur automatique par câble. Le local abrite un treuil permettant d'acheminer le lait, collecté sur le plateau, à la fromagerie du village.

39, Blois-sur-Seille

N° de l'illustration : 19963900114X

Date : 1996

Auteur : Jérôme Mongreville

Reproduction soumise à autorisation du titulaire des droits d'exploitation

© Région Bourgogne-Franche-Comté, Inventaire du patrimoine



2020. Vue d'ensemble du transporteur automatique par câbles.
39, Blois-sur-Seille

N° de l'illustration : 20203900071NUC4A

Date : 2020

Auteur : Jérôme Mongreville

Reproduction soumise à autorisation du titulaire des droits d'exploitation

© Région Bourgogne-Franche-Comté, Inventaire du patrimoine



2020. Vue rapprochée du transporteur automatique par cables.
39, Blois-sur-Seille

N° de l'illustration : 20203900072NUC4A

Date : 2020

Auteur : Jérôme Mongreville

Reproduction soumise à autorisation du titulaire des droits d'exploitation

© Région Bourgogne-Franche-Comté, Inventaire du patrimoine



2020. Vue du transporteur automatique par câbles, de trois quarts droit.
39, Blois-sur-Seille

N° de l'illustration : 20203900073NUC4A

Date : 2020

Auteur : Jérôme Mongreville

Reproduction soumise à autorisation du titulaire des droits d'exploitation

© Région Bourgogne-Franche-Comté, Inventaire du patrimoine



2020. Vue du treuil du transporteur automatique par cables.
39, Blois-sur-Seille

N° de l'illustration : 20203900074NUC4A

Date : 2020

Auteur : Jérôme Mongreville

Reproduction soumise à autorisation du titulaire des droits d'exploitation

© Région Bourgogne-Franche-Comté, Inventaire du patrimoine



2020. Transporteur automatique par câbles : vue de la cage de dépôt des bidons.
39, Blois-sur-Seille

N° de l'illustration : 20203900075NUC4A

Date : 2020

Auteur : Jérôme Mongreville

Reproduction soumise à autorisation du titulaire des droits d'exploitation

© Région Bourgogne-Franche-Comté, Inventaire du patrimoine