

PRÉSENTATION DE LA COMMUNE DE VOITEUR

Bourgogne-Franche-Comté, Jura
Voiteur

Dossier IA39001329 réalisé en
1982

Auteur(s) : Bernard Pontefract

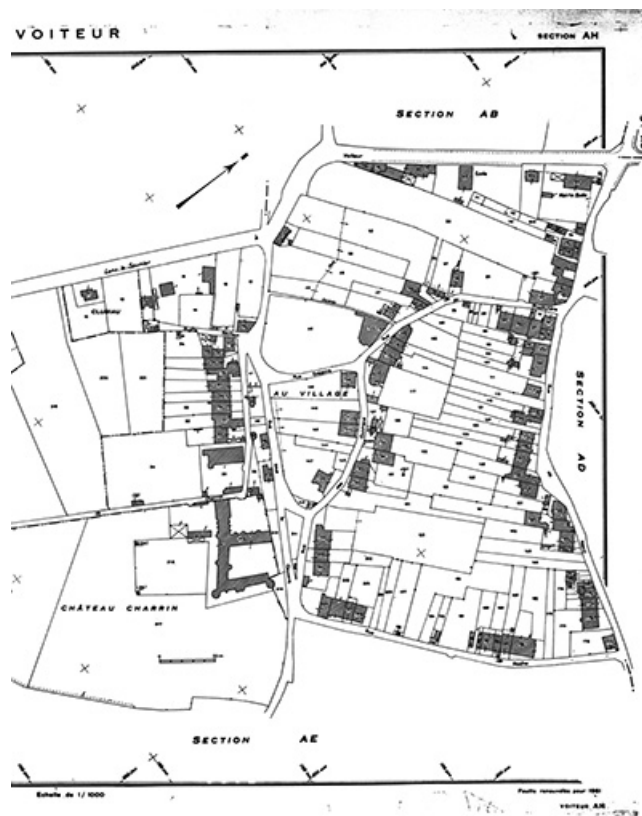


Historique

La commune de Maizières a été réunie à celle de Voiteur en 1790. Rousset mentionne l'existence de "pierre ordinaire à bâtir et de taille". L'ancienne tuilerie de Courbeau avait cessé de fonctionner depuis plusieurs années lorsqu'il écrivit le dictionnaire des communes.

Informations complémentaires

© Région Bourgogne-Franche-Comté, Inventaire du patrimoine



Cadastre avec position des maisons et des fermes repérées et sélectionnées. Cadastre de 1961, section AH.
39, Voiteur

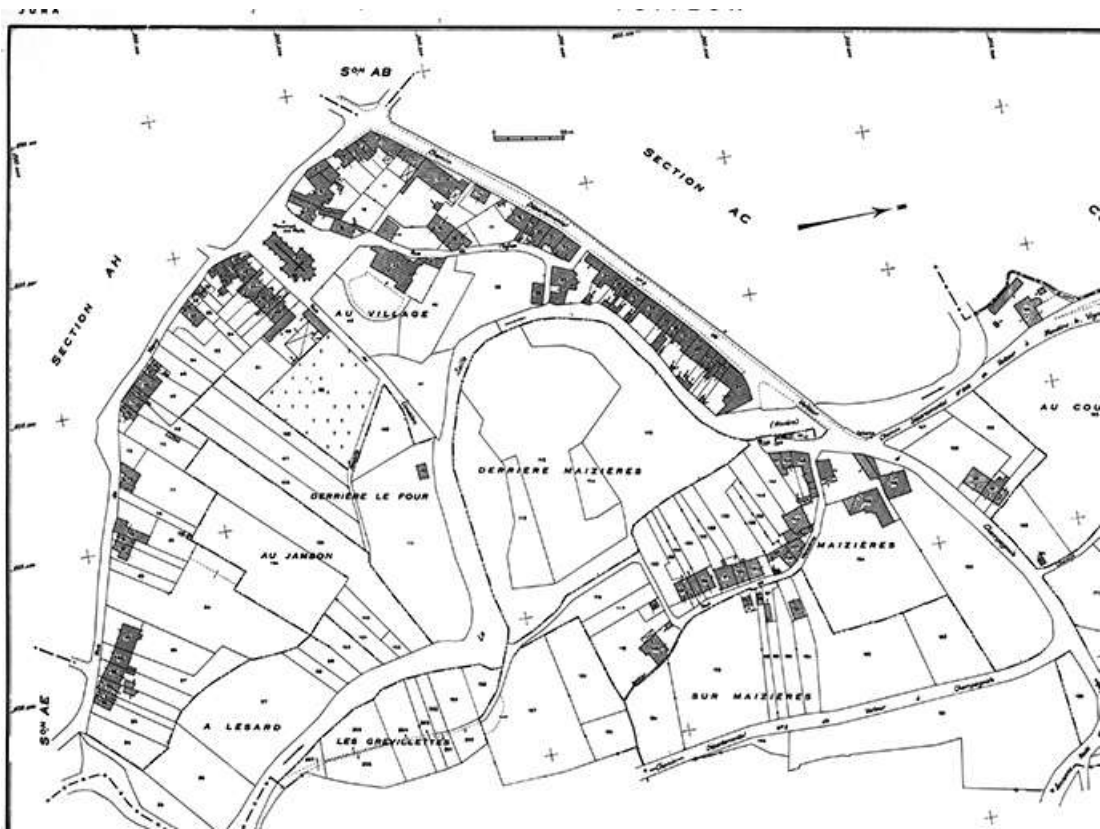
N° de l'illustration : 19823900063V

Date : 1982

Auteur : Yves Sancey

Reproduction soumise à autorisation du titulaire des droits d'exploitation

© Région Bourgogne-Franche-Comté, Inventaire du patrimoine



Cadastre avec position des maisons et fermes repérées et sélectionnées. Cadastre de 1961, section AD.
39, Voiteur

N° de l'illustration : 19823900062V

Date : 1982

Auteur : Yves Sancey

Reproduction soumise à autorisation du titulaire des droits d'exploitation

© Région Bourgogne-Franche-Comté, Inventaire du patrimoine



Façade sur rue.

39, Voiteur

N° de l'illustration : 19743901024Z

Date : 1974

Auteur : Guy Forestier

Reproduction soumise à autorisation du titulaire des droits d'exploitation

© Région Bourgogne-Franche-Comté, Inventaire du patrimoine



Vue d'ensemble de trois quarts gauche.

39, Voiteur

N° de l'illustration : 19753900028X

Date : 1975

Auteur : Yves Sancey

Reproduction soumise à autorisation du titulaire des droits d'exploitation

© Région Bourgogne-Franche-Comté, Inventaire du patrimoine



Croix de mission, pierre et fer forgé : vue d'ensemble
39, Voiteur


N° de l'illustration : 19743900318Z

Date : 1974

Auteur : Guy Forestier

Reproduction soumise à autorisation du titulaire des droits d'exploitation

© Région Bourgogne-Franche-Comté, Inventaire du patrimoine



Croix de mission, pierre et fer forgé : détail de la base et de son inscription "Indulgence à la mission 1683 et 1730".
39, Voiteur

N° de l'illustration : 19743900317Z

Date : 1974

Auteur : Guy Forestier

Reproduction soumise à autorisation du titulaire des droits d'exploitation

© Région Bourgogne-Franche-Comté, Inventaire du patrimoine



Croix de cimetière, 19ème siècle : vue d'ensemble
39, Voiteur

N° de l'illustration : 19743900316Z

Date : 1974

Auteur : Guy Forestier

Reproduction soumise à autorisation du titulaire des droits d'exploitation

© Région Bourgogne-Franche-Comté, Inventaire du patrimoine



Croix de chemin, 19e siècle : vue d'ensemble
39, Voiteur

N° de l'illustration : 19743900334Z

Date : 1974

Auteur : Guy Forestier

Reproduction soumise à autorisation du titulaire des droits d'exploitation

© Région Bourgogne-Franche-Comté, Inventaire du patrimoine



Fragment de calvaire encastré dans une façade : Christ en croix
39, Voiteur

N° de l'illustration : 19743900319Z

Date : 1974

Auteur : Guy Forestier

Reproduction soumise à autorisation du titulaire des droits d'exploitation

© Région Bourgogne-Franche-Comté, Inventaire du patrimoine



Façade sud-ouest.

39, Voiteur

N° de l'illustration : 19743900325Z

Date : 1974

Auteur : Guy Forestier

Reproduction soumise à autorisation du titulaire des droits d'exploitation

© Région Bourgogne-Franche-Comté, Inventaire du patrimoine



Coopérative vinicole située le long du chemin départemental n° 70 de Lons-le-Saunier à Voiteur : vue d'ensemble.
39, Voiteur

N° de l'illustration : 19743900250Z

Date : 1974

Auteur : F. Pernin

Reproduction soumise à autorisation du titulaire des droits d'exploitation

© Région Bourgogne-Franche-Comté, Inventaire du patrimoine



Fontaine : vue d'ensemble.

39, Voiteur

N° de l'illustration : 19743900155Z

Date : 1974

Auteur : F. Pernin

Reproduction soumise à autorisation du titulaire des droits d'exploitation

© Région Bourgogne-Franche-Comté, Inventaire du patrimoine



Fontaine, 19ème siècle : vue d'ensemble
39, Voiteur

N° de l'illustration : 19743900335Z

Date : 1974

Auteur : Guy Forestier

Reproduction soumise à autorisation du titulaire des droits d'exploitation

© Région Bourgogne-Franche-Comté, Inventaire du patrimoine



Foyer sainte Marthe : porte en bois sculpté, 20ème siècle.
39, Voiteur

N° de l'illustration : 19743900331Z

Date : 1974

Auteur : Guy Forestier

Reproduction soumise à autorisation du titulaire des droits d'exploitation

© Région Bourgogne-Franche-Comté, Inventaire du patrimoine



Foyer sainte Marthe : cheminée en bois sculpté et pierre.
39, Voiteur

N° de l'illustration : 19743900332Z

Date : 1974

Auteur : Guy Forestier

Reproduction soumise à autorisation du titulaire des droits d'exploitation

© Région Bourgogne-Franche-Comté, Inventaire du patrimoine



Foyer sainte Marthe : linéau de cheminée en bois sculpté.

39, Voiteur

N° de l'illustration : 19743900333Z

Date : 1974

Auteur : Guy Forestier

Reproduction soumise à autorisation du titulaire des droits d'exploitation

© Région Bourgogne-Franche-Comté, Inventaire du patrimoine



Maison de vigneron cadastrée 1961 AH 93, située rue du Presbytère : façade antérieure.
39, Voiteur

N° de l'illustration : 19743900153Z

Date : 1974

Auteur : F. Pernin

Reproduction soumise à autorisation du titulaire des droits d'exploitation

© Région Bourgogne-Franche-Comté, Inventaire du patrimoine



Façade antérieure.

39, Voiteur

N° de l'illustration : 19813900266X

Date : 1981

Auteur : Yves Sancey

Reproduction soumise à autorisation du titulaire des droits d'exploitation

© Région Bourgogne-Franche-Comté, Inventaire du patrimoine



Maison cadastrée 1961 AH 56, située rue du Presbytère : façade antérieure.
39, Voiteur

N° de l'illustration : 19743900154Z

Date : 1974

Auteur : F. Pernin

Reproduction soumise à autorisation du titulaire des droits d'exploitation

© Région Bourgogne-Franche-Comté, Inventaire du patrimoine



Maisons cadastrées 1961 AH 72, 73, 77, situées au lieudit Champ Louvent : façades antérieures
39, Voiteur

N° de l'illustration : 19743900121Z

Date : 1974

Auteur : F. Pernin

Reproduction soumise à autorisation du titulaire des droits d'exploitation

© Région Bourgogne-Franche-Comté, Inventaire du patrimoine



Maison cadastrée 1961 AH 199, située rue des Guichard : façade antérieure.
39, Voiteur

N° de l'illustration : 19743900119Z

Date : 1974

Auteur : F. Pernin

Reproduction soumise à autorisation du titulaire des droits d'exploitation

© Région Bourgogne-Franche-Comté, Inventaire du patrimoine



Ferme cadastrée 1961 AH 154, située rue des Guichard : façade antérieure.
39, Voiteur

N° de l'illustration : 19743900151Z

Date : 1974

Auteur : F. Pernin

Reproduction soumise à autorisation du titulaire des droits d'exploitation

© Région Bourgogne-Franche-Comté, Inventaire du patrimoine



Ferme cadastrée 1961 AH 134, située rue des Guichard : façade antérieure.
39, Voiteur

N° de l'illustration : 19743900150Z

Date : 1974

Auteur : F. Pernin

Reproduction soumise à autorisation du titulaire des droits d'exploitation

© Région Bourgogne-Franche-Comté, Inventaire du patrimoine



Ferme cadastrée 1961 AH 115, située rue du Presbytère : façade antérieure.
39, Voiteur

N° de l'illustration : 19743900147Z

Date : 1974

Auteur : F. Pernin

Reproduction soumise à autorisation du titulaire des droits d'exploitation

© Région Bourgogne-Franche-Comté, Inventaire du patrimoine



Façade antérieure.

39, Voiteur

N° de l'illustration : 19813900278X

Date : 1981

Auteur : Yves Sancey

Reproduction soumise à autorisation du titulaire des droits d'exploitation

© Région Bourgogne-Franche-Comté, Inventaire du patrimoine



Façade antérieure.

39, Voiteur

N° de l'illustration : 19813900268X

Date : 1981

Auteur : Yves Sancey

Reproduction soumise à autorisation du titulaire des droits d'exploitation

© Région Bourgogne-Franche-Comté, Inventaire du patrimoine



Ferme cadastrée 1961 AH 116, située rue du Chalet : façade sur rue.
39, Voiteur

N° de l'illustration : 19813900280X

Date : 1981

Auteur : Yves Sancey

Reproduction soumise à autorisation du titulaire des droits d'exploitation

© Région Bourgogne-Franche-Comté, Inventaire du patrimoine