

PRÉSENTATION DE LA COMMUNE DE CHÂTEAU-CHALON

Bourgogne-Franche-Comté, Jura
Château-Chalon

Dossier IA39001312 réalisé en
1982

Auteur(s) : Bernard Pontefract



Historique

Château-Chalon fut chef-lieu de canton de 1790 à 1801. Ce canton comprenait les communes de Blois-sur-Seille, Blandans, Plasne, Bougelier, Frontenay, Ladoye-sur-Seille, La Marre, Le Fied et Menetru-le-Vignoble. Rousset signale l'existence de carrières de tuf et de "carrières de pierre à bâtir de première qualité. Cette pierre, de nuances très variées, est susceptible de recevoir le poli et imite les plus beaux marbres étrangers". "Il y a un moulin dit Moulin-Passavant, à quatre tournants, avec un battoir à chanvre".

Sources documentaires

Documents figurés

- **Vue depuis les vignes en contrebas.**

Vue depuis les vignes en contrebas. Photographie, par Manias

Lieu de conservation : Région Franche-Comté, Inventaire du patrimoine- Cote du document : Fonds Manias

Informations complémentaires

© Région Bourgogne-Franche-Comté, Inventaire du patrimoine



Dessin d'après le cadastre actuel.

39, Château-Chalon

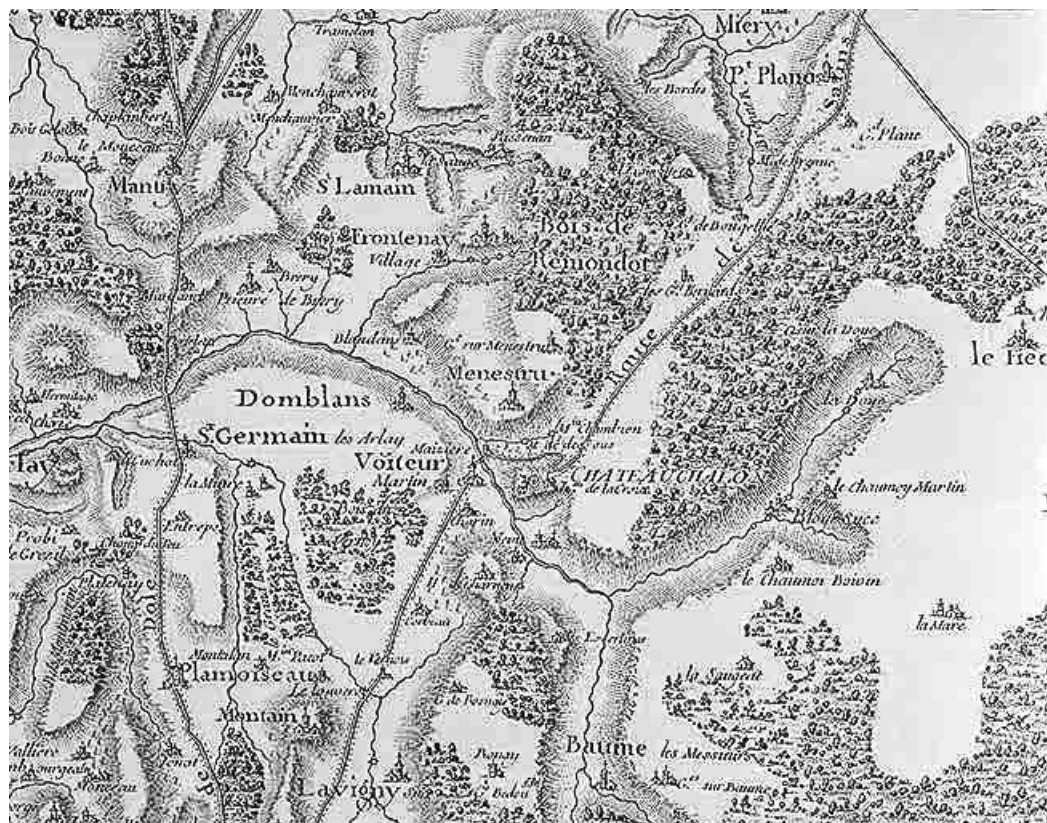
N° de l'illustration : 19813900332V

Date : 1981

Auteur : Dominique Dominguez

Reproduction soumise à autorisation du titulaire des droits d'exploitation

© Région Bourgogne-Franche-Comté, Inventaire du patrimoine



Extrait de la carte de Cassini.

39, Château-Chalon

N° de l'illustration : 19813900331V

Date : 1981

Auteur : Dominique Dominguez

Reproduction soumise à autorisation du titulaire des droits d'exploitation

© Région Bourgogne-Franche-Comté, Inventaire du patrimoine



Plan cadastral.
39, Château-Chalon

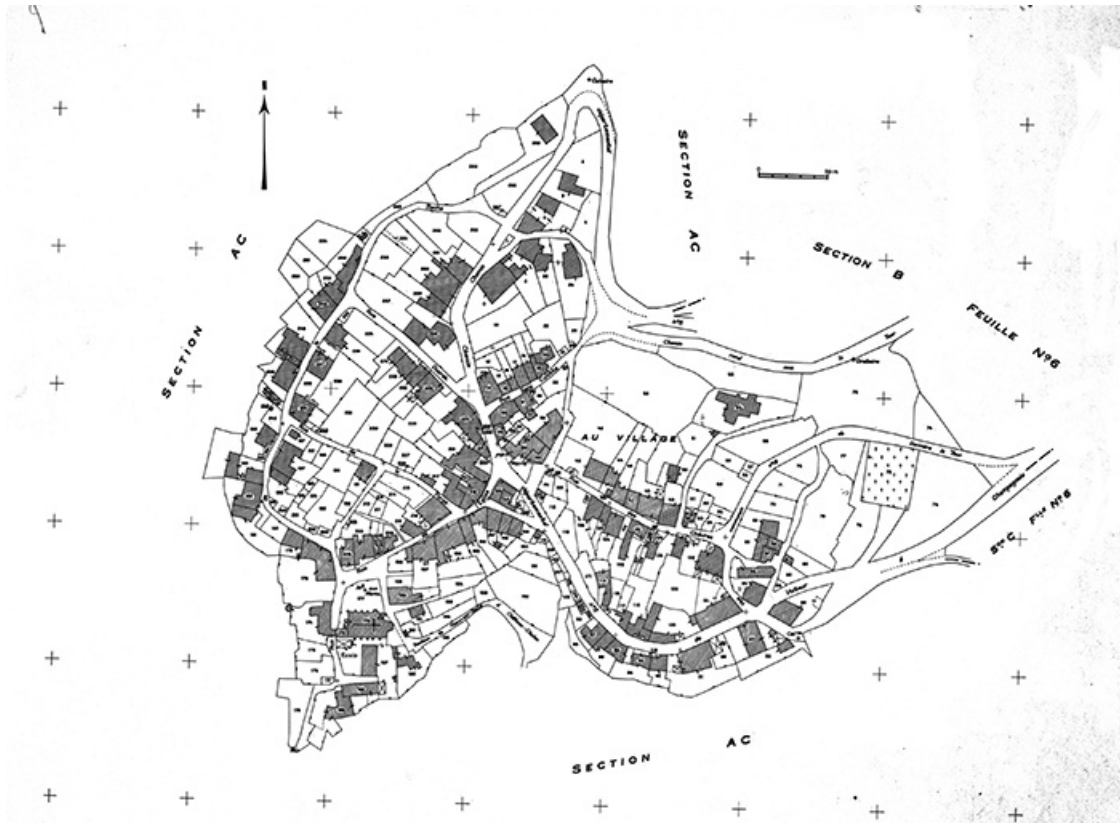
N° de l'illustration : 19813900300XA

Date : 1981

Auteur : Dominique Dominguez

Reproduction soumise à autorisation du titulaire des droits d'exploitation

© Région Bourgogne-Franche-Comté, Inventaire du patrimoine



Cadastré : 1965, section AB.
39, Château-Chalon

N° de l'illustration : 19823900045V

Date : 1982

Auteur : Yves Sancey

Reproduction soumise à autorisation du titulaire des droits d'exploitation

© Région Bourgogne-Franche-Comté, Inventaire du patrimoine



Vue du village depuis les vignes en contrebas.

39, Château-Chalon

Source :

Photographie par Manias. Lieu de conservation : Région Bourgogne-Franche-Comté, Service Inventaire et Patrimoine, Besançon

Lieu de conservation : Région Franche-Comté, Inventaire du patrimoine - Cote du document : Fonds Manias

N° de l'illustration : 20063900329PY

Date : 2006

Auteur : Jules Manias

Reproduction soumise à autorisation du titulaire des droits d'exploitation

© Région Bourgogne-Franche-Comté, Inventaire du patrimoine



Village vu depuis Nevy-sur-Seille.

39, Château-Chalon

N° de l'illustration : 19743900249Z

Date : 1974

Auteur : F. Pernin

Reproduction soumise à autorisation du titulaire des droits d'exploitation

© Région Bourgogne-Franche-Comté, Inventaire du patrimoine



Vue générale depuis la vallée de la Seille.
39, Château-Chalon

N° de l'illustration : 19813900047X

Date : 1981

Auteur : Yves Sancey

Reproduction soumise à autorisation du titulaire des droits d'exploitation

© Région Bourgogne-Franche-Comté, Inventaire du patrimoine



Borne en pierre de 1735 édifée par Anne Marie II Desle de Wattewille, abbesse de Château-Chalon.
39, Château-Chalon

N° de l'illustration : 19743900731Z

Date : 1974

Auteur : Guy Forestier

Reproduction soumise à autorisation du titulaire des droits d'exploitation

© Région Bourgogne-Franche-Comté, Inventaire du patrimoine



Borne en pierre du 18e siècle ou du début du 19e siècle avec inscription.
39, Château-Chalon

N° de l'illustration : 19743900732Z

Date : 1974

Auteur : Guy Forestier

Reproduction soumise à autorisation du titulaire des droits d'exploitation

© Région Bourgogne-Franche-Comté, Inventaire du patrimoine



Croix de carrefour sud est du village : vue de situation..

39, Château-Chalon

N° de l'illustration : 19743900724Z

Date : 1974

Auteur : Guy Forestier

Reproduction soumise à autorisation du titulaire des droits d'exploitation

© Région Bourgogne-Franche-Comté, Inventaire du patrimoine



Croix de carrefour sud est du village : vue d'ensemble.
39, Château-Chalon

N° de l'illustration : 19743900725Z

Date : 1974

Auteur : Guy Forestier

Reproduction soumise à autorisation du titulaire des droits d'exploitation

© Région Bourgogne-Franche-Comté, Inventaire du patrimoine



Croix de mission portant l'inscription 1877 : vue d'ensemble.
39, Château-Chalon

N° de l'illustration : 19743900723Z

Date : 1974

Auteur : Guy Forestier

Reproduction soumise à autorisation du titulaire des droits d'exploitation

© Région Bourgogne-Franche-Comté, Inventaire du patrimoine



Vue d'ensemble.

39, Château-Chalon

N° de l'illustration : 19743900728Z

Date : 1974

Auteur : Guy Forestier

Reproduction soumise à autorisation du titulaire des droits d'exploitation

© Région Bourgogne-Franche-Comté, Inventaire du patrimoine



Vue générale.

39, Château-Chalon

N° de l'illustration : 19743900720Z

Date : 1974

Auteur : Guy Forestier

Reproduction soumise à autorisation du titulaire des droits d'exploitation

© Région Bourgogne-Franche-Comté, Inventaire du patrimoine



Statue de la Vierge : vue d'ensemble.
39, Château-Chalon

N° de l'illustration : 19743900721Z

Date : 1974

Auteur : Guy Forestier

Reproduction soumise à autorisation du titulaire des droits d'exploitation

© Région Bourgogne-Franche-Comté, Inventaire du patrimoine



Façade latérale gauche.
39, Château-Chalon

N° de l'illustration : 19743900681Z

Date : 1974

Auteur : Guy Forestier

Reproduction soumise à autorisation du titulaire des droits d'exploitation

© Région Bourgogne-Franche-Comté, Inventaire du patrimoine



Vue de l'emplacement de l'abbaye.

39, Château-Chalon

N° de l'illustration : 19813900048X

Date : 1981

Auteur : Yves Sancey

Reproduction soumise à autorisation du titulaire des droits d'exploitation

© Région Bourgogne-Franche-Comté, Inventaire du patrimoine



Vue rapprochée depuis le sud-est.

39, Château-Chalon

N° de l'illustration : 19813900325X

Date : 1981

Auteur : Dominique Dominguez

Reproduction soumise à autorisation du titulaire des droits d'exploitation

© Région Bourgogne-Franche-Comté, Inventaire du patrimoine



La maison canoniale.
39, Château-Chalon

N° de l'illustration : 19813900049X

Date : 1981

Auteur : Yves Sancey

Reproduction soumise à autorisation du titulaire des droits d'exploitation

© Région Bourgogne-Franche-Comté, Inventaire du patrimoine



Le château-fort, vu depuis le sud.

39, Château-Chalon


N° de l'illustration : 19813900309X

Date : 1981

Auteur : Dominique Dominguez

Reproduction soumise à autorisation du titulaire des droits d'exploitation

© Région Bourgogne-Franche-Comté, Inventaire du patrimoine



Fontaine publique du milieu du 19e siècle.
39, Château-Chalon

N° de l'illustration : 19743900729Z

Date : 1974

Auteur : Guy Forestier

Reproduction soumise à autorisation du titulaire des droits d'exploitation

© Région Bourgogne-Franche-Comté, Inventaire du patrimoine



Maison de vigneron (?) cadastrée 1965 AB 186, située rue de la Roche : façade antérieure.
39, Château-Chalon

N° de l'illustration : 19743900134Z

Date : 1974

Auteur : F. Pernin

Reproduction soumise à autorisation du titulaire des droits d'exploitation

© Région Bourgogne-Franche-Comté, Inventaire du patrimoine



Maison avec tour d'angle située rue de la Roche.
39, Château-Chalon

N° de l'illustration : 19743900749Z

Date : 1974

Auteur : Guy Forestier

Reproduction soumise à autorisation du titulaire des droits d'exploitation

© Région Bourgogne-Franche-Comté, Inventaire du patrimoine



Maison à deux niveaux située rue de l'Eglise.
39, Château-Chalon

N° de l'illustration : 19743900752Z

Date : 1974

Auteur : Guy Forestier

Reproduction soumise à autorisation du titulaire des droits d'exploitation

© Région Bourgogne-Franche-Comté, Inventaire du patrimoine



Façade antérieure.
39, Château-Chalon

N° de l'illustration : 19823900071X

Date : 1982

Auteur : Yves Sancey

Reproduction soumise à autorisation du titulaire des droits d'exploitation

© Région Bourgogne-Franche-Comté, Inventaire du patrimoine



Façade antérieure.
39, Château-Chalon

N° de l'illustration : 19813900052X

Date : 1981

Auteur : Yves Sancey

Reproduction soumise à autorisation du titulaire des droits d'exploitation

© Région Bourgogne-Franche-Comté, Inventaire du patrimoine



Façade antérieure, vue de face.
39, Château-Chalon

N° de l'illustration : 19813900053X

Date : 1981

Auteur : Yves Sancey

Reproduction soumise à autorisation du titulaire des droits d'exploitation

© Région Bourgogne-Franche-Comté, Inventaire du patrimoine



Façade antérieure.
39, Château-Chalon

N° de l'illustration : 19813900057X

Date : 1981

Auteur : Yves Sancey

Reproduction soumise à autorisation du titulaire des droits d'exploitation

© Région Bourgogne-Franche-Comté, Inventaire du patrimoine



Ferme cadastrée 1965 AB 249 et 252 : façade antérieure.
39, Château-Chalon

N° de l'illustration : 19743900140Z

Date : 1974

Auteur : F. Pernin

Reproduction soumise à autorisation du titulaire des droits d'exploitation

© Région Bourgogne-Franche-Comté, Inventaire du patrimoine



Ferme cadastrée 1965 AB 253, située rue de la Roche : porte de la partie habitation.
39, Château-Chalon

N° de l'illustration : 19743900142Z

Date : 1974

Auteur : F. Pernin

Reproduction soumise à autorisation du titulaire des droits d'exploitation

© Région Bourgogne-Franche-Comté, Inventaire du patrimoine