

PRÉSENTATION DE LA COMMUNE DE LA CHAUX-DU DOMBIEF

Bourgogne-Franche-Comté, Jura
La Chaux-du-Dombief

Dossier IA39001299 réalisé en 2005 revu en
2008

Auteur(s) : Anne-Laure Madinier

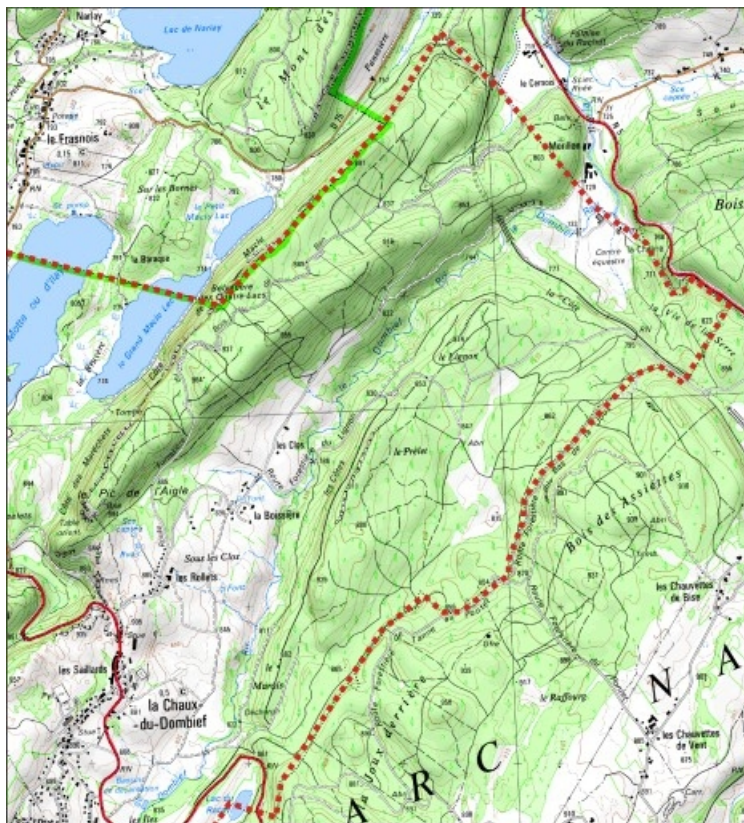


Historique

Village de l'arrondissement de Saint-Claude, situé entre le Grandvaux et la Combe d'Ain, sur le revers oriental d'une montagne, limité au sud par Saint-Pierre et La Chaumusse, à l'est par Châtelneuf, Entre-Deux-Monts et Fort-du-Plasne, et au nord par le Franois. Le village est traversé par la nationale 5 reliant Paris à Genève. La commune d'Illay a été réunie à celle de La Chaux-du-Dombief en 1813. D'après Rousset, au 19^{ème} siècle, les maisons étaient échelonnées sur les bords de la rue principale et la plupart se touchaient, ce qui donnait à ce lieu l'aspect d'une petite ville. Les maisons étaient généralement construites en pierre et couvertes en bardeaux, et étaient surélevées de plusieurs étages. Les habitants se rendaient dans toute la France pour se livrer au commerce et surtout aux entreprises du roulage. Leur autre ressource était la production de fromage. Rousset fait état des biens communaux qui se composaient d'une église, d'un cimetière, d'un presbytère, d'une maison commune renfermant la mairie, les logements de l'instituteur, de l'institutrice, leurs salles d'étude, d'un magasin des pompes et de trois pompes à incendie, de dix fontaines avec abreuvoir et de six lavoirs. En 1790, la commune comptait 864 habitants, en 1846 : 985 et en 1851 : 947. Lors de son dernier recensement en 2004, l'INSEE comptabilisait 532 habitants. La commune de La Chaux-du-Dombief, communauté de communes de La Grandvallièrre est aujourd'hui composée d'un centre et de plusieurs hameaux dispersés sur une superficie de 21,65 km² : Sur l'Otat au sud ; les Saillards, les Rollets, les Rousselets, et la Boissière au nord.

Informations complémentaires

© Région Bourgogne-Franche-Comté, Inventaire du patrimoine



Carte des limites de la commune, partie nord-est. Extrait de la carte IGN, échelle 1/25 000 ; SCAN 25 (c) IGN - 2008, Licence n° 2008CISE29-68.

39, La Chaux-du-Dombief

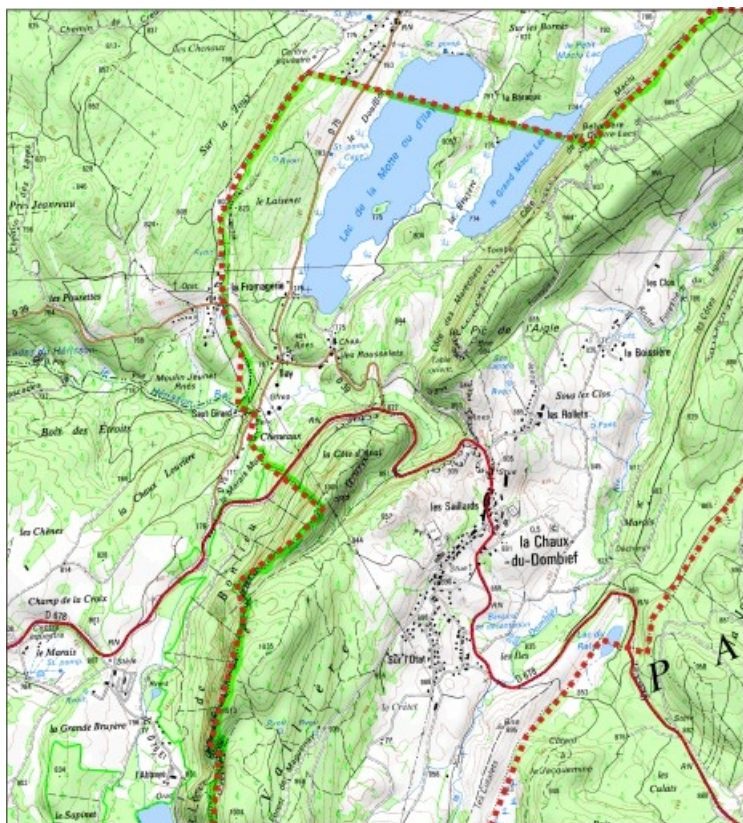
N° de l'illustration : 20113900006NUDA

Date : 2011

Auteur : André Céréza

Reproduction soumise à autorisation du titulaire des droits d'exploitation

© Région Bourgogne-Franche-Comté, Inventaire du patrimoine



Carte des limites de la commune, partie centre. Extrait de la carte IGN, échelle 1/25 000 ; SCAN 25 (c) IGN - 2008, Licence n° 2008CISE29-68.

39, La Chaux-du-Dombief

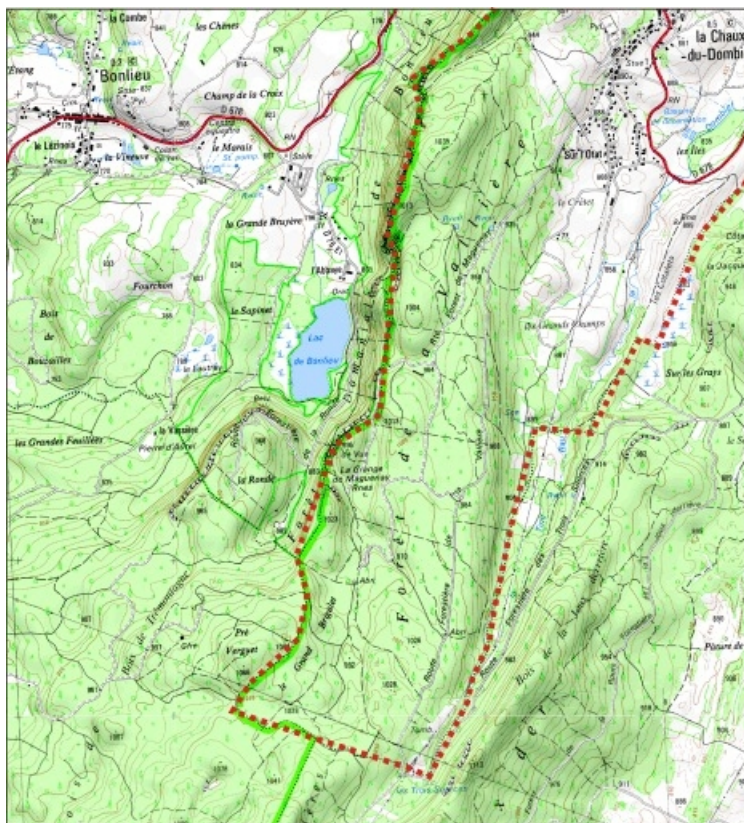
N° de l'illustration : 20113900007NUDA

Date : 2011

Auteur : André Céréza

Reproduction soumise à autorisation du titulaire des droits d'exploitation

© Région Bourgogne-Franche-Comté, Inventaire du patrimoine



Carte des limites de la commune, partie sud. Extrait de la carte IGN, échelle 1/25 000 ; SCAN 25 (c) IGN - 2008, Licence n° 2008CISE29-68.

39, La Chaux-du-Dombief

N° de l'illustration : 20113900008NUDA

Date : 2011

Auteur : André Céréza

Reproduction soumise à autorisation du titulaire des droits d'exploitation

© Région Bourgogne-Franche-Comté, Inventaire du patrimoine



Vue générale de la façade antérieure.

39, La Chaux-du-Dombief, 20 rue des Saillards

N° de l'illustration : 20083900570NUC1A

Date : 2008

Auteur : Anne-Laure Madinier

Reproduction soumise à autorisation du titulaire des droits d'exploitation

© Région Bourgogne-Franche-Comté, Inventaire du patrimoine



Vue générale sur la façade latérale et le clocher.

39, La Chaux-du-Dombief Grande Rue

N° de l'illustration : 20083900582NUC1A

Date : 2008

Auteur : Anne-Laure Madinier

Reproduction soumise à autorisation du titulaire des droits d'exploitation

© Région Bourgogne-Franche-Comté, Inventaire du patrimoine



Façade et pignon sur rue.

39, La Chaux-du-Dombief, 1 allée des Sapins

N° de l'illustration : 20103900430NUC1A

Date : 2010

Auteur : André Céréza

Reproduction soumise à autorisation du titulaire des droits d'exploitation

© Région Bourgogne-Franche-Comté, Inventaire du patrimoine



Vue générale.

39, La Chaux-du-Dombief Saillards

N° de l'illustration : 20083900580NUC1A

Date : 2008

Auteur : Anne-Laure Madinier

Reproduction soumise à autorisation du titulaire des droits d'exploitation

© Région Bourgogne-Franche-Comté, Inventaire du patrimoine



Vue de trois quarts sur façade antérieure.

39, La Chaux-du-Dombief, 1 Grande Rue

N° de l'illustration : 20083900583NUC1A

Date : 2008

Auteur : Anne-Laure Madinier

Reproduction soumise à autorisation du titulaire des droits d'exploitation

© Région Bourgogne-Franche-Comté, Inventaire du patrimoine



Vue générale sur façade antérieure.

39, La Chaux-du-Dombief, 20 Grande Rue

N° de l'illustration : 20083900593NUC1A

Date : 2008

Auteur : Anne-Laure Madinier

Reproduction soumise à autorisation du titulaire des droits d'exploitation

© Région Bourgogne-Franche-Comté, Inventaire du patrimoine



Vue de trois quarts sur façades antérieure et latérale.

39, La Chaux-du-Dombief

N° de l'illustration : 20083900596NUC1A

Date : 2008

Auteur : Anne-Laure Madinier

Reproduction soumise à autorisation du titulaire des droits d'exploitation

© Région Bourgogne-Franche-Comté, Inventaire du patrimoine



Vue générale.

39, La Chaux-du-Dombief rue des Cascades, lieudit : les Rousselets

N° de l'illustration : 20083900553NUC1A

Date : 2008

Auteur : Anne-Laure Madinier

Reproduction soumise à autorisation du titulaire des droits d'exploitation

© Région Bourgogne-Franche-Comté, Inventaire du patrimoine



Façade antérieure et pignon essenté vus de trois quarts.
39, La Chaux-du-Dombief

N° de l'illustration : 20083900544NUC1A

Date : 2008

Auteur : Anne-Laure Madinier

Reproduction soumise à autorisation du titulaire des droits d'exploitation

© Région Bourgogne-Franche-Comté, Inventaire du patrimoine



Vue générale.

39, La Chaux-du-Dombief rue des Cascades, lieudit : les Rousselets

N° de l'illustration : 20083900539NUC1A

Date : 2008

Auteur : Anne-Laure Madinier

Reproduction soumise à autorisation du titulaire des droits d'exploitation

© Région Bourgogne-Franche-Comté, Inventaire du patrimoine



Façade antérieure.

39, La Chaux-du-Dombief rue des Cascades, lieudit : les Rousselets

N° de l'illustration : 20083900537NUC1A

Date : 2008

Auteur : Anne-Laure Madinier

Reproduction soumise à autorisation du titulaire des droits d'exploitation

© Région Bourgogne-Franche-Comté, Inventaire du patrimoine



Façade antérieure vue de trois quarts.

39, La Chaux-du-Dombief, 6 rue de la Boissière, lieudit : la Boissière

N° de l'illustration : 20083900560NUC1A

Date : 2008

Auteur : Anne-Laure Madinier

Reproduction soumise à autorisation du titulaire des droits d'exploitation

© Région Bourgogne-Franche-Comté, Inventaire du patrimoine



Vue générale de la façade antérieure.

39, La Chaux-du-Dombief, 5 chemin de la Boissière, lieudit : la Boissière

N° de l'illustration : 20083900557NUC1A

Date : 2008

Auteur : Anne-Laure Madinier

Reproduction soumise à autorisation du titulaire des droits d'exploitation

© Région Bourgogne-Franche-Comté, Inventaire du patrimoine



Vue d'ensemble.

39, La Chaux-du-Dombief chemin de la Boissière, lieudit : la Boissière

N° de l'illustration : 20083900558NUC1A

Date : 2008

Auteur : Anne-Laure Madinier

Reproduction soumise à autorisation du titulaire des droits d'exploitation

© Région Bourgogne-Franche-Comté, Inventaire du patrimoine



Vue générale sur façade antérieure et pignon nord.

39, La Chaux-du-Dombief, 56 Grande Rue, lieudit : sur l' Otat

N° de l'illustration : 20083900616NUC1A

Date : 2008

Auteur : Anne-Laure Madinier

Reproduction soumise à autorisation du titulaire des droits d'exploitation

© Région Bourgogne-Franche-Comté, Inventaire du patrimoine



Vue de trois quarts sur façade latérale, pignon nord-est et véranda.

39, La Chaux-du-Dombief, 35 Grande Rue, lieudit : sur l' Otat

N° de l'illustration : 20083900615NUC1A

Date : 2008

Auteur : Anne-Laure Madinier

Reproduction soumise à autorisation du titulaire des droits d'exploitation

© Région Bourgogne-Franche-Comté, Inventaire du patrimoine



Vue de trois quarts sur façade antérieure et pignon nord-est.

39, La Chaux-du-Dombief, 76 rue de l' Otat, lieudit : sur l' Otat

N° de l'illustration : 20083900609NUC1A

Date : 2008

Auteur : Anne-Laure Madinier

Reproduction soumise à autorisation du titulaire des droits d'exploitation

© Région Bourgogne-Franche-Comté, Inventaire du patrimoine



Vue sur l'ensemble hydraulique.

39, La Chaux-du-Dombief Grande Rue, lieudit : sur l' Otat

N° de l'illustration : 20083900608NUC1A

Date : 2008

Auteur : Anne-Laure Madinier

Reproduction soumise à autorisation du titulaire des droits d'exploitation

© Région Bourgogne-Franche-Comté, Inventaire du patrimoine



Vue générale sur la statue.

39, La Chaux-du-Dombief R.N. 78, lieudit : sur l' Otat

N° de l'illustration : 20083900613NUC1A

Date : 2008

Auteur : Anne-Laure Madinier

Reproduction soumise à autorisation du titulaire des droits d'exploitation

© Région Bourgogne-Franche-Comté, Inventaire du patrimoine



Façade antérieure vue de trois quarts.

39, La Chaux-du-Dombief, 13 rue des Saillards

N° de l'illustration : 20083900576NUC1A

Date : 2008

Auteur : Anne-Laure Madinier

Reproduction soumise à autorisation du titulaire des droits d'exploitation

© Région Bourgogne-Franche-Comté, Inventaire du patrimoine



Vue générale de la façade antérieure.

39, La Chaux-du-Dombief, 2 rue des Saillards

N° de l'illustration : 20083900578NUC1A

Date : 2008

Auteur : Anne-Laure Madinier

Reproduction soumise à autorisation du titulaire des droits d'exploitation

© Région Bourgogne-Franche-Comté, Inventaire du patrimoine



Vue générale de la façade antérieure.

39, La Chaux-du-Dombief

N° de l'illustration : 20083900572NUC1A

Date : 2008

Auteur : Anne-Laure Madinier

Reproduction soumise à autorisation du titulaire des droits d'exploitation

© Région Bourgogne-Franche-Comté, Inventaire du patrimoine



Vue générale de la façade antérieure.

39, La Chaux-du-Dombief, 22 rue des Saillards

N° de l'illustration : 20083900571NUC1A

Date : 2008

Auteur : Anne-Laure Madinier

Reproduction soumise à autorisation du titulaire des droits d'exploitation

© Région Bourgogne-Franche-Comté, Inventaire du patrimoine



Vue générale.

39, La Chaux-du-Dombief rue des Saillards, lieudit : les Saillards

N° de l'illustration : 20103900429NUC1A

Date : 2010

Auteur : André Céréza

Reproduction soumise à autorisation du titulaire des droits d'exploitation

© Région Bourgogne-Franche-Comté, Inventaire du patrimoine



Vue générale.

39, La Chaux-du-Dombief R. N. 78, lieudit : les Saillards

N° de l'illustration : 20083900555NUC1A

Date : 2008

Auteur : Anne-Laure Madinier

Reproduction soumise à autorisation du titulaire des droits d'exploitation

© Région Bourgogne-Franche-Comté, Inventaire du patrimoine