

GENDARMERIE PUIS IMMEUBLE

Bourgogne-Franche-Comté, Jura
Morez
168 rue de la République

Dossier IA39001242 réalisé en 2000 revu en 2009

Auteur(s) : Laurent Poupard



Historique

Attesté sur le plan cadastral de 1822, le bâtiment est édifié pour la brigade de gendarmerie royale créée à Morez en 1770. L'entrepreneur Félix-Aimé Prost (de Morbier) construit de 1841 à 1843, en face à lui et sur des plans de l'architecte d'arrondissement Claude-Marie Dalloz, une nouvelle gendarmerie (détruite au 20^e siècle). Le bâtiment est alors racheté par cet entrepreneur et modifié par lui ou par son successeur (le lunetier Auguste Michaud) entre 1843 et 1855 : transformation en immeuble, extension de deux travées au sud et surélévation d'un deuxième étage. Le corps au nord et l'aile à l'ouest datent peut-être de cette époque. Le site est occupé par l'épicerie et commerce de farines et grains d'André Lamy en 1934, par un cabinet d'architectes en 2000.

Période(s) principale(s) : 2^e moitié 18^e siècle

Période(s) secondaire(s) : milieu 19^e siècle

Auteur(s) de l'oeuvre :

Félix-Aimé Prost (entrepreneur, attribution par source)

Description

Les bâtiments ont des murs en moellons calcaires enduits, deux étages carrés et un comble à surcroît, des élévations à travées et une toiture métallique. La façade de l'ancienne gendarmerie sur la rue de la République compte sept travées, percées de fenêtres à linteau délardé en arc segmentaire à l'exception de celles du rez-de-chaussée, largement remaniées. La distribution s'y effectue à l'aide d'un escalier tournant en bois, accessible depuis le couloir central. Au premier étage, ce dernier ouvre sur un escalier droit en pierre plaqué contre l'élévation postérieure, desservant la cour et, à l'aide d'une coursière en béton, le premier étage du corps en retour. Ce corps est largement éclairé aux deux étages carrés par des fenêtres lunetières. Il s'appuie contre un troisième corps de bâtiment, fermant la cour à l'ouest, dont le rez-de-chaussée est partiellement voûté en berceau plein-cintre. L'escalier en équerre qui le traverse et donne accès aux jardins en terrasse a été refait en béton (sa première volée se développe à l'extérieur). Ces deux corps secondaires - à usage de communs, ateliers et logements - sont coiffés d'un appentis métallique.

Éléments descriptifs

Murs : calcaire, moellon, enduit

Toit : métal en couverture

Étages : 2 étages carrés, comble à surcroît

Couvrement : voûte en berceau plein-cintre

Élévation : élévation à travées

Escaliers : escalier dans-oeuvre, escalier tournant à retours avec jour, en charpente; escalier de distribution extérieur, escalier droit, en maçonnerie; escalier de distribution, escalier en équerre

Typologie : baie lunetière, immeuble avec atelier

Sources documentaires

Documents figurés

- **Projet de caserne de gendarmerie pour la Ville de Morez. Plan général, 1841.**

Projet de caserne de gendarmerie pour la Ville de Morez. Plan général, 1841. Dessin (plume, lavis), 15 février 1841, échelle 1:500, par Dalloz, Claude-Marie (architecte d'arrondissement)

Lieu de conservation : Archives communales, Morez- Cote du document : M 37.2

Informations complémentaires

- **Voir le dossier numérisé** : <https://patrimoine.bourgognefranchecomte.fr/gtrudov/IA39001242/index.htm>

Observations :

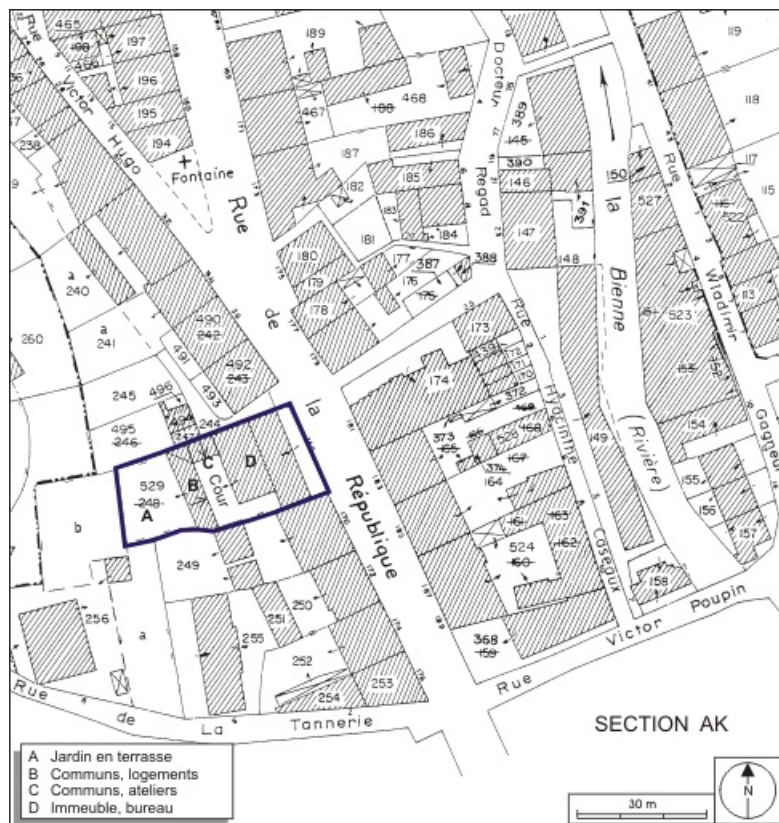
Les baies lunetières sont des baies de petit module, souvent à encadrement de bois, qui signalent la présence d'un atelier (de lunetier ou d'horloger).

Aire d'étude et canton : Morez

Dénomination : gendarmerie, immeuble

Parties constituantes non étudiées : bureau, logement, communs, atelier, cour, jardin

© Région Bourgogne-Franche-Comté, Inventaire du patrimoine



Plan-masse et de situation. Extrait du plan cadastral, 1980, section AI, échelle 1:1000.
39, Morez, 168 rue de la République

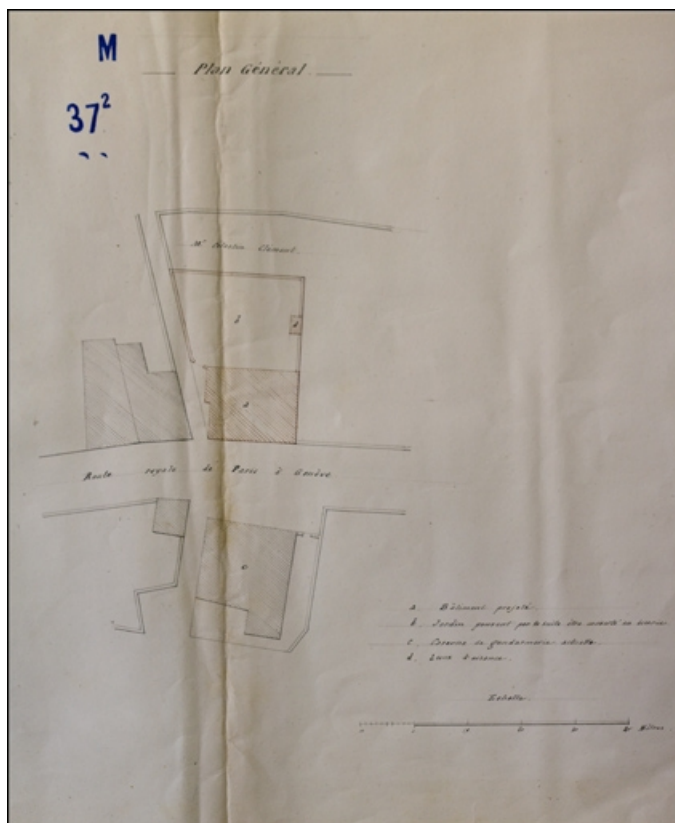
N° de l'illustration : 20093900299NUDA

Date : 2009

Auteur : André Céréza

Reproduction soumise à autorisation du titulaire des droits d'exploitation

© Région Bourgogne-Franche-Comté, Inventaire du patrimoine



Projet de caserne de gendarmerie pour la Ville de Morez. Plan général, 1841.

39, Morez, 168 rue de la République

Source :

Dessin (plume, lavis), 15 février 1841, échelle 1:500, par Dalloz, Claude-Marie (architecte d'arrondissement). Lieu de conservation : Archives communales, Morez. Cote : M 37.2

Lieu de conservation : Archives communales, Morez - Cote du document : M 37.2

N° de l'illustration : 20103900029NUC2A

Date : 2010

Auteur : Yves Sancey

Reproduction soumise à autorisation du titulaire des droits d'exploitation

© Région Bourgogne-Franche-Comté, Inventaire du patrimoine



Elévation antérieure.

39, Morez, 168 rue de la République

N° de l'illustration : 20103900353NUC2A

Date : 2010

Auteur : Yves Sancey

Reproduction soumise à autorisation du titulaire des droits d'exploitation

© Région Bourgogne-Franche-Comté, Inventaire du patrimoine



Balcon de la porte-fenêtre centrale.

39, Morez, 168 rue de la République

N° de l'illustration : 20033900388X

Date : 2003

Auteur : Yves Sancey

Reproduction soumise à autorisation du titulaire des droits d'exploitation

© Région Bourgogne-Franche-Comté, Inventaire du patrimoine



Fenêtres du deuxième étage.

39, Morez, 168 rue de la République

N° de l'illustration : 20033900391X

Date : 2003

Auteur : Yves Sancey

Reproduction soumise à autorisation du titulaire des droits d'exploitation

© Région Bourgogne-Franche-Comté, Inventaire du patrimoine



Corniche et corbeaux.

39, Morez, 168 rue de la République


N° de l'illustration : 20033900392X

Date : 2003

Auteur : Yves Sancey

Reproduction soumise à autorisation du titulaire des droits d'exploitation

© Région Bourgogne-Franche-Comté, Inventaire du patrimoine



Ancre en A, apparente sur le mur pignon nord.

39, Morez, 168 rue de la République

N° de l'illustration : 20033900393X

Date : 2003

Auteur : Yves Sancey

Reproduction soumise à autorisation du titulaire des droits d'exploitation

© Région Bourgogne-Franche-Comté, Inventaire du patrimoine



Escalier tournant : première volée.

39, Morez, 168 rue de la République

N° de l'illustration : 20033900394X

Date : 2003

Auteur : Yves Sancey

Reproduction soumise à autorisation du titulaire des droits d'exploitation

© Région Bourgogne-Franche-Comté, Inventaire du patrimoine



Escalier tournant : départ de la rampe d'appui.

39, Morez, 168 rue de la République

N° de l'illustration : 20033900395X

Date : 2003

Auteur : Yves Sancey

Reproduction soumise à autorisation du titulaire des droits d'exploitation

© Région Bourgogne-Franche-Comté, Inventaire du patrimoine



Vue d'ensemble de la cour et du corps de bâtiment en retour (communs et ateliers).
39, Morez, 168 rue de la République

N° de l'illustration : 20033900389X

Date : 2003

Auteur : Yves Sancey

Reproduction soumise à autorisation du titulaire des droits d'exploitation

© Région Bourgogne-Franche-Comté, Inventaire du patrimoine



Corps de bâtiment occidental (communs et logements).

39, Morez, 168 rue de la République

N° de l'illustration : 20033900390X

Date : 2003

Auteur : Yves Sancey

Reproduction soumise à autorisation du titulaire des droits d'exploitation

© Région Bourgogne-Franche-Comté, Inventaire du patrimoine