HÔTEL

Bourgogne-Franche-Comté, Jura
Morez
147 rue de la République

Dossier IA39000745 réalisé en 2000 revu en 2009

Auteur(s) : Laurent Poupard

Historique

En 1812 (date portée sur le linteau de la porte-fenêtre du premier étage), la famille Ogier se fait construire un hôtel en bordure du nouveau tracé de la rue principale. Riche industriel horloger, Louis Ogier (1787-1838) est maire de Morez de 1831 à 1838. Le bâtiment remplace une maison représentée sur un plan de 1748 et appartenant à un nommé Dolard, vraisemblablement le maître de forges Jean-Baptiste Dolard (1680-1750), propriétaire d'usines métallurgiques dans le bas de Morez dont la première tréfilerie de Franche-Comté (dans le quartier, Dolard possède les terres et maisons allant des actuels numéros 147 à 159 rue de la République et l'ensemble du pré à l'arrière). En 2000, le rez-de-chaussée de l'immeuble est occupé par une extension du laboratoire d'analyses médicales voisin (au n° 145) et une graineterie.

Période(s) principale(s) : 1er quart 19e siècle
Dates : 1812 (porte la date)

Personne(s) liée(s) à l'histoire de l'œuvre :
Louis Ogier (propriétaire, attribution par travaux historiques)

Description

Les bâtiments ont des murs en moellons calcaires enduits et une couverture métallique. Desservi par un escalier tournant à retours sans jour en maçonnerie (au nord), l'hôtel compte un sous-sol, deux étages carrés et un comble. Il présente une élévation ordonnancée marquée par la superposition de trois baies en arc segmentaire : une porte cochère, une porte-fenêtre et une fenêtre, ces deux dernières chacune avec son balcon. Il se prolonge vers l'est par deux ailes en retour, de même hauteur que lui. Les deux corps de bâtiment dans leur axe, adossés au mur de soutènement du jardin, étaient des dépendances (remise, etc.) et ont été converties en logements. Leurs baies ont un linteau délardé en arc segmentaire au rez-de-chaussée. Leur étage carré (desservi par une coursière pour celui au nord) est, comme les ailes, coiffé d'un toit à croupe. L'hôtel a un toit à pignons couverts et les deux garages récents en rez-de-chaussée, placés entre les ailes et les anciennes dépendances, un toit en appentis. Une niche, à voûte en berceau déprimé, ménagée dans le mur de soutènement abrite la vasque en pierre d'une fontaine (150 cm l x 110 la x 80 h).

Eléments descriptifs

Murs : calcaire, moellon, enduit partiel
Toit : métal en couverture
Etages : sous-sol, 2 étages carrés, étage de comble
Couvrement : voûte en berceau
Élévation : élévation ordonnancée
Escaliers : escalier dans-oeuvre, escalier tournant à retours sans jour, en maçonnerie

Sources documentaires

Documents figurés

- **Plan géométrique d'un chemin contesté à Morez par le Sr Chavin et par le Sr Reverchon dud[it] lieu, fait par Jean Gaspard Fournier [... Détail], 1748.**
  Plan géométrique d'un chemin contesté à Morez par le Sr Chavin et par le Sr Reverchon dud[it] lieu, fait par Jean Gaspard Fournier [... Détail], 1748. Dessin (plume, lavis), 17 décembre 1748, échelle graphique de 15 perches. Le n° 54 désigne les propriétés Dolard ; l'ancien bâtiment est celui situé à gauche.
  Lieu de conservation : Musée de la Lunette, Morez

Informations complémentaires

- **Voir le dossier numérisé :** https://patrimoine.bourgognefranchecomte.fr/gtrudov/IA39000745/index.htm

Aire d'étude et canton : Morez

Dénomination : hôtel

Parties constituantes non étudiées : boutique, logement, fontaine, mur de soutènement, cour, jardin

© Région Bourgogne-Franche-Comté, Inventaire du patrimoine

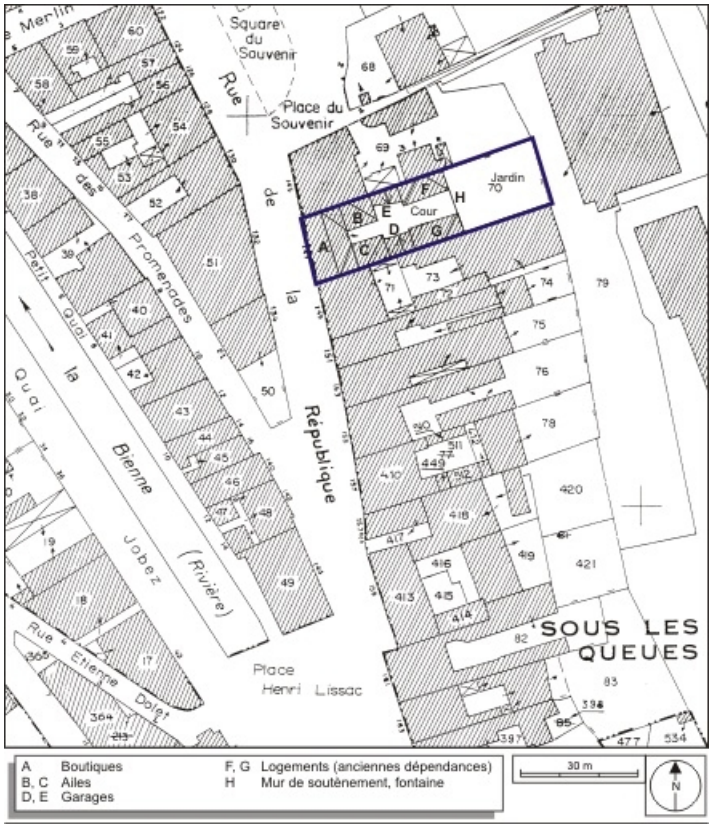

Plan-masse et de situation. Extrait du plan cadastral, 1980, section AI, échelle 1:1000.
39, Morez, 147 rue de la République

N° de l'illustration : 20093900286NUDA
Date : 2009
Auteur : André Céréza
Reproduction soumise à autorisation du titulaire des droits d'exploitation
© Région Bourgogne-Franche-Comté, Inventaire du patrimoine



Plan géométrique d'un chemin contesté à Morez par le Sr Chavin et par le Sr Reverchon dud[it] lieu, fait par Jean Gaspard Fournier [... Détail], 1748.
39, Morez, 147 rue de la République

Source :
Dessin (plume, lavis), 17 décembre 1748, échelle graphique de 15 perches. Le n° 54 désigne les propriétés Dolard ; l'ancien bâtiment est celui situé à gauche, par Fournier, Jean-Gaspard. Lieu de conservation : Musée de la Lunette, Morez
Lieu de conservation : Musée de la Lunette, Morez

N° de l'illustration : 20103900098NUC2A
Date : 2010
Auteur : Yves Sancey
Reproduction soumise à autorisation du titulaire des droits d'exploitation
© Région Bourgogne-Franche-Comté, Inventaire du patrimoine

Vue d'ensemble de la façade antérieure.
39, Morez, 147 rue de la République

N° de l'illustration : 20103900444NUC2A
Date : 2010
Auteur : Yves Sancey
Reproduction soumise à autorisation du titulaire des droits d'exploitation
© Région Bourgogne-Franche-Comté, Inventaire du patrimoine

Façade antérieure, de trois quarts droite.
39, Morez, 147 rue de la République

N° de l'illustration : 20033900748X
Date : 2003
Auteur : Yves Sancey
Reproduction soumise à autorisation du titulaire des droits d'exploitation
© Région Bourgogne-Franche-Comté, Inventaire du patrimoine

Porte-fenêtre et balcon du premier étage.
39, Morez, 147 rue de la République

N° de l'illustration : 20033900749X
Date : 2003
Auteur : Yves Sancey
Reproduction soumise à autorisation du titulaire des droits d'exploitation
© Région Bourgogne-Franche-Comté, Inventaire du patrimoine

Linteau daté de la porte-fenêtre du premier étage.
39, Morez, 147 rue de la République

N° de l'illustration : 20033900762X
Date : 2003
Auteur : Yves Sancey
Reproduction soumise à autorisation du titulaire des droits d'exploitation
© Région Bourgogne-Franche-Comté, Inventaire du patrimoine

Fenêtres et balcon du deuxième étage.
39, Morez, 147 rue de la République

N° de l'illustration : 20033900750X
Date : 2003
Auteur : Yves Sancey
Reproduction soumise à autorisation du titulaire des droits d'exploitation
© Région Bourgogne-Franche-Comté, Inventaire du patrimoine

Vue d'ensemble de la façade postérieure et de la cour.
39, Morez, 147 rue de la République

N° de l'illustration : 20033900751X
Date : 2003
Auteur : Yves Sancey
Reproduction soumise à autorisation du titulaire des droits d'exploitation
© Région Bourgogne-Franche-Comté, Inventaire du patrimoine

Escalier.
39, Morez, 147 rue de la République

N° de l'illustration : 20033900757X
Date : 2003
Auteur : Yves Sancey
Reproduction soumise à autorisation du titulaire des droits d'exploitation
© Région Bourgogne-Franche-Comté, Inventaire du patrimoine

Porte principale : poignée en forme de main.
39, Morez, 147 rue de la République

N° de l'illustration : 20033900759X
Date : 2003
Auteur : Yves Sancey
Reproduction soumise à autorisation du titulaire des droits d'exploitation
© Région Bourgogne-Franche-Comté, Inventaire du patrimoine

Porte principale : serrure et fermeture intérieure.
39, Morez, 147 rue de la République

N° de l'illustration : 20033900760X
Date : 2003
Auteur : Yves Sancey
Reproduction soumise à autorisation du titulaire des droits d'exploitation
© Région Bourgogne-Franche-Comté, Inventaire du patrimoine

Porte principale : détail de la serrure.
39, Morez, 147 rue de la République

N° de l'illustration : 20033900761X
Date : 2003
Auteur : Yves Sancey
Reproduction soumise à autorisation du titulaire des droits d'exploitation
© Région Bourgogne-Franche-Comté, Inventaire du patrimoine

Vue d'ensemble de la cour et des anciennes dépendances.
39, Morez, 147 rue de la République

N° de l'illustration : 20033900752X
Date : 2003
Auteur : Yves Sancey
Reproduction soumise à autorisation du titulaire des droits d'exploitation
© Région Bourgogne-Franche-Comté, Inventaire du patrimoine

Ancienne dépendance nord.
39, Morez, 147 rue de la République

N° de l'illustration : 20033900753X
Date : 2003
Auteur : Yves Sancey
Reproduction soumise à autorisation du titulaire des droits d'exploitation
© Région Bourgogne-Franche-Comté, Inventaire du patrimoine

Mur de soutènement, niche et fontaine.
39, Morez, 147 rue de la République

N° de l'illustration : 20103900448NUC2A
Date : 2010
Auteur : Yves Sancey
Reproduction soumise à autorisation du titulaire des droits d'exploitation
© Région Bourgogne-Franche-Comté, Inventaire du patrimoine



Fontaine.
39, Morez, 147 rue de la République

N° de l'illustration : 20033900756X
Date : 2003
Auteur : Yves Sancey
Reproduction soumise à autorisation du titulaire des droits d'exploitation
© Région Bourgogne-Franche-Comté, Inventaire du patrimoine