MAISON

Bourgogne-Franche-Comté, Jura
Morez
6 rue de la Paix

Dossier IA39000724 réalisé en 2000 revu en 2009

Auteur(s) : Laurent Poupard

Historique

La maison est bâtie pour Richard Pini au début des années 1930 (avant 1933), au sein d'un lotissement créé par l'industriel Jules Jacquemin et dont le cahier des charges a été établi le 11 janvier 1929. Elle est certainement l'oeuvre du même architecte qui a construit les logements de l'usine de lunetterie Pelletier et Cok aux 8 à 12 de la rue (voir ce dossier), édifiés eux aussi dans le cadre de la loi Loucheur et semblables par leur volume et leur type de toiture.

Période(s) principale(s) : 2e quart 20e siècle

Description

La maison compte un étage de soubassement, un étage carré et un étage en surcroît, desservis par un escalier dans oeuvre donnant sur la façade sud. Elle a des murs en moellons calcaires enduits et est coiffée d'un toit en carène, revêtu de tuiles mécaniques et de métal. Les terrasses du jardin sont accessibles par un escalier isolé droit.

Eléments descriptifs

Murs : calcaire, moellon, enduit
Toit : tuile mécanique, métal en couverture
Etages : étage de soubassement, 1 étage carré, étage en surcroît
Escaliers : escalier dans-oeuvre, escalier isolé, escalier droit

Sources documentaires

Documents figurés

- **Lotissement Jules Jacquemin. Plan de lotissement pour construction d'un nouveau quartier avenue de la Gare [plan de détail], 1928.**
  Lotissement Jules Jacquemin. Plan de lotissement pour construction d'un nouveau quartier avenue de la Gare [plan de détail], 1928. Dessin (plume, lavis), 18 décembre 1928, échelle 1:200, par Bailly-Masson, Clovis (architecte voyer)
  Lieu de conservation : Archives communales, Morez- Cote du document : O 96.3

Informations complémentaires

- **Voir le dossier numérisé :** https://patrimoine.bourgognefranchecomte.fr/gtrudov/IA39000724/index.htm

Aire d'étude et canton : Morez

Dénomination : maison

Parties constituantes non étudiées : jardin, escalier indépendant, mur de soutènement

© Région Bourgogne-Franche-Comté, Inventaire du patrimoine

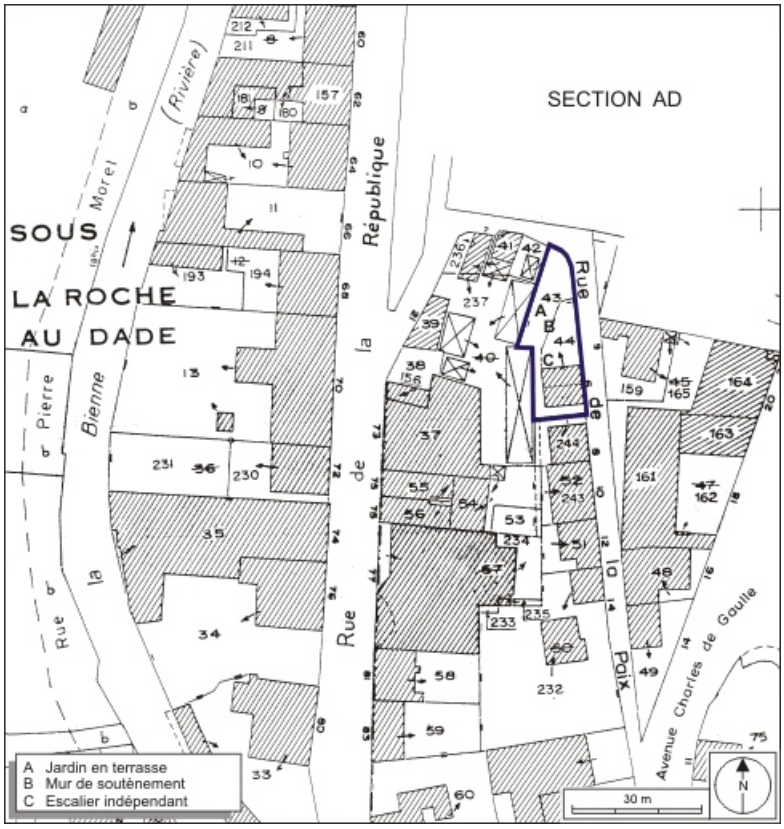

Plan-masse et de situation. Extrait du plan cadastral, 1980, section AE, échelle 1:1000.
39, Morez, 6 rue de la Paix

N° de l'illustration : 20093900265NUDA
Date : 2009
Auteur : André Céréza
Reproduction soumise à autorisation du titulaire des droits d'exploitation
© Région Bourgogne-Franche-Comté, Inventaire du patrimoine

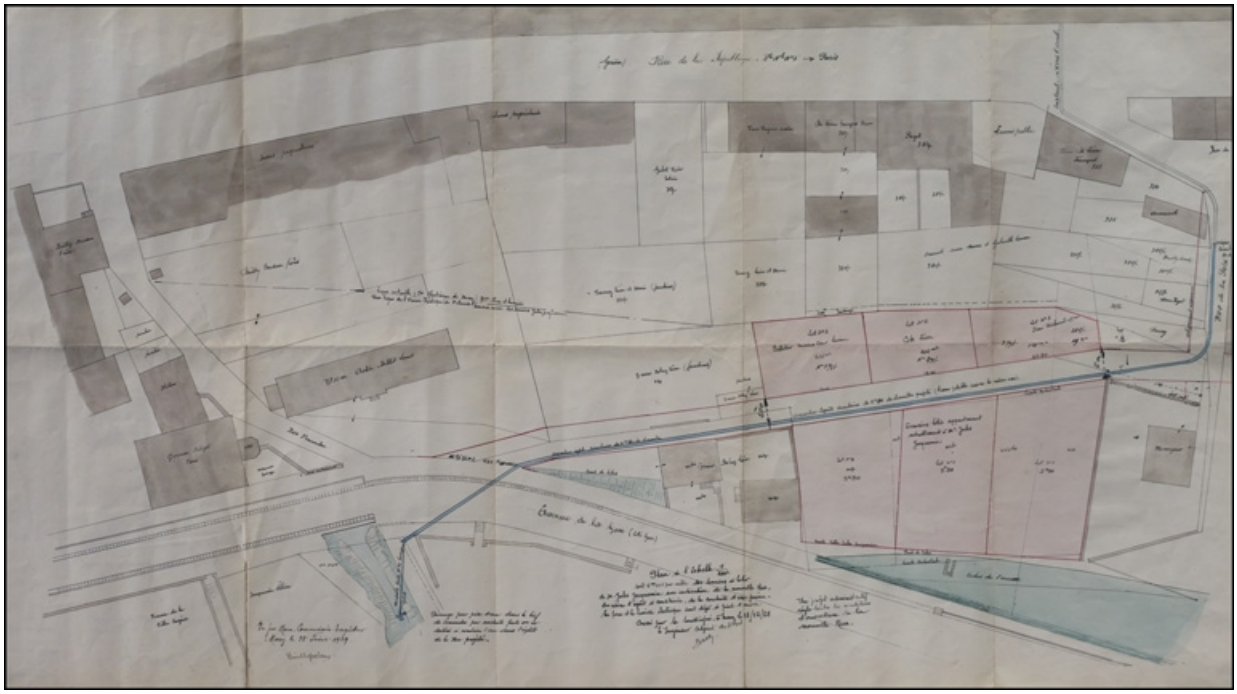

Lotissement Jules Jacquemin. Plan de lotissement pour construction d'un nouveau quartier avenue de la Gare [plan de détail], 1928.
39, Morez, 6 rue de la Paix

Source :
Dessin (plume, lavis), 18 décembre 1928, échelle 1:200, par Bailly-Masson, Clovis (architecte voyer). Lieu de conservation : Archives communales, Morez. Cote : O 96.3
Lieu de conservation : Archives communales, Morez - Cote du document : O 96.3

N° de l'illustration : 20103900111NUC2A
Date : 2010
Auteur : Yves Sancey
Reproduction soumise à autorisation du titulaire des droits d'exploitation
© Région Bourgogne-Franche-Comté, Inventaire du patrimoine



Vue d'ensemble plongeante, depuis le nord-ouest. Les deux bâtiments semblables à droite sont les logements de l'usine Pelletier et Cok.
39, Morez, 6 rue de la Paix

N° de l'illustration : 20033900198X
Date : 2003
Auteur : Yves Sancey
Reproduction soumise à autorisation du titulaire des droits d'exploitation
© Région Bourgogne-Franche-Comté, Inventaire du patrimoine

Façade antérieure, de trois quarts droite. Les deux bâtiments semblables à gauche sont les logements de l'usine Pelletier et Cok.
39, Morez, 6 rue de la Paix

N° de l'illustration : 20033900202X
Date : 2003
Auteur : Yves Sancey
Reproduction soumise à autorisation du titulaire des droits d'exploitation
© Région Bourgogne-Franche-Comté, Inventaire du patrimoine

Façade antérieure : étage carré et étage en surcroît.
39, Morez, 6 rue de la Paix

N° de l'illustration : 20103900483NUC2A
Date : 2010
Auteur : Yves Sancey
Reproduction soumise à autorisation du titulaire des droits d'exploitation
© Région Bourgogne-Franche-Comté, Inventaire du patrimoine

Façade postérieure, de trois quarts gauche.
39, Morez, 6 rue de la Paix

N° de l'illustration : 20033900200X
Date : 2003
Auteur : Yves Sancey
Reproduction soumise à autorisation du titulaire des droits d'exploitation
© Région Bourgogne-Franche-Comté, Inventaire du patrimoine

Façade postérieure.
39, Morez, 6 rue de la Paix

N° de l'illustration : 20033900204X
Date : 2003
Auteur : Yves Sancey
Reproduction soumise à autorisation du titulaire des droits d'exploitation
© Région Bourgogne-Franche-Comté, Inventaire du patrimoine