

LES FONTAINES ET LAVOIRS DE LA VILLE DE MOREZ

Bourgogne-Franche-Comté, Jura
Morez

Dossier IA39000703 réalisé en 2000 revu en
2009

Auteur(s) : Laurent Poupard



Historique

En 1821, Morez compte trois fontaines publiques, plus " vingt particulières avec jet, dont une ferrugineuse que la médecine utilisait autrefois dans certains cas ". Rousset en dénombre au milieu du 19^e siècle une dizaine (la plupart avec abreuvoir), issues de campagnes de constructions ou reconstructions menées dans les années 1840 et 1850 par l'architecte Vital Ponard. Soit, du bas de Morez vers le haut : fontaine - lavoir du Bas des Essards (près du 4 rue Voltaire, bâtie en 1850, détruite), fontaine de la Samaritaine (place Jules Girod, 1700 puis 1840), fontaine - lavoir couverte Ducret et Morel-Jean rue de l'Affaitieux (près du 4 rue Gambetta, 1854, détruite), fontaine (avec lavoir ?) Vuillet-Colin (49 rue de la République, 1844, détruite), fontaine de la place de la Halle ou place d'Armes (place Jean Jaurès, 1838, détruite, architecte Claude-Marie Dalloz), lavoirs couverts quai de la Promenade (près des 4-6 Petit Quai, décennie 1840 - 1851, détruit) et place du Marché (place Henri Lissac, 1^{ère} moitié 19^e siècle - 1851, détruit), fontaine de la place du Marché (1837, place Henri Lissac), fontaine Clément (1845, près du 162 rue de la République, architecte Narcisse Perrard), fontaine - lavoir de la rue des Jardins (1853, rue de la Fontaine, détruite) et fontaine de la Douane (1845, près du 222 rue de la République, détruite). Dans les années 1860, la municipalité prévoit une importante campagne de construction de fontaines et lavoirs, avec reprise de ceux existants et mise en place de statues en fonte. Le projet rédigé par l'architecte Ernest Guillaume (de Saint-Claude) en concerne treize : les fontaines Vuillet, Magaine, du Collège, de la place Lissac, Clément et du haut de Morez, et les lavoirs couverts du bas des Essards, de l'abattoir (5 rue Lamartine), des rues des Jardins, de la Crozatte, de l'Arse (rue Victor Poupin), à Morez Dessus et au quartier Mottet (près du 73 rue de la République). Le 22 avril 1870, la Ville commande à la fonderie d'art J. J. Ducel et Fils (usine à Pocé-sur-Cisse, Indre-et-Loire), qui l'a emporté pour la fourniture du décor en fonte face à la maison Fourment-Houille et Cie (usine du Val d'Osne, Osne-le-Val, Haute-Marne), une Diane à la biche pour la fontaine Clément, trois lions ailés et un groupe sculpté aux trois Grâces pour celle de la place Lissac, un Mercure à tête d'Eole pour celle de la place Jaurès et quatre bornes fontaines (qu'elle décommandera ensuite). Les travaux, adjugés le 12 juillet 1869 à l'entrepreneur morézien Félix Masseron, sont réceptionnés en mai 1875. C'est aussi ce dernier qui transfère à la fin de la décennie le bassin en pierre de la place du Marché à Morez Dessus pour y établir une nouvelle fontaine (18 rue Louis Grandchavin, détruite). En 1883, l'hôpital est doté par l'architecte voyer Emile Jorez d'un lavoir couvert à 2 bassins en bois (16 quai Jobez). Par la suite, l'architecte voyer Lacroix supervise le remplacement de bassins : en 1907 un bassin en fonte est fourni pour le lavoir de la rue Voltaire (déplacé) par Marcel Nicolas-Ricot (fonderie de Varigney, Dampierre-lès-Conflans, Haute-Saône), qui en expédie trois autres à Morez l'année suivante ; en 1908, les bassins en pierre de ce lavoir sont transférés à celui de la rue Gambetta ; en 1912 nouvelle fourniture de bassins en fonte de Varigney pour remplacer ceux en bois de l'hôpital. Si la fontaine devant l'hôtel de ville est démolie dès 1891 lors du réaménagement de la place Jaurès, ce sera ensuite le tour de nombre d'entre elles, notamment à la suite des travaux d'adduction d'eau (débutés en 1873 puis poursuivis en 1931-1932). En 1927, la ville compte encore 26 bornes-fontaines et 16 fontaines. Actuellement ne subsistent qu'une borne-fontaine et six fontaines ou fontaines - lavoirs (celles du quartier des Mottet, du Pré vif, aux lions, à la Diane et des n° 33 et 39-41 rue Wladimir Gagneur).

Période(s) principale(s) : 2^e quart 19^e siècle / 3^e quart 19^e siècle

Auteur(s) de l'oeuvre :

Claude-Marie Dalloz (architecte d'arrondissement, attribution par source), Vital Ponard (architecte, attribution par source), Emile Jorez (architecte voyer, attribution par source), Lacroix (architecte voyer, attribution par source)

Description

Les fontaines les plus anciennes étaient en bois, tant pour le bassin que pour la conduite d'amenée (en sapin) ; ce matériau, encore mis en oeuvre dans les années 1880, est attesté jusqu'à la première guerre mondiale. Suivant l'état des finances de la commune et l'importance accordée à la fontaine, la pierre est utilisée, notamment lors des campagnes de construction du milieu et du 3e quart du 19e siècle. Le troisième matériau attesté est la fonte, tout d'abord pour l'ornementation (statues) et les petits édicules dans les années 1870-1880, puis pour les bassins des lavoirs (début 20e siècle). Lorsqu'ils sont couverts, les lavoirs de la seconde moitié du 19e siècle le sont avec une charpente et une couverture métalliques, ainsi que le montre le seul exemplaire subsistant. Le fer a aussi été utilisé (fontaine du Pré vif).

Sources documentaires

Documents figurés

- **Construction d'un lavoir couvert [projet non réalisé de lavoir enjambant la Bienne], 1877.**

Construction d'un lavoir couvert [projet non réalisé de lavoir enjambant la Bienne], 1877. Dessin sur calicot (plume, lavis), 10 avril 1877, échelles diverses (1:2000, 1:100 et 1:50), par Paillot (architecte)

Lieu de conservation : Archives communales, Morez- Cote du document : M 82.53

- **Projet d'une toiture pour un lavoir public (Quai de l'ancienne place), 1850.**

Projet d'une toiture pour un lavoir public (Quai de l'ancienne place), 1850. Dessin (plume, lavis), 5 février 1850, échelles 1:1250 (ensemble) et 1:50, par Ponard, Vital (architecte)

Lieu de conservation : Archives communales, Morez- Cote du document : M 54.2

- **Etablissement de bassins en fonte au lavoir public dit de l'Hôpital. Dessins, 1912.**

Etablissement de bassins en fonte au lavoir public dit de l'Hôpital. Dessins, 1912. Dessin sur calque (plume, lavis), 6 janvier 1912, échelles 1:100 (plan), 1:20 (coupe et élévation) et 1:10 (détail), par Lacroix (architecte voyer)

Lieu de conservation : Archives communales, Morez- Cote du document : M 97.19

- **Projet d'une toiture pour un lavoir public (Rue des promenades), 1850.**

Projet d'une toiture pour un lavoir public (Rue des promenades), 1850. Dessin (plume, lavis), 5 février 1850, échelles 1:1250 (ensemble) et 1:50, par Ponard, Vital (architecte)

Lieu de conservation : Archives communales, Morez- Cote du document : M 54.1

- **Projet de fontaine pour la ville de Morez (Fontaine dite de la Rue des Jardins) [projet non réalisé], 1843.**

Projet de fontaine pour la ville de Morez (Fontaine dite de la Rue des Jardins) [projet non réalisé], 1843. Dessin (plume, lavis), 25 mai 1843, échelle approximative 1:20, par Perrard, Narcisse (architecte)

Lieu de conservation : Archives communales, Morez- Cote du document : M 60.1

- **Projet d'une toiture pour un lavoir public (Quai de l'ancienne place). [Détail :] Elévation principale, 1850.**

Projet d'une toiture pour un lavoir public (Quai de l'ancienne place). [Détail :] Elévation principale, 1850. Dessin (plume, lavis), 5 février 1850, échelle 1:50, par Ponard, Vital (architecte)

Lieu de conservation : Archives communales, Morez- Cote du document : M 54.2

- **Fontaine Lavoir et Echopes à construire à Morez, 1819.**

Fontaine Lavoir et Echopes à construire à Morez, 1819. Dessin sur calque (plume, lavis), 30 septembre 1819, sans échelle, par Lapret, Denis-Philibert (architecte)

Lieu de conservation : Archives communales, Morez- Cote du document : M 13

- **Commune de Morez. Projet d'une fontaine [place de la Samaritaine, actuellement Jules Girod], 1840.**

Commune de Morez. Projet d'une fontaine [place de la Samaritaine, actuellement Jules Girod], 1840. Dessin (plume, lavis), 15 janvier 1840, échelles diverses (1:1250, 1:100 et 1:25), par Ponard, Vital (architecte)

Lieu de conservation : Archives communales, Morez- Cote du document : M 32.4

- **Fontaine Lavoir et Echopes à construire à Morez [détail de la coupe], 1819.**

Fontaine Lavoir et Echopes à construire à Morez [détail de la coupe], 1819. Dessin sur calque (plume, lavis), 30 septembre 1819, sans échelle, par Lapret, Denis-Philibert (architecte)

Lieu de conservation : Archives communales, Morez- Cote du document : M 13

Informations complémentaires

- **Voir le dossier numérisé** : <https://patrimoine.bourgognefranchecomte.fr/gtrudov/IA39000703/index.htm>

© Région Bourgogne-Franche-Comté, Inventaire du patrimoine



**Fontaine-lavoir du quartier Mottet (entre les n° 71 et 73 rue de la République).
39, Morez**

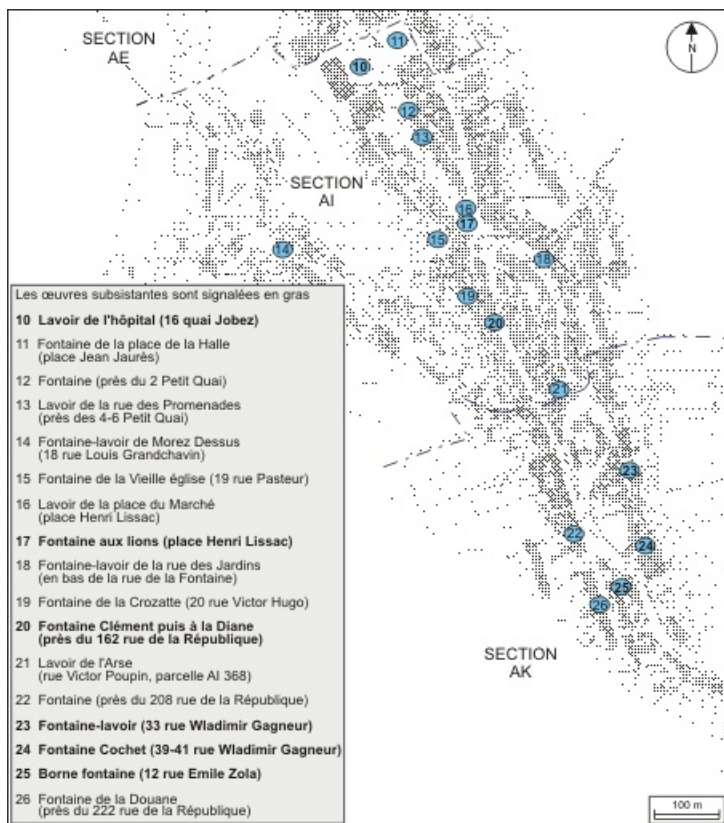
N° de l'illustration : 20033900195X

Date : 2003

Auteur : Yves Sancey

Reproduction soumise à autorisation du titulaire des droits d'exploitation

© Région Bourgogne-Franche-Comté, Inventaire du patrimoine



Plan de localisation : partie sud.
39, Morez

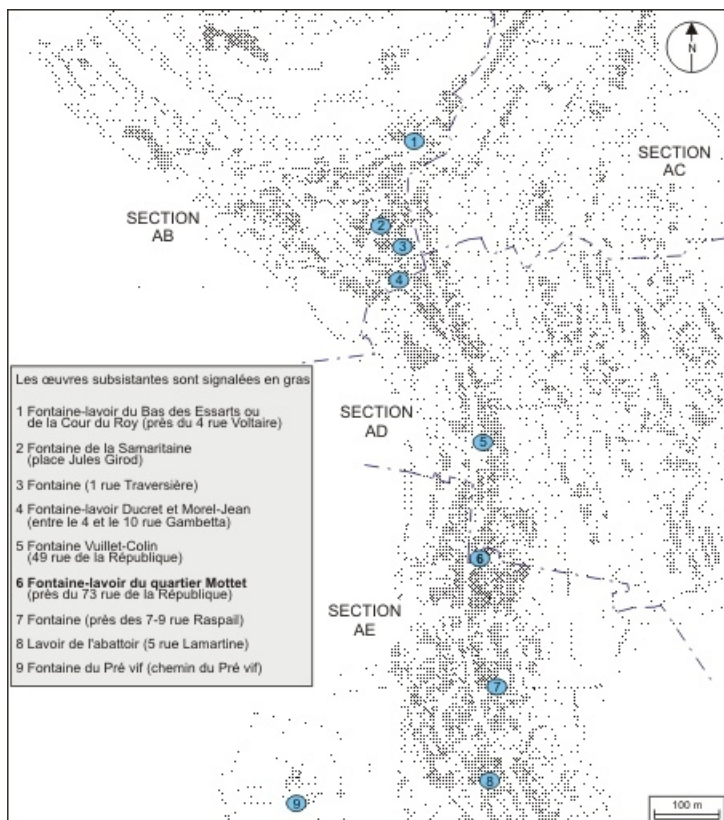
N° de l'illustration : 20103900191NUDA

Date : 2010

Auteur : André Céréza

Reproduction soumise à autorisation du titulaire des droits d'exploitation

© Région Bourgogne-Franche-Comté, Inventaire du patrimoine



Plan de localisation : partie nord.

39, Morez


N° de l'illustration : 20103900190NUDA

Date : 2010

Auteur : André Céréza

Reproduction soumise à autorisation du titulaire des droits d'exploitation

© Région Bourgogne-Franche-Comté, Inventaire du patrimoine



Fontaine Lavoir et Echopes à construire à Morez, 1819.

39, Morez

Source :

Dessin sur calque (plume, lavis), 30 septembre 1819, sans échelle, par Lapret, Denis-Philibert (architecte). Lieu de conservation : Archives communales, Morez. Cote : M 13

Lieu de conservation : Archives communales, Morez - Cote du document : M 13


N° de l'illustration : 20103900016NUC2A

Date : 2010

Auteur : Yves Sancey

Reproduction soumise à autorisation du titulaire des droits d'exploitation

© Région Bourgogne-Franche-Comté, Inventaire du patrimoine



Fontaine Lavoir et Echopes à construire à Morez [détail de la coupe], 1819.
39, Morez

Source :

Dessin sur calque (plume, lavis), 30 septembre 1819, sans échelle, par Lapret, Denis-Philibert (architecte). Lieu de conservation : Archives communales, Morez. Cote : M 13

Lieu de conservation : Archives communales, Morez - Cote du document : M 13

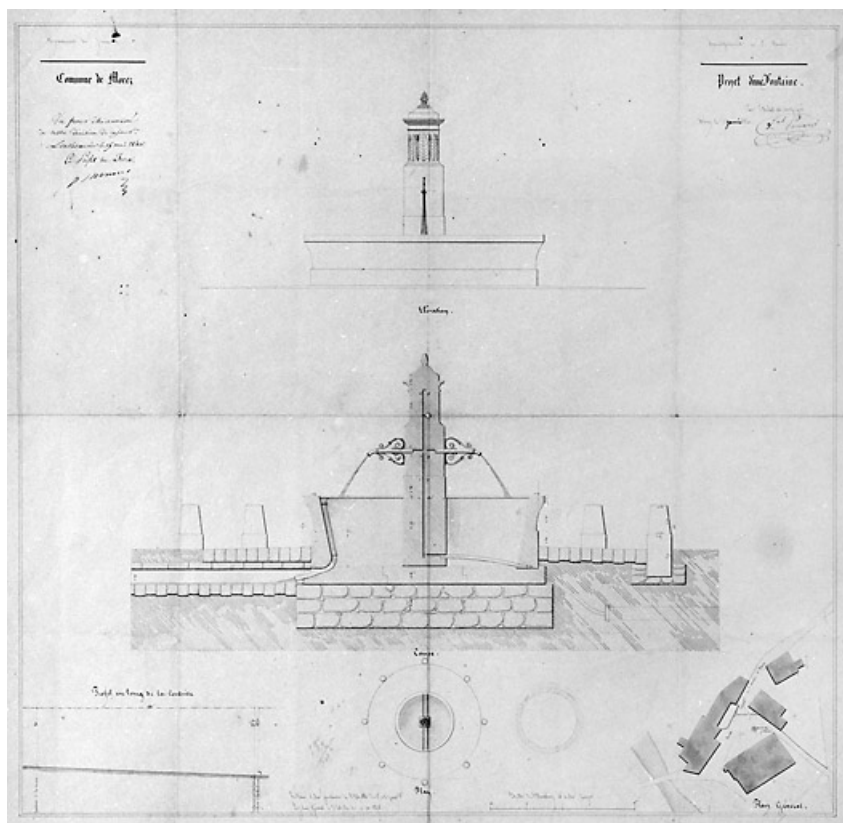
N° de l'illustration : 20103900017NUC2A

Date : 2010

Auteur : Yves Sancey

Reproduction soumise à autorisation du titulaire des droits d'exploitation

© Région Bourgogne-Franche-Comté, Inventaire du patrimoine



Commune de Morez. Projet d'une fontaine [place de la Samaritaine, actuellement Jules Girod], 1840.
39, Morez

Source :

Dessin (plume, lavis), 15 janvier 1840, échelles diverses (1:1250, 1:100 et 1:25), par Ponard, Vital (architecte). Lieu

de conservation : Archives communales, Morez. Cote : M 32.4

Lieu de conservation : Archives communales, Morez - Cote du document : M 32.4


N° de l'illustration : 19953900065X

Date : 1995

Auteur : Jérôme Mongreville

Reproduction soumise à autorisation du titulaire des droits d'exploitation

© Région Bourgogne-Franche-Comté, Inventaire du patrimoine



Projet de fontaine pour la ville de Morez (Fontaine dite de la Rue des Jardins) [projet non réalisé], 1843.
39, Morez

Source :

Dessin (plume, lavis), 25 mai 1843, échelle approximative 1:20, par Perrard, Narcisse (architecte). Lieu de conservation : Archives communales, Morez. Cote : M 60.1

Lieu de conservation : Archives communales, Morez - Cote du document : M 60.1

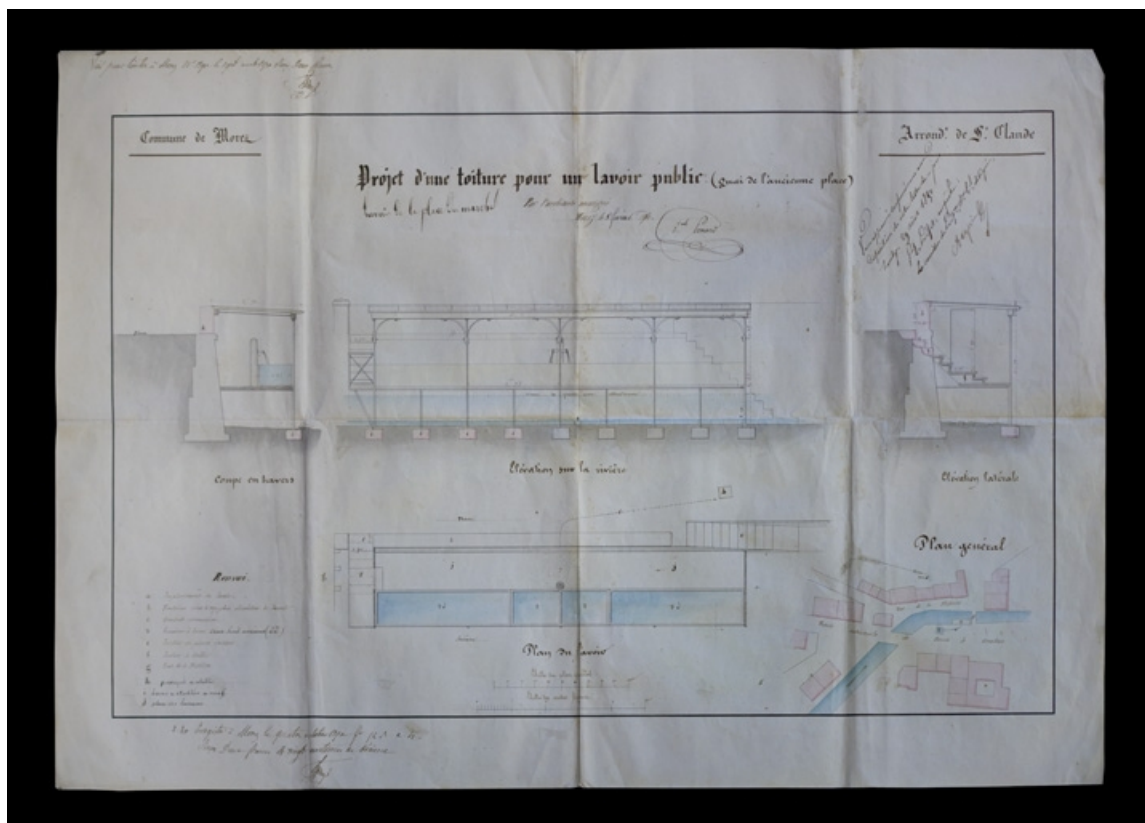
N° de l'illustration : 19953900027V

Date : 1995

Auteur : Jérôme Mongreville

Reproduction soumise à autorisation du titulaire des droits d'exploitation

© Région Bourgogne-Franche-Comté, Inventaire du patrimoine



Projet d'une toiture pour un lavoir public (Rue des promenades), 1850.
39, Morez

Source :

Dessin (plume, lavis), 5 février 1850, échelles 1:1250 (ensemble) et 1:50, par Ponard, Vital (architecte). Lieu de conservation : Archives communales, Morez. Cote : M 54.1

Lieu de conservation : Archives communales, Morez - Cote du document : M 54.1

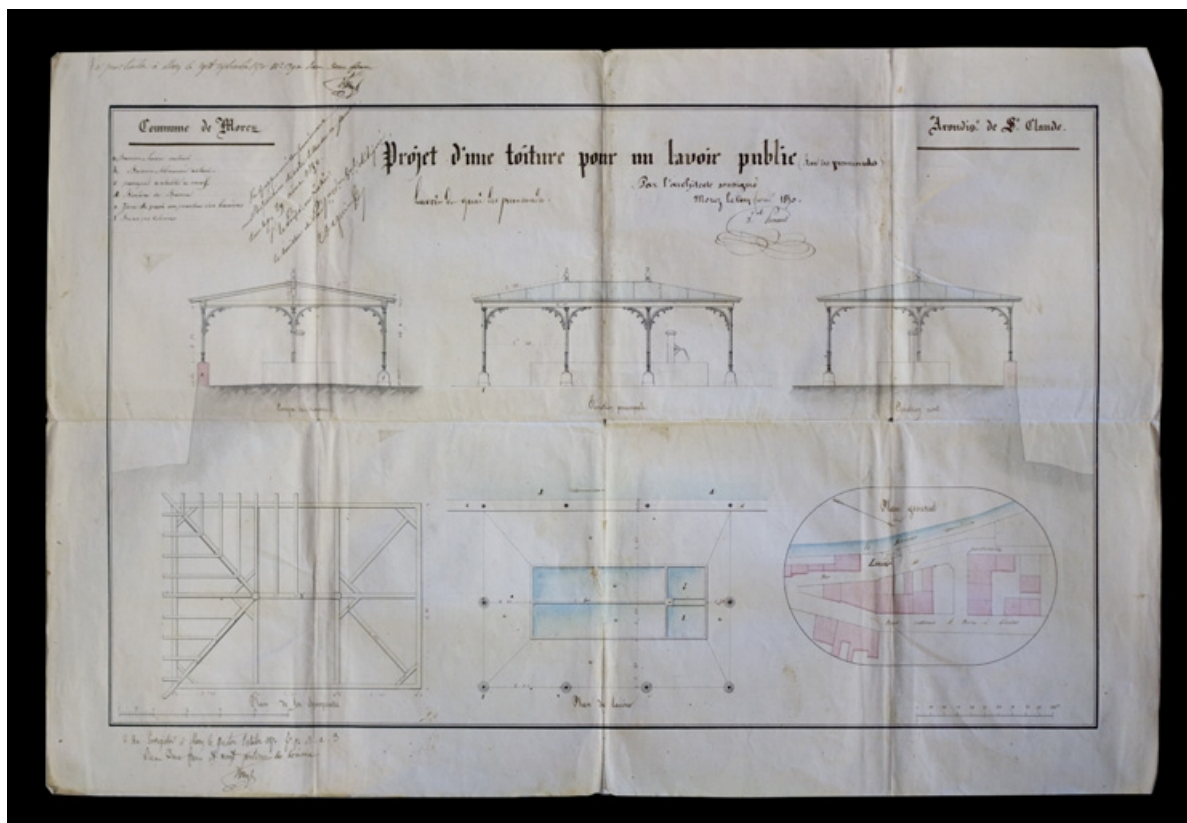
N° de l'illustration : 20103900066NUC2A

Date : 2010

Auteur : Yves Sancey

Reproduction soumise à autorisation du titulaire des droits d'exploitation

© Région Bourgogne-Franche-Comté, Inventaire du patrimoine



Projet d'une toiture pour un lavoir public (Quai de l'ancienne place), 1850.

39, Morez

Source :

Dessin (plume, lavis), 5 février 1850, échelles 1:1250 (ensemble) et 1:50, par Ponard, Vital (architecte). Lieu de

conservation : Archives communales, Morez. Cote : M 54.2

Lieu de conservation : Archives communales, Morez - Cote du document : M 54.2


N° de l'illustration : 20103900067NUC2A

Date : 2010

Auteur : Yves Sancey

Reproduction soumise à autorisation du titulaire des droits d'exploitation

© Région Bourgogne-Franche-Comté, Inventaire du patrimoine



Projet d'une toiture pour un lavoir public (Quai de l'ancienne place). [Détail :] Elévation principale, 1850.
39, Morez

Source :

Dessin (plume, lavis), 5 février 1850, échelle 1:50, par Ponard, Vital (architecte). Lieu de conservation : Archives communales, Morez. Cote : M 54.2

Lieu de conservation : Archives communales, Morez - Cote du document : M 54.2

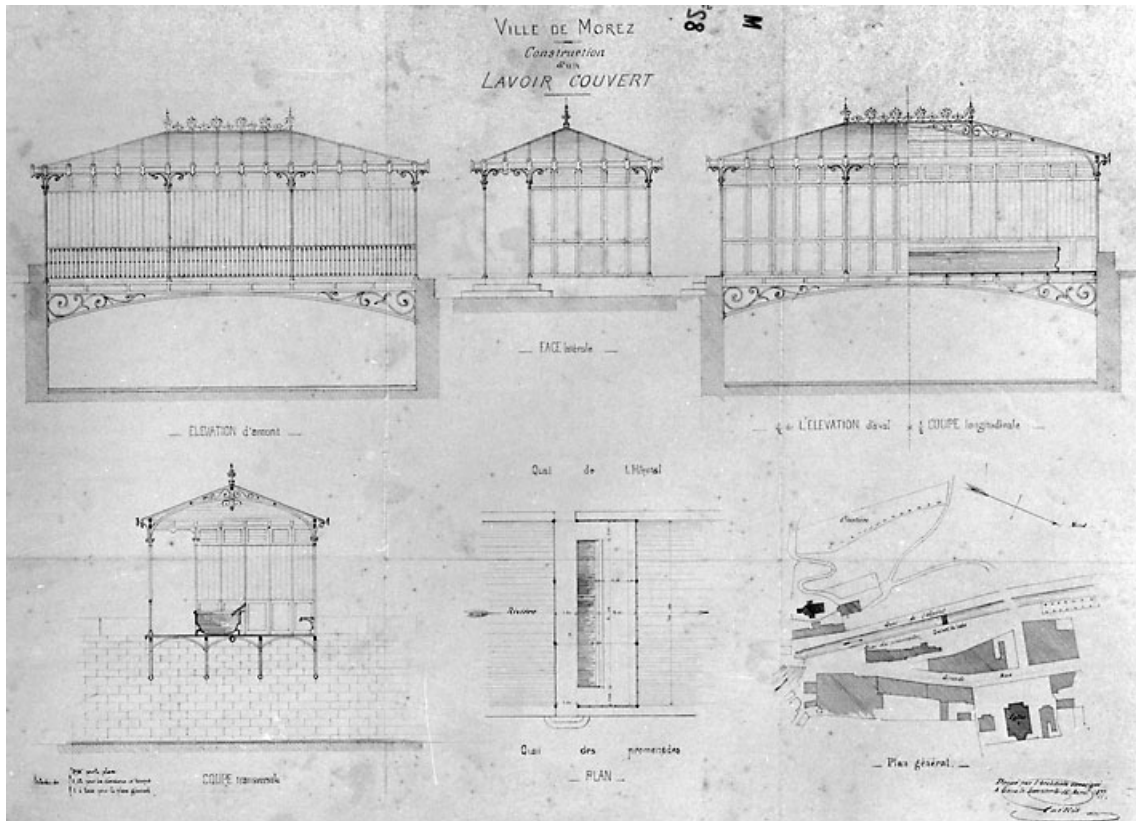
N° de l'illustration : 20103900068NUC2A

Date : 2010

Auteur : Yves Sancey

Reproduction soumise à autorisation du titulaire des droits d'exploitation

© Région Bourgogne-Franche-Comté, Inventaire du patrimoine



Construction d'un lavoir couvert [projet non réalisé de lavoir enjambant la Bienne], 1877.
39, Morez

Source :

Dessin sur calicot (plume, lavis), 10 avril 1877, échelles diverses (1:2000, 1:100 et 1:50), par Paillot (architecte). Lieu

de conservation : Archives communales, Morez. Cote : M 82.53

Lieu de conservation : Archives communales, Morez - Cote du document : M 82.53

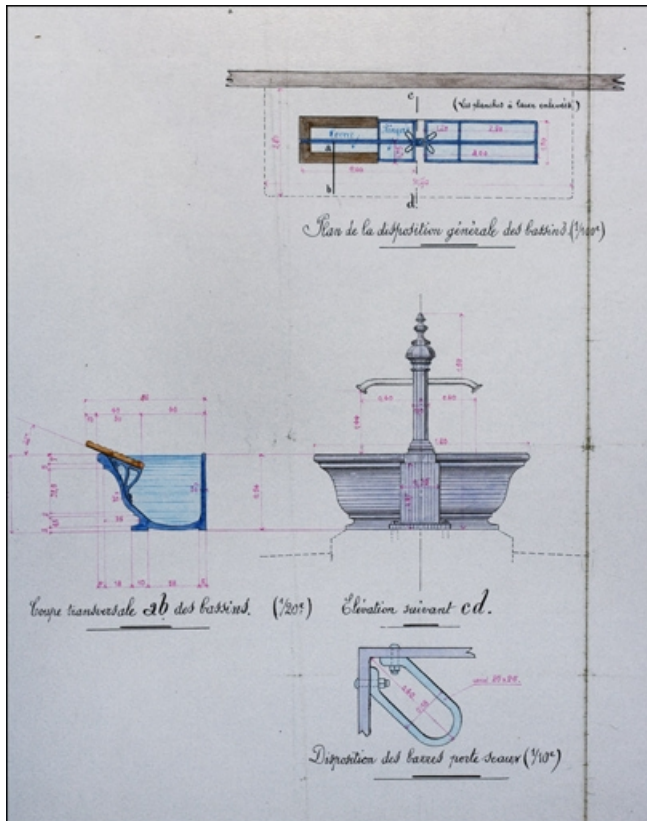
N° de l'illustration : 19953900063X

Date : 1995

Auteur : Jérôme Mongreville

Reproduction soumise à autorisation du titulaire des droits d'exploitation

© Région Bourgogne-Franche-Comté, Inventaire du patrimoine



Etablissement de bassins en fonte au lavoir public dit de l'Hôpital. Dessins, 1912.
39, Morez

Source :

Dessin sur calque (plume, lavis), 6 janvier 1912, échelles 1:100 (plan), 1:20 (coupe et élévation) et 1:10 (détail), par Lacroix (architecte voyer). Lieu de conservation : Archives communales, Morez. Cote : M 97.19
Lieu de conservation : Archives communales, Morez - Cote du document : M 97.19

N° de l'illustration : 20103900055NUC2A

Date : 2010

Auteur : Yves Sancey

Reproduction soumise à autorisation du titulaire des droits d'exploitation

© Région Bourgogne-Franche-Comté, Inventaire du patrimoine



Fontaine aux lions, place Henri Lissac.
39, Morez

N° de l'illustration : 20103900677NUC2A

Date : 2010

Auteur : Yves Sancey

Reproduction soumise à autorisation du titulaire des droits d'exploitation

© Région Bourgogne-Franche-Comté, Inventaire du patrimoine



Fontaine aux lions, place Henri Lissac : l'un des lions ailés.
39, Morez

N° de l'illustration : 20103900679NUC2A

Date : 2010

Auteur : Yves Sancey

Reproduction soumise à autorisation du titulaire des droits d'exploitation

© Région Bourgogne-Franche-Comté, Inventaire du patrimoine



Fontaine-lavoir au 33 rue Wladimir Gagneur.
39, Morez

N° de l'illustration : 20093900116NUC2A

Date : 2009

Auteur : Yves Sancey

Reproduction soumise à autorisation du titulaire des droits d'exploitation

© Région Bourgogne-Franche-Comté, Inventaire du patrimoine



Borne fontaine au 12 rue Emile Zola.
39, Morez

N° de l'illustration : 20093900115NUC2A

Date : 2009

Auteur : Yves Sancey

Reproduction soumise à autorisation du titulaire des droits d'exploitation

© Région Bourgogne-Franche-Comté, Inventaire du patrimoine



Réservoir au Pré vif.
39, Morez


N° de l'illustration : 20033900925X

Date : 2003

Auteur : Yves Sancey

Reproduction soumise à autorisation du titulaire des droits d'exploitation

© Région Bourgogne-Franche-Comté, Inventaire du patrimoine



Abreuvoir au Pré vif.
39, Morez

N° de l'illustration : 20033900926X

Date : 2003

Auteur : Yves Sancey

Reproduction soumise à autorisation du titulaire des droits d'exploitation

© Région Bourgogne-Franche-Comté, Inventaire du patrimoine