

ÉGLISE PAROISSIALE SAINT-PIERRE

Bourgogne-Franche-Comté, Jura
Les Rousses

Dossier IA39000567 réalisé en 1999 revu en
2000

Auteur(s) : Muriel Vercez



Historique

La 1ère église bâtie aux Rousses fut consacrée en 1618. En 1710 l'église, trop petite, est agrandie par deux nefs latérales et un clocher est construit. Elle reste dans cet état jusqu'en 1753, époque à laquelle est décidée la construction d'un nouvel édifice, sur les fondements de l'ancien. La plus grande partie de l'église actuelle, hormis le clocher, la dernière travée de la nef et le chœur, date de cette époque. Le clocher, ayant été abattu par la foudre, est rebâti de 1784 à 1786. Il porte la date de 1784 sur le porche d'entrée. En 1856, l'architecte Auguste Comoy conçoit un projet d'agrandissement de l'église avec la création d'une travée supplémentaire et du chœur. Cette extension fut achevée en 1860. En 1865, des travaux d'entretien sont entrepris à la tour du clocher, à cette occasion un porche d'entrée fut construit par l'architecte Ernest Guillaume. Le toit du clocher dans sa forme actuelle date de 1920 où il a été reconstruit à la suite d'un incendie.

Période(s) principale(s) : 1er quart 17e siècle / 1er quart 18e siècle / 2e moitié 18e siècle

Période(s) secondaire(s) : 3e quart 19e siècle / 1er quart 20e siècle

Dates : 1618 (daté par travaux historiques) / 1710 (daté par travaux historiques) / 1754 (daté par travaux historiques) / 1784 (porte la date) / 1856 (daté par source) / 1865 (daté par travaux historiques) / 1920 (daté par travaux historiques)

Auteur(s) de l'oeuvre :

Auguste Comoy (architecte, attribution par source), Ernest Guillaume (architecte, attribution par source)

Description

La nef est couverte par un toit à longs pans, le chœur par une croupe polygonale. Ces deux couvertures sont en tuiles mécaniques. Le clocher est couvert d'un toit à l'impériale en tuiles écailles métalliques. Un essentage protège la face sud ouest du chœur. L'escalier demi hors oeuvre se trouve sur la façade antérieure à gauche du clocher. Sa toiture est formée par une croupe polygonale, couverte en tuiles écaillé métallique. La croix de cimetière est en ferronnerie.

Éléments descriptifs

Murs : calcaire, moyen appareil, essentage de matériau synthétique

Toit : tuile mécanique, métal en couverture

Plan : plan allongé

Etages : 3 vaisseaux

Couvrement : voûte d'arêtes

Élévation : élévation ordonnancée sans travées

Escaliers : escalier demi-hors-oeuvre, escalier en vis sans jour, en maçonnerie

Décor

Techniques : sculpture

Précision sur les représentations :

Une croix sculptée est portée sur la façade est du bas-côté gauche.

Sources documentaires

Documents figurés

- **Agrandissement de l'église : plan, élévation de l'abside, coupes, 1856.**

Agrandissement de l'église : plan, élévation de l'abside, coupes, 1856. Dessin sur calque, échelle 1:100, 54 x 42 cm, par Auguste Comoy, architecte.

Lieu de conservation : Archives départementales du Jura, Montmorot- Cote du document : 9 V 3/318

Informations complémentaires

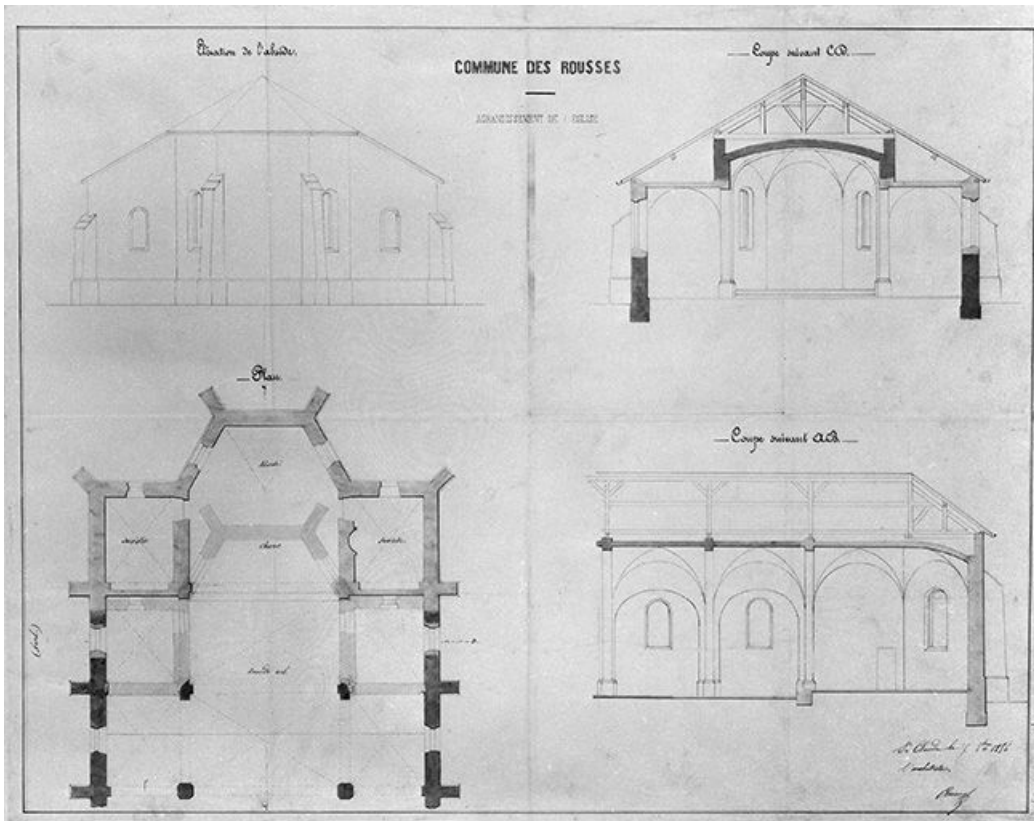
- **Voir le dossier numérisé :** <https://patrimoine.bourgognefranchecomte.fr/gtrudov/IA39000567/index.htm>

Aire d'étude et canton : Morez

Dénomination : église paroissiale

Parties constituantes non étudiées : enclos, cimetière, croix de cimetière

© Région Bourgogne-Franche-Comté, Inventaire du patrimoine



Agrandissement de l'église : plan, élévation de l'abside, coupes, 1856.

39, Les Rousses rue Abbé Marc Berthet

Source :

Dessin sur calque, échelle 1:100, 54 x 42 cm, 1856, par Comoy, Auguste (architecte). Lieu de conservation :

Archives départementales du Jura, Montmorot. Cote : 9 V 3/318

Lieu de conservation : Archives départementales du Jura, Montmorot - Cote du document : 9 V 3/318


N° de l'illustration : 20013900330V

Date : 2001

Auteur : Jérôme Mongreville

Reproduction soumise à autorisation du titulaire des droits d'exploitation

© Région Bourgogne-Franche-Comté, Inventaire du patrimoine



Vue éloignée du clocher porche depuis les Rousses en Bas.

39, Les Rousses rue Abbé Marc Berthet

N° de l'illustration : 20003900645X

Date : 2000

Auteur : Jérôme Mongreville

Reproduction soumise à autorisation du titulaire des droits d'exploitation

© Région Bourgogne-Franche-Comté, Inventaire du patrimoine



Façade antérieure.

39, Les Rousses rue Abbé Marc Berthet

N° de l'illustration : 20003900640V

Date : 2000

Auteur : Jérôme Mongreville

Reproduction soumise à autorisation du titulaire des droits d'exploitation

© Région Bourgogne-Franche-Comté, Inventaire du patrimoine



Façade latérale droite.

39, Les Rousses rue Abbé Marc Berthet


N° de l'illustration : 20003900643V

Date : 2000

Auteur : Jérôme Mongreville

Reproduction soumise à autorisation du titulaire des droits d'exploitation

© Région Bourgogne-Franche-Comté, Inventaire du patrimoine



Façade latérale droite.

39, Les Rousses rue Abbé Marc Berthet


N° de l'illustration : 19993900065XA

Date : 1999

Auteur : Yves Sancey

Reproduction soumise à autorisation du titulaire des droits d'exploitation

© Région Bourgogne-Franche-Comté, Inventaire du patrimoine



Abside.

39, Les Rousses rue Abbé Marc Berthet

N° de l'illustration : 20003900644X

Date : 2000

Auteur : Jérôme Mongreville

Reproduction soumise à autorisation du titulaire des droits d'exploitation

© Région Bourgogne-Franche-Comté, Inventaire du patrimoine



Façade latérale gauche, et au premier plan le cimetière.

39, Les Rousses rue Abbé Marc Berthet


N° de l'illustration : 19993900060ZA

Date : 1999

Auteur : Yves Sancey

Reproduction soumise à autorisation du titulaire des droits d'exploitation

© Région Bourgogne-Franche-Comté, Inventaire du patrimoine



Façade latérale gauche, et au premier plan le cimetière.

39, Les Rousses rue Abbé Marc Berthet


N° de l'illustration : 19993900061ZA

Date : 1999

Auteur : Yves Sancey

Reproduction soumise à autorisation du titulaire des droits d'exploitation

© Région Bourgogne-Franche-Comté, Inventaire du patrimoine



Façade latérale gauche et cimetière.

39, Les Rousses rue Abbé Marc Berthet

N° de l'illustration : 19993900058ZA

Date : 1999

Auteur : Yves Sancey

Reproduction soumise à autorisation du titulaire des droits d'exploitation

© Région Bourgogne-Franche-Comté, Inventaire du patrimoine



Façade latérale gauche.

39, Les Rousses rue Abbé Marc Berthet

N° de l'illustration : 20003900641V

Date : 2000

Auteur : Jérôme Mongreville

Reproduction soumise à autorisation du titulaire des droits d'exploitation

© Région Bourgogne-Franche-Comté, Inventaire du patrimoine



Enclos du cimetière et clocher.

39, Les Rousses rue Abbé Marc Berthet

N° de l'illustration : 19993900063ZA

Date : 1999

Auteur : Yves Sancey

Reproduction soumise à autorisation du titulaire des droits d'exploitation

© Région Bourgogne-Franche-Comté, Inventaire du patrimoine



Le vaisseau central vu depuis le porche d'entrée.

39, Les Rousses rue Abbé Marc Berthet

N° de l'illustration : 20003900677V

Date : 2000

Auteur : Jérôme Mongreville

Reproduction soumise à autorisation du titulaire des droits d'exploitation

© Région Bourgogne-Franche-Comté, Inventaire du patrimoine



Le vaisseau central vu depuis le chœur.

39, Les Rousses rue Abbé Marc Berthet

N° de l'illustration : 20003900676V

Date : 2000

Auteur : Jérôme Mongreville

Reproduction soumise à autorisation du titulaire des droits d'exploitation

© Région Bourgogne-Franche-Comté, Inventaire du patrimoine



La nef vue de trois quarts.

39, Les Rousses rue Abbé Marc Berthet

N° de l'illustration : 20003900678V

Date : 2000

Auteur : Jérôme Mongreville

Reproduction soumise à autorisation du titulaire des droits d'exploitation

© Région Bourgogne-Franche-Comté, Inventaire du patrimoine



Le bas-côté gauche.

39, Les Rousses rue Abbé Marc Berthet

N° de l'illustration : 20003900675V

Date : 2000

Auteur : Jérôme Mongreville

Reproduction soumise à autorisation du titulaire des droits d'exploitation

© Région Bourgogne-Franche-Comté, Inventaire du patrimoine