PRÉSENTATION DE L'ÉTUDE DU PATRIMOINE INDUSTRIEL DU JURA

Dossier IA39000554 réalisé en 0 revu en 1998

Auteur(s) : Raphaël Favereaux

Présentation

Débuté en 1988, le repérage du patrimoine industriel du Jura s'est achevé en 1998. Les enquêtes de terrain ont été menées par Laurent Poupard dans l'arrondissement de Dole en 1988 et 1989, dans celui de Saint-Claude et dans la zone dite de la Petite Montagne de 1990 à 1997, et par Raphaël Favereaux dans l'arrondissement de Lons-le-Saunier de 1995 à 1997. 551 dossiers ont été constitués, outre celui-ci et sans compter les 66 consacrés à des machines. Une soixantaine traite d'ensembles ou d'édifices non voués à la production, tels les logements patronaux et d'ouvriers, les cités ouvrières, etc. 202 des 545 communes du département sont concernées par l'étude, 8 d'entre elles ayant 10 dossiers ou plus. Les usines sont donc réparties de façon assez homogène sur le territoire, même si un quart d'entre elles est concentré dans quatre villes : Saint-Claude, Morez, Champagnole et Dole. La moitié abritent toujours une activité de production ou de transformation au moment du repérage : si celles établies dans la partie montagneuse, Haut-Jura surtout, ont très souvent conservé une activité industrielle, la désindustrialisation est plus marquée en plaine. Les critères de définition de l'industrie étant fluctuants, l'étude a pris en compte certains bâtiments artisanaux jugés intéressants (huilerie établie dans une ferme ou fabrique de mesures linéaires conservant tout son outillage, par exemple) et a pu déborder la limite chronologique de 1950 pour des sites marquants (barrage et centrale hydroélectrique de Vouglans, dans la commune de Cernon, notamment). Les fromageries constituent une catégorie à part : chacune de taille modeste, elles forment ensemble un tissu extrêmement dense dont résulte la vocation fromagère du département et qui, à cette échelle, témoigne d'une activité proprement industrielle. Toutefois, au vu de leur nombre, n'ont systématiquement été prises en compte que celles en fonctionnement.

Sources documentaires

Documents figurés

- **Carte de localisation des zones de tournerie et de tabletterie.**
  Carte de localisation des zones de tournerie et de tabletterie. D'après une carte de Christophe Picod publiée dans : " Les tourneurs sur bois " / Picod, Christophe. - Belfort, 1991, p. 20, 32.

Informations complémentaires

Thématiques : patrimoine industriel du Jura

© Région Bourgogne-Franche-Comté, Inventaire du patrimoine

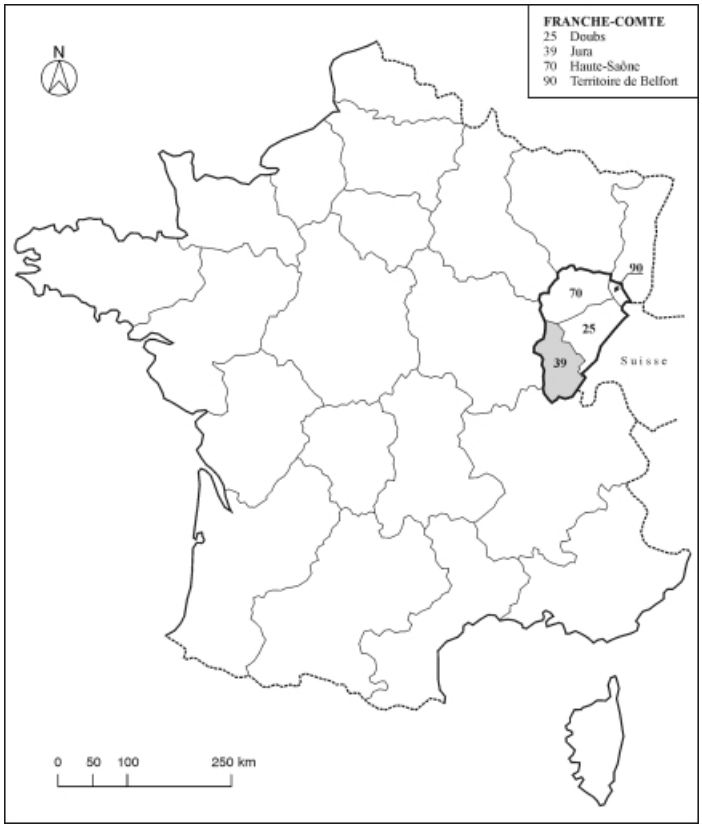

Carte de localisation du département du Jura dans la région et dans le pays.

N° de l'illustration : 20003900001NUD
Date : 2000
Auteur : André Céréza
Reproduction soumise à autorisation du titulaire des droits d'exploitation
© Région Bourgogne-Franche-Comté, Inventaire du patrimoine

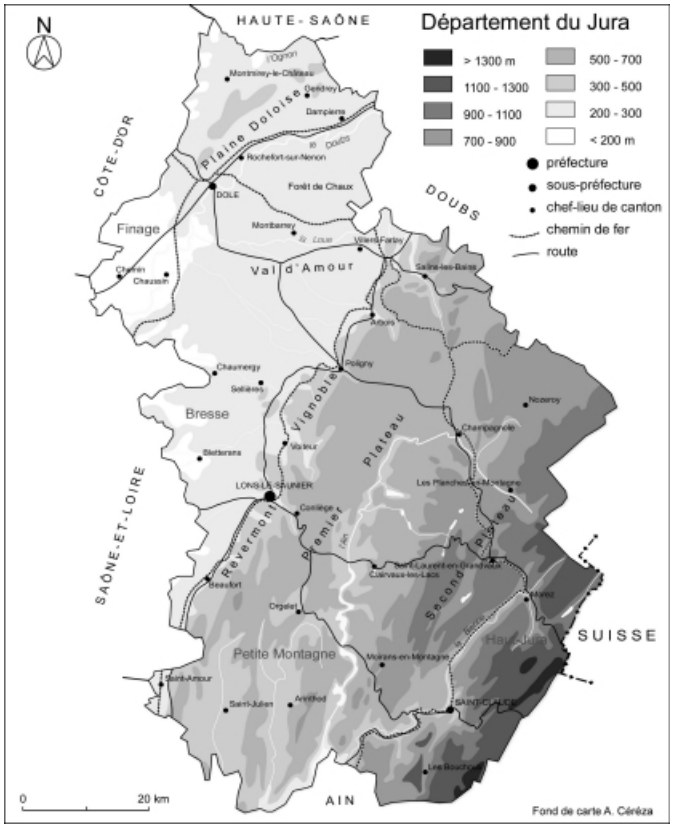

Carte topographique du Jura, avec la préfecture, les sous-préfectures et les chefs-lieux de cantons.

N° de l'illustration : 20023900019NUD
Date : 2002
Auteur : André Céréza
Reproduction soumise à autorisation du titulaire des droits d'exploitation
© Région Bourgogne-Franche-Comté, Inventaire du patrimoine

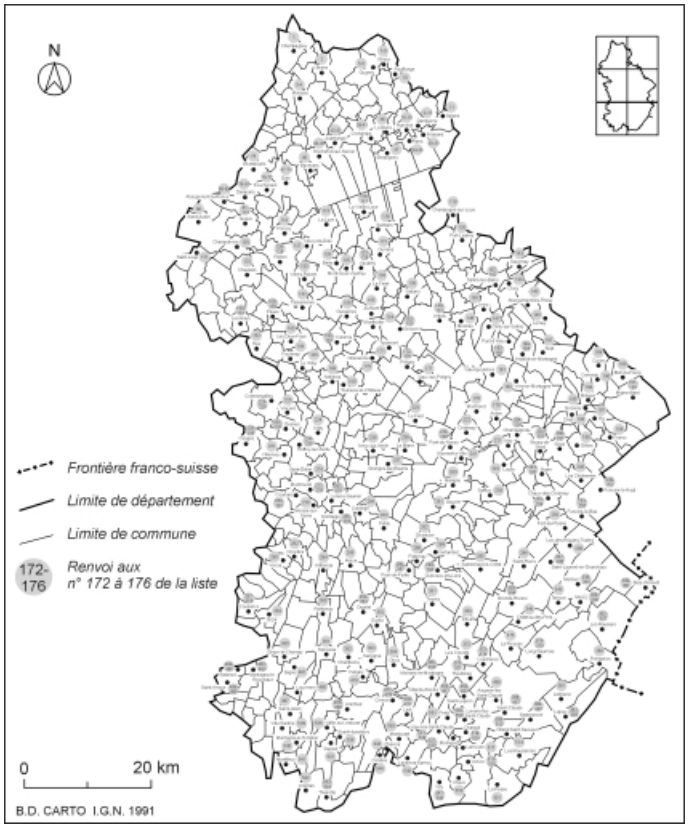

Carte de localisation des édifices industriels étudiés.Fonds de carte : BD carto IGN 1991.

N° de l'illustration : 20023900025NUD
Date : 2002
Auteur : André Céréza
Reproduction soumise à autorisation du titulaire des droits d'exploitation
© Région Bourgogne-Franche-Comté, Inventaire du patrimoine

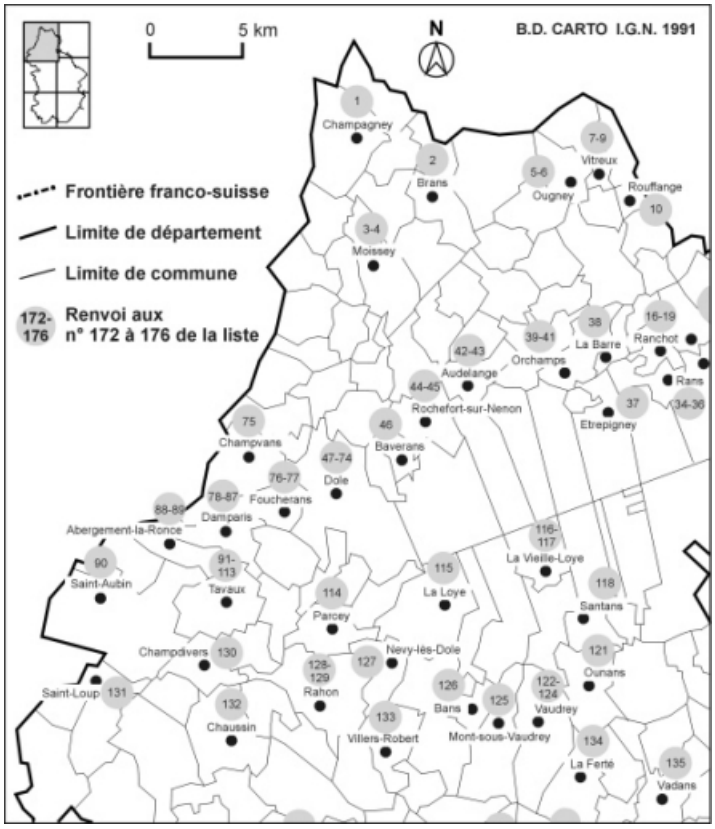

Carte de localisation des édifices industriels étudiés : partie nord-ouest.Fonds de carte : BD carto IGN 1991.

N° de l'illustration : 20023900026NUD
Date : 2002
Auteur : André Céréza
Reproduction soumise à autorisation du titulaire des droits d'exploitation
© Région Bourgogne-Franche-Comté, Inventaire du patrimoine

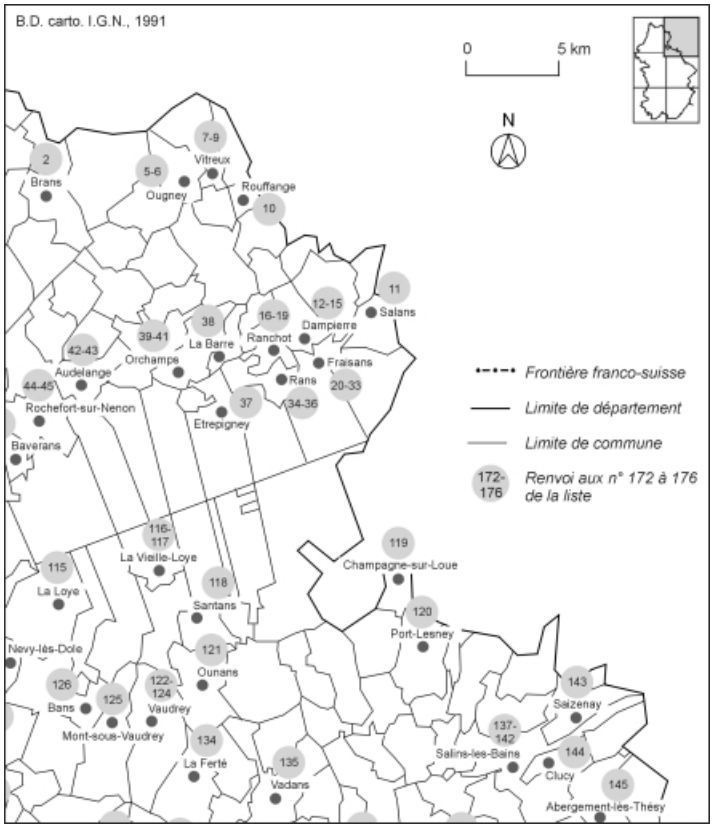

Carte de localisation des édifices industriels étudiés : partie nord-est.Fonds de carte : BD carto IGN 1991.

N° de l'illustration : 20023900027NUD
Date : 2002
Auteur : André Céréza
Reproduction soumise à autorisation du titulaire des droits d'exploitation
© Région Bourgogne-Franche-Comté, Inventaire du patrimoine

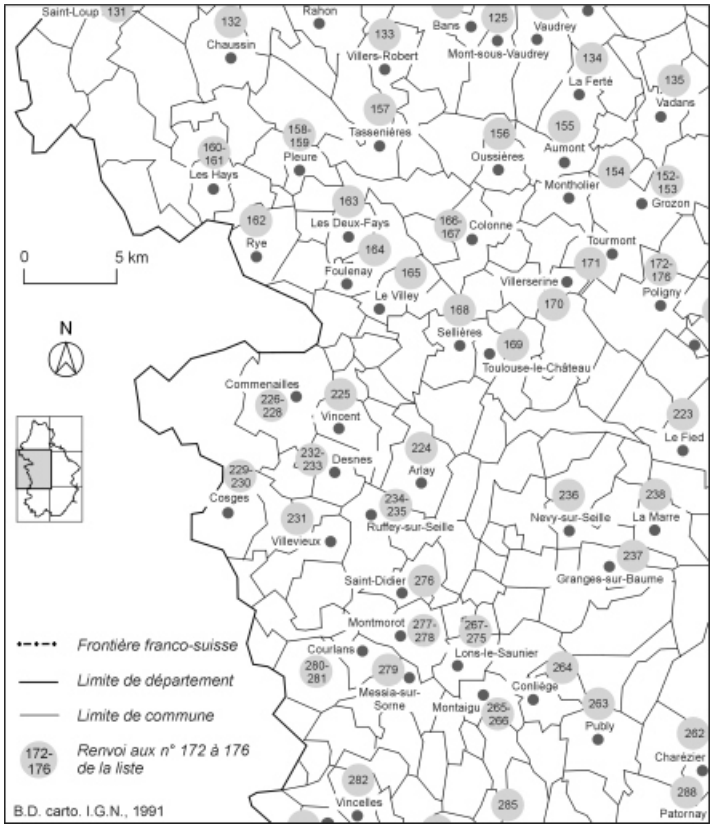

Carte de localisation des édifices industriels étudiés : partie centre-ouest.Fonds de carte : BD carto IGN 1991.

N° de l'illustration : 20023900028NUD
Date : 2002
Auteur : André Céréza
Reproduction soumise à autorisation du titulaire des droits d'exploitation
© Région Bourgogne-Franche-Comté, Inventaire du patrimoine

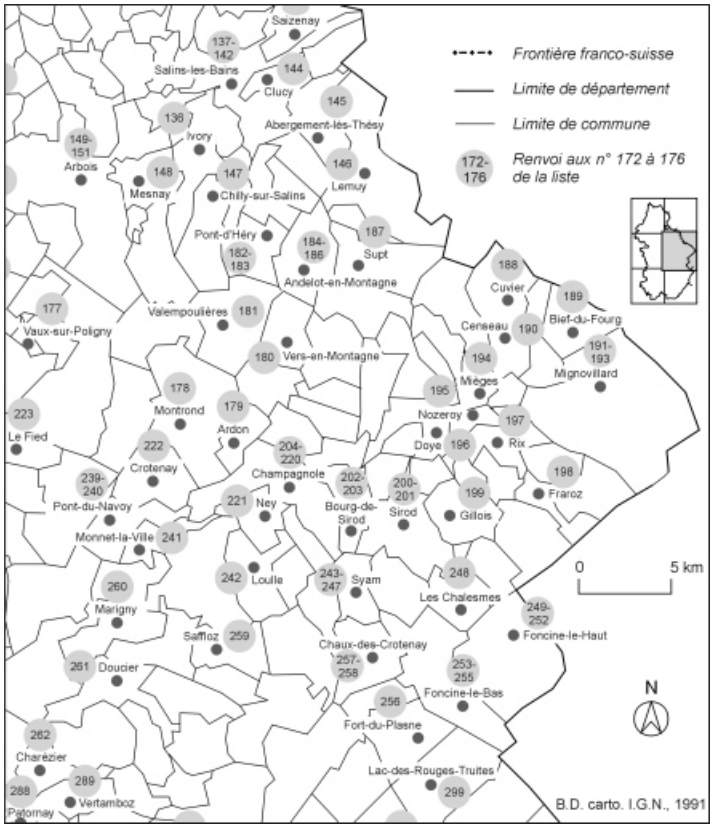

Carte de localisation des édifices industriels étudiés : partie centre-est.Fonds de carte : BD carto IGN 1991.

N° de l'illustration : 20023900029NUD
Date : 2002
Auteur : André Céréza
Reproduction soumise à autorisation du titulaire des droits d'exploitation
© Région Bourgogne-Franche-Comté, Inventaire du patrimoine

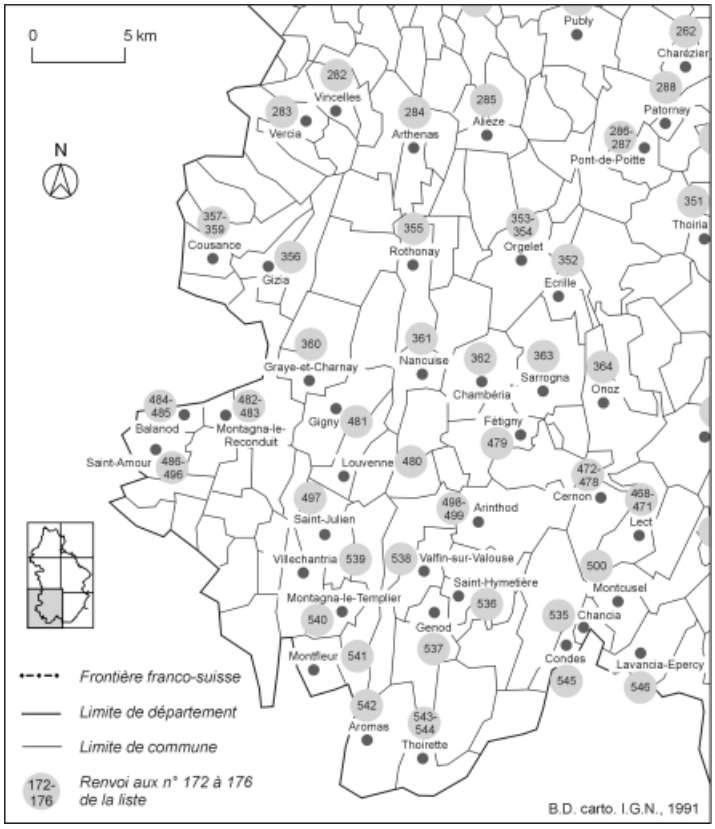

Carte de localisation des édifices industriels étudiés : partie sud-ouest.Fonds de carte : BD carto IGN 1991.

N° de l'illustration : 20023900030NUD
Date : 2002
Auteur : André Céréza
Reproduction soumise à autorisation du titulaire des droits d'exploitation
© Région Bourgogne-Franche-Comté, Inventaire du patrimoine

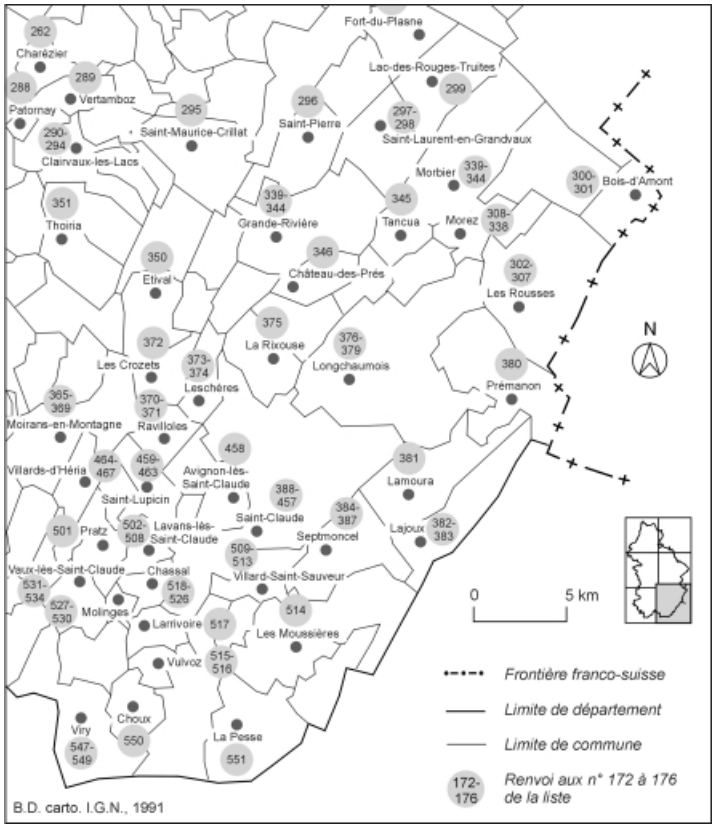

Carte de localisation des édifices industriels étudiés : partie sud-est.Fonds de carte : BD carto IGN 1991.

N° de l'illustration : 20023900031NUD
Date : 2002
Auteur : André Céréza
Reproduction soumise à autorisation du titulaire des droits d'exploitation
© Région Bourgogne-Franche-Comté, Inventaire du patrimoine

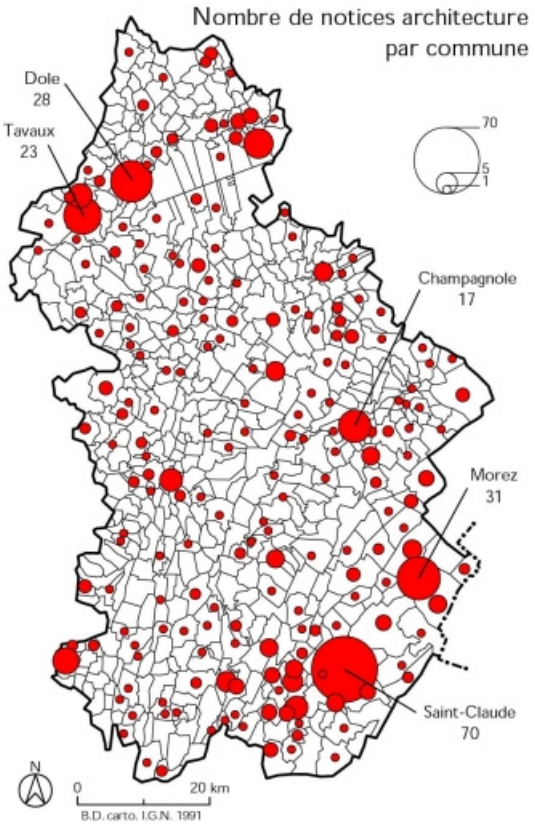

Nombre de notices architecture [réalisées dans le cadre du Repérage du Patrimoine industriel] par commune. Fonds de carte : BD carto IGN 1991.

N° de l'illustration : 20013900735NUDA
Date : 2001
Auteur : Christophe Batardy
Reproduction soumise à autorisation du titulaire des droits d'exploitation
© Région Bourgogne-Franche-Comté, Inventaire du patrimoine

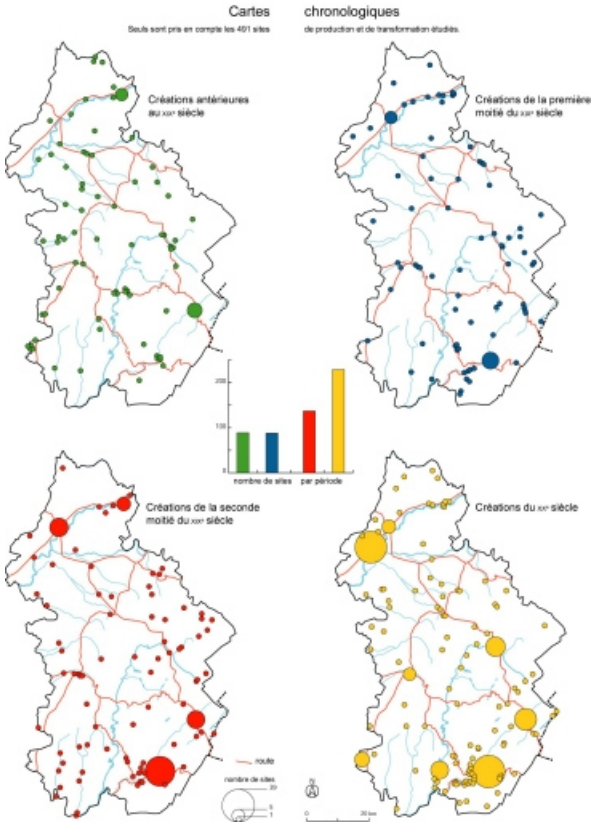

Cartes chronologiques. Fonds de carte : BD carto IGN 1991.

N° de l'illustration : 20013900736NUDA
Date : 2001
Auteur : Christophe Batardy
Reproduction soumise à autorisation du titulaire des droits d'exploitation
© Région Bourgogne-Franche-Comté, Inventaire du patrimoine

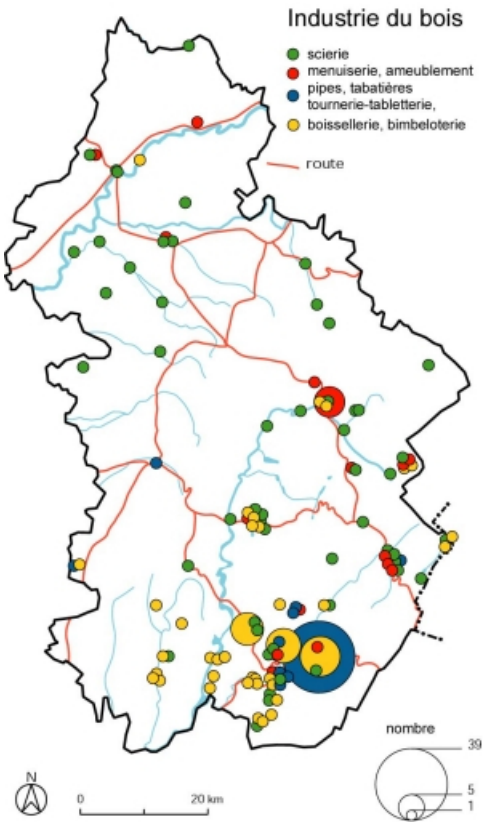

Industrie du bois. Fonds de carte : BD carto IGN 1991.

N° de l'illustration : 20013900737NUDA
Date : 2001
Auteur : Christophe Batardy
Reproduction soumise à autorisation du titulaire des droits d'exploitation
© Région Bourgogne-Franche-Comté, Inventaire du patrimoine

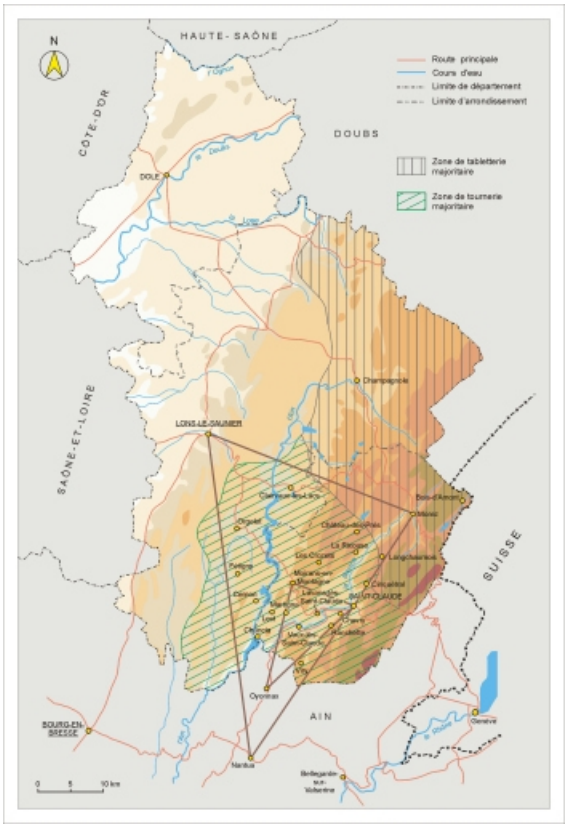

Carte de localisation des zones de tournerie et de tabletterie.

Source :
D'après une carte publiée dans : " Les tourneurs sur bois " / Picod, Christophe. - Belfort, 1991, p. 20, 32, par Picod, Christophe

N° de l'illustration : 20013900828NUDA
Date : 2001
Auteur : André Céréza
Reproduction soumise à autorisation du titulaire des droits d'exploitation
© Région Bourgogne-Franche-Comté, Inventaire du patrimoine

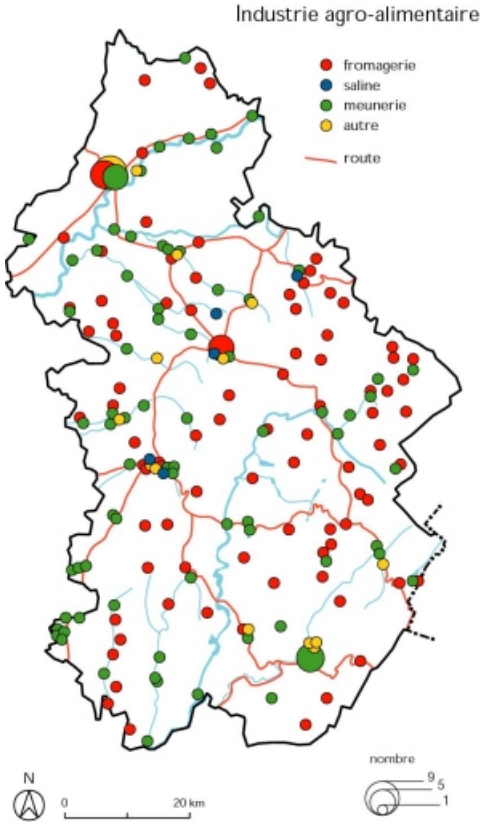

Industrie agro-alimentaire. Fonds de carte : BD carto IGN 1991.

N° de l'illustration : 20013900738NUDA
Date : 2001
Auteur : Christophe Batardy
Reproduction soumise à autorisation du titulaire des droits d'exploitation
© Région Bourgogne-Franche-Comté, Inventaire du patrimoine

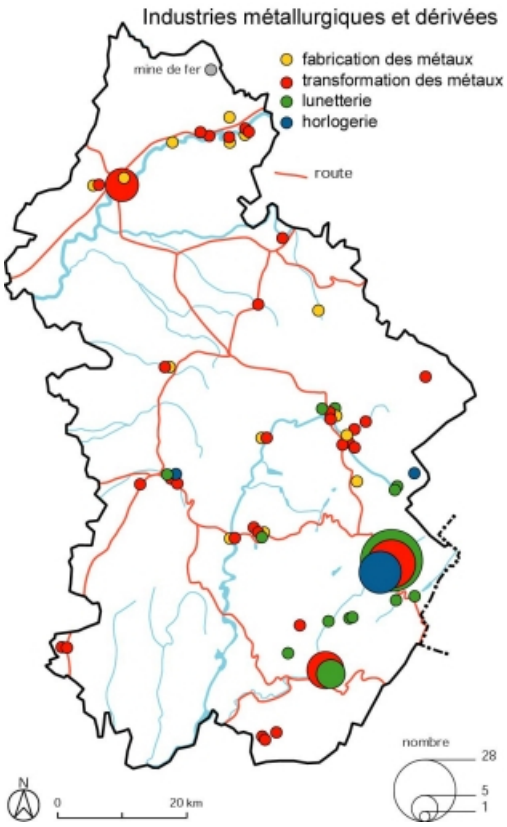

Industries métallurgiques et dérivées. Fonds de carte : BD carto IGN 1991.

N° de l'illustration : 20013900739NUDA
Date : 2001
Auteur : Christophe Batardy
Reproduction soumise à autorisation du titulaire des droits d'exploitation
© Région Bourgogne-Franche-Comté, Inventaire du patrimoine

Carte de localisation des carrières exploitées et des marbreries.

N° de l'illustration : 20013900832NUDA
Date : 2001
Auteur : André Céréza
Reproduction soumise à autorisation du titulaire des droits d'exploitation
© Région Bourgogne-Franche-Comté, Inventaire du patrimoine

Vue d'ensemble du site depuis le sud-ouest.

N° de l'illustration : 19923900865XA
Date : 1992
Auteur : Yves Sancey
Reproduction soumise à autorisation du titulaire des droits d'exploitation
© Région Bourgogne-Franche-Comté, Inventaire du patrimoine

Vue d'ensemble du site.

N° de l'illustration : 19913900565ZA
Date : 1991
Auteur : Jérôme Mongreville
Reproduction soumise à autorisation du titulaire des droits d'exploitation
© Région Bourgogne-Franche-Comté, Inventaire du patrimoine

La Forge Neuve vue du nord-est, photographie aérienne.

N° de l'illustration : 19903900219XA
Date : 1990
Auteur : Yves Sancey
Reproduction soumise à autorisation du titulaire des droits d'exploitation
© Région Bourgogne-Franche-Comté, Inventaire du patrimoine

Vue d'ensemble depuis le nord-ouest.

N° de l'illustration : 19903900514ZA
Date : 1990
Auteur : Laurent Poupard
Reproduction soumise à autorisation du titulaire des droits d'exploitation
© Région Bourgogne-Franche-Comté, Inventaire du patrimoine

Façade antérieure.

N° de l'illustration : 19913901117ZA
Date : 1991
Auteur : Laurent Poupard
Reproduction soumise à autorisation du titulaire des droits d'exploitation
© Région Bourgogne-Franche-Comté, Inventaire du patrimoine

Vue d'ensemble.

N° de l'illustration : 19913901559ZA
Date : 1991
Auteur : Laurent Poupard
Reproduction soumise à autorisation du titulaire des droits d'exploitation
© Région Bourgogne-Franche-Comté, Inventaire du patrimoine

Vue d'ensemble depuis le sud-est.

N° de l'illustration : 19913901419ZA
Date : 1991
Auteur : Laurent Poupard
Reproduction soumise à autorisation du titulaire des droits d'exploitation
© Région Bourgogne-Franche-Comté, Inventaire du patrimoine

Vue d'ensemble plongeante depuis l'ouest.

N° de l'illustration : 19923901187ZA
Date : 1992
Auteur : Laurent Poupard
Reproduction soumise à autorisation du titulaire des droits d'exploitation
© Région Bourgogne-Franche-Comté, Inventaire du patrimoine

Vue d'ensemble depuis le nord-ouest.

N° de l'illustration : 19973901214ZA
Date : 1997
Auteur : Yves Sancey
Reproduction soumise à autorisation du titulaire des droits d'exploitation
© Région Bourgogne-Franche-Comté, Inventaire du patrimoine

Façade antérieure.

N° de l'illustration : 19913901111ZA
Date : 1991
Auteur : Laurent Poupard
Reproduction soumise à autorisation du titulaire des droits d'exploitation
© Région Bourgogne-Franche-Comté, Inventaire du patrimoine

Vue d'ensemble depuis le sud-est.

N° de l'illustration : 19923901405ZA
Date : 1992
Auteur : Laurent Poupard
Reproduction soumise à autorisation du titulaire des droits d'exploitation
© Région Bourgogne-Franche-Comté, Inventaire du patrimoine

Vue d'ensemble depuis le nord.

N° de l'illustration : 19923901413ZA
Date : 1992
Auteur : Laurent Poupard
Reproduction soumise à autorisation du titulaire des droits d'exploitation
© Région Bourgogne-Franche-Comté, Inventaire du patrimoine

Façade antérieure des bâtiments sur rue.

N° de l'illustration : 19923901475ZA
Date : 1992
Auteur : Laurent Poupard
Reproduction soumise à autorisation du titulaire des droits d'exploitation
© Région Bourgogne-Franche-Comté, Inventaire du patrimoine

Vue d'ensemble depuis le sud-est.

N° de l'illustration : 19973901315ZA
Date : 1997
Auteur : Yves Sancey
Reproduction soumise à autorisation du titulaire des droits d'exploitation
© Région Bourgogne-Franche-Comté, Inventaire du patrimoine

Vue d'ensemble depuis le nord-ouest.

N° de l'illustration : 19973900326ZA
Date : 1997
Auteur : Yves Sancey
Reproduction soumise à autorisation du titulaire des droits d'exploitation
© Région Bourgogne-Franche-Comté, Inventaire du patrimoine

Polissage du chant d'une marche d'escalier à l'aide d'une meuleuse.

N° de l'illustration : 19973901757ZA
Date : 1997
Auteur : Yves Sancey
Reproduction soumise à autorisation du titulaire des droits d'exploitation
© Région Bourgogne-Franche-Comté, Inventaire du patrimoine

Intérieur, partie sud-ouest.

N° de l'illustration : 19973900144XA
Date : 1997
Auteur : Yves Sancey
Reproduction soumise à autorisation du titulaire des droits d'exploitation
© Région Bourgogne-Franche-Comté, Inventaire du patrimoine

Vue d'ensemble depuis l'est.

N° de l'illustration : 19973900640ZA
Date : 1997
Auteur : Yves Sancey
Reproduction soumise à autorisation du titulaire des droits d'exploitation
© Région Bourgogne-Franche-Comté, Inventaire du patrimoine

Vue d'ensemble.

N° de l'illustration : 19973901453ZA
Date : 1997
Auteur : Yves Sancey
Reproduction soumise à autorisation du titulaire des droits d'exploitation
© Région Bourgogne-Franche-Comté, Inventaire du patrimoine

Intérieur de l'atelier de fabrication (K).

N° de l'illustration : 19883900505ZA
Date : 1988
Auteur : Laurent Poupard
Reproduction soumise à autorisation du titulaire des droits d'exploitation
© Région Bourgogne-Franche-Comté, Inventaire du patrimoine

Vue d'ensemble plongeante depuis le sud.

N° de l'illustration : 19923901189ZA
Date : 1992
Auteur : Laurent Poupard
Reproduction soumise à autorisation du titulaire des droits d'exploitation
© Région Bourgogne-Franche-Comté, Inventaire du patrimoine

Vue d'ensemble depuis le nord-ouest.

N° de l'illustration : 19883900347ZA
Date : 1988
Auteur : Laurent Poupard
Reproduction soumise à autorisation du titulaire des droits d'exploitation
© Région Bourgogne-Franche-Comté, Inventaire du patrimoine

Vue générale depuis le nord.

N° de l'illustration : 19973901071ZA
Date : 1997
Auteur : Jérôme Mongreville
Reproduction soumise à autorisation du titulaire des droits d'exploitation
© Région Bourgogne-Franche-Comté, Inventaire du patrimoine

Vue d'ensemble plongeante depuis l'ouest.

N° de l'illustration : 19923901497ZA
Date : 1992
Auteur : Laurent Poupard
Reproduction soumise à autorisation du titulaire des droits d'exploitation
© Région Bourgogne-Franche-Comté, Inventaire du patrimoine

Vue d'ensemble depuis l'est, photographie aérienne.

N° de l'illustration : 19903900231XA
Date : 1990
Auteur : Yves Sancey
Reproduction soumise à autorisation du titulaire des droits d'exploitation
© Région Bourgogne-Franche-Comté, Inventaire du patrimoine

L'ancienne fonderie depuis le sud.

N° de l'illustration : 19973901505ZA
Date : 1997
Auteur : Yves Sancey
Reproduction soumise à autorisation du titulaire des droits d'exploitation
© Région Bourgogne-Franche-Comté, Inventaire du patrimoine