

MOULIN À BLÉ DIT MOULIN DES PRÉS, MINOTERIE

Bourgogne-Franche-Comté, Jura
Graye-et-Charnay
rue du Moulin des Prés

Dossier IA39000511 réalisé en 1992 revu en 1994

Auteur(s) : Laurent Poupard



Historique

Peut-être signalé sur la carte de Cassini au milieu du 18e siècle, le moulin du Pont ou des Prés est porté sur le plan cadastral napoléonien en 1828. Le corps de bâtiment reconstruit à l'est de la rivière par Joseph Convert, en 1850 (date portée), est dit battoir à blé et battoir à chanvre en 1891. Le site appartient alors à Henri Callet, marchand de tissus à Thoirette, qui l'a acquis d'Ernest Goillon, propriétaire de 1864 à 1890. Callet le revend dans la première moitié du 20e siècle (avant 1934) à son locataire Emile Axus. Prolongé après 1891 vers l'ouest par une extension du logement, l'édifice abrite la double activité de moulin et de ferme, seule cette dernière se poursuivant depuis 1974. 4 tournants vers 1855. En 1891, 4 roues en dessus de 2, 20 m de diamètre environ et 1, 10 à 1, 50 m de largeur, une 5e (en ruine) de 1, 90 et 0, 95 m pour le battoir à chanvre (ribe). 4 paires de meules au début du 20e siècle, une paire de meules, une paire de cylindres, un moteur diesel et des roues hydrauliques en 1934. En 1993 subsistent une turbine, une des 2 roues en dessus métalliques (dimensions approximatives : 3 m de diamètre, 1 m de largeur), 3 paires de meules dont 2 sur un beffroi en fonte et l'autre (pour les gaudes) sur un support en pierre, 2 appareils à cylindres des établissements dolois Lacroix et peut-être une batteuse.

Période(s) principale(s) : 3e quart 19e siècle

Dates : 1850 (porte la date)

Description

Moulin : moellon calcaire, 2 étages carrés, tuile mécanique. Long pan sud du fenil couvert de tuiles plates. ; surface du site en m2 : 7 818

Éléments descriptifs

Murs : calcaire, moellon, enduit partiel

Toit : tuile mécanique, tuile plate

Étages : 2 étages carrés

Énergie utilisée : énergie hydraulique produite sur place roue hydraulique verticale, turbine hydraulique, énergie thermique produite sur place

Sources documentaires

Documents figurés

- **Réglement d'eau du Moulin des Prés appartenant à M. Callet Henri. Plans d'ensemble et de détails et profil en long.**
Réglement d'eau du Moulin des Prés appartenant à M. Callet Henri. Plans d'ensemble et de détails et profil en long. Dessin, 1891, par Pernot (conducteur de travaux)
Lieu de conservation : Archives départementales du Jura, Montmorot

Informations complémentaires

- **Voir le dossier numérisé** : <https://patrimoine.bourgognefranchecomte.fr/gtrudov/IA39000511/index.htm>

Thématiques : patrimoine industriel du Jura

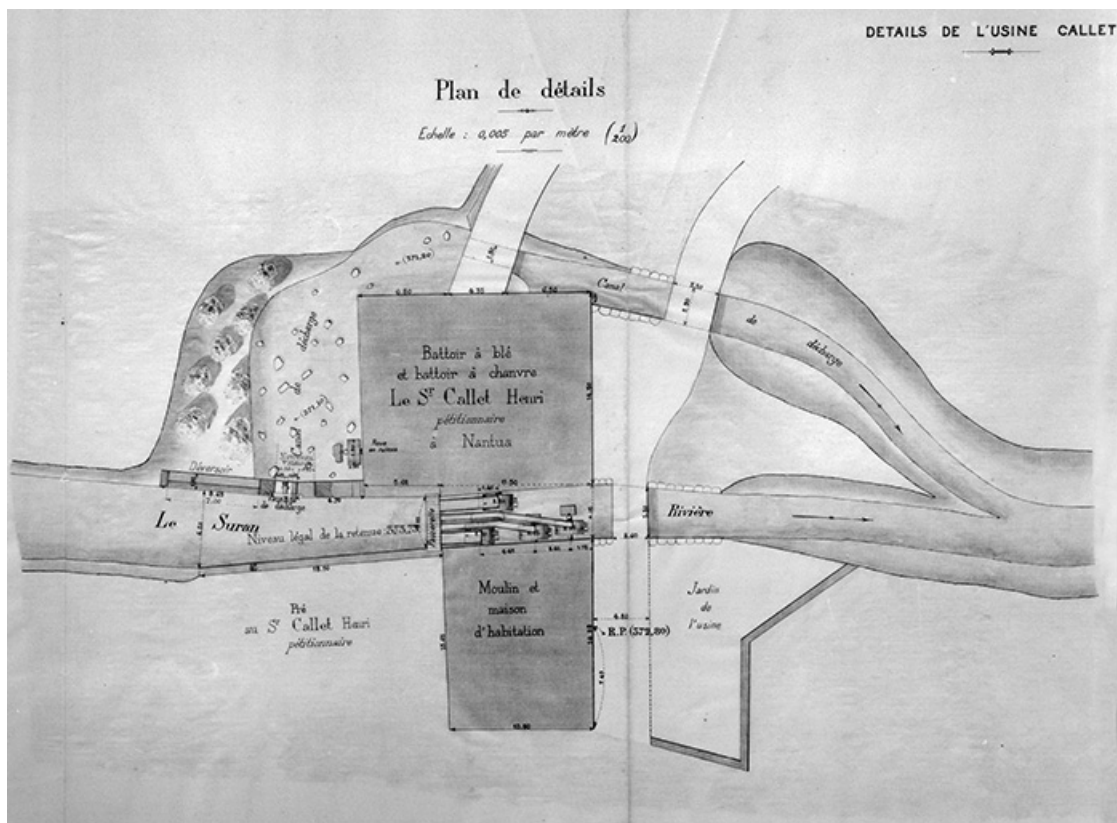
Aire d'étude et canton : Jura

Hydrographie : le Suran

Dénomination : moulin à blé, minoterie

Parties constituant non étudiées : salle des machines, bâtiment d'eau, atelier de fabrication, logement, remise, fenil, étable à vaches, jardin potager, canal

© Région Bourgogne-Franche-Comté, Inventaire du patrimoine



Réglement d'eau du Moulin des Prés appartenant à M. Callet Henri. Plans d'ensemble et de détails et profil en long.
39, Graye-et-Charnay rue du Moulin des Prés

Source :

Dessin, 1891, par Pernot (conducteur de travaux). Lieu de conservation : Archives départementales du Jura, Montmorot

Lieu de conservation : Archives départementales du Jura, Montmorot

N° de l'illustration : 19943900454X

Date : 1994

Auteur : Jérôme Mongreville

Reproduction soumise à autorisation du titulaire des droits d'exploitation

© Région Bourgogne-Franche-Comté, Inventaire du patrimoine



Vue d'ensemble depuis le sud-est.

39, Graye-et-Charnay rue du Moulin des Prés

N° de l'illustration : 19923901174ZA

Date : 1992

Auteur : Laurent Poupard

Reproduction soumise à autorisation du titulaire des droits d'exploitation

© Région Bourgogne-Franche-Comté, Inventaire du patrimoine



Vue d'ensemble depuis le nord-est.

39, Graye-et-Charnay rue du Moulin des Prés

N° de l'illustration : 19923901176ZA

Date : 1992

Auteur : Laurent Poupard

Reproduction soumise à autorisation du titulaire des droits d'exploitation

© Région Bourgogne-Franche-Comté, Inventaire du patrimoine



Etable : clef de voûte datée.

39, Graye-et-Charnay rue du Moulin des Prés

N° de l'illustration : 19923901177Z

Date : 1992

Auteur : Laurent Poupard

Reproduction soumise à autorisation du titulaire des droits d'exploitation

© Région Bourgogne-Franche-Comté, Inventaire du patrimoine



Roue en dessus et conduite d'amenée.

39, Graye-et-Charnay rue du Moulin des Prés


N° de l'illustration : 19923901178Z

Date : 1992

Auteur : Laurent Poupard

Reproduction soumise à autorisation du titulaire des droits d'exploitation

© Région Bourgogne-Franche-Comté, Inventaire du patrimoine



Conduite d'amenée.

39, Graye-et-Charnay rue du Moulin des Prés


N° de l'illustration : 19923901179Z

Date : 1992

Auteur : Laurent Poupard

Reproduction soumise à autorisation du titulaire des droits d'exploitation

© Région Bourgogne-Franche-Comté, Inventaire du patrimoine



Roue en dessous.

39, Graye-et-Charnay rue du Moulin des Prés

N° de l'illustration : 19923901180Z

Date : 1992

Auteur : Laurent Poupard

Reproduction soumise à autorisation du titulaire des droits d'exploitation

© Région Bourgogne-Franche-Comté, Inventaire du patrimoine