USINE DE TABLETTERIE DITE USINES DE LA COUPE

Bourgogne-Franche-Comté, Jura
Saint-Claude
3 à 6 chemin de la Coupe

Dossier IA39000464 réalisé en 1992 revu en 1998

Auteur(s) : Laurent Poupard

Historique

Le moulin à farine et la clouterie attestés à la Coupe en 1809 passent vers 1838 à Comoy Cadet et à Clément-Panisset. Ce dernier semble reconstruire le moulin vers 1841, le transforme en tournerie et fabrique de chapelets. Comoy établit une fabrique de tabatières dans la clouterie. En 1867, cinq propriétaires se partagent quatre bâtiments, à usage de chocolaterie et d'usine de tournerie et de pipes, où est pratiquée la location des places de tour. De la douzaine de sociétés présentes là en 1890, la maison Vuillard est la plus importante. Elle est représentée par Paul, qui produit des boîtes d'allumettes et des étuis à lunettes, puis par son fils Henri, fabriquant les pipes Corsica. Ils achètent des ateliers et édifient une maison et un entrepôt vers 1903. Diverses constructions et modifications sont signalées dans le dernier quart du 19e siècle et dans le premier quart du 20e, notamment vers 1918 un séchoir à ébauchons (futur atelier Martena). En 1948, le site accueille les sociétés pipières Cottet-Emard (qui fermera dans les années 1960), H.F. Grand et Cie, Martena Frères, Marmet-Regge (toujours présente) et H. Vuillard et Cie (fermée à la fin des années 1950). Acquise par Colombier, l'usine Cottet-Emard est désaffectée à l'exception du bâtiment amont, vendu à Hostache en 1978 et converti en atelier de matières plastiques. De la propriété Vuillard subsiste seulement la maison, transformée en immeuble.
6 roues hydrauliques en 1867 : 2 de côté de 5,60 m de diamètre, 2 en dessus de 2,10 m de diamètre, une de 2,30 m, une de 5,10 m. Acquisition en 1876 par la société S. Notton et Cie d'une machine inventée par Dalloz-Dessertine et permettant de sculpter 14 têtes de pipes simultanément. A la fin du 19e siècle, Arsène Marillier imagine un perfectionnement du tour à bois, le transformant en machine à ébaucher par reproduction. Machine à vapeur attestée dans l'usine Vuillard.
80 à 90 personnes dans les ateliers en 1890, 48 (dont 7 à domicile) en 1948, 18 chez Marmet-Regge en 1969, 15 (dont 10 à domicile) chez Hostache en 1992.

Période(s) principale(s) : 2e quart 19e siècle / 4e quart 19e siècle / 1er quart 20e siècle

Description

Atelier Hostache : parpaing de béton, pilotis et soubassement partiel, étage carré et comble à surcroît. Usine Colombier : soubassement, 2 étages carrés et comble, escalier extérieur droit. Immeuble (ancienne maison Vuillard) : 3 étages carrés et étage en surcroît. Atelier Martena (ancien séchoir à ébauchons) : moellon calcaire et parpaing de béton, étage carré, croupes. ; surface du site en m2 : 4 999

Eléments descriptifs

Murs : calcaire, béton, moellon, parpaing de béton, enduit, enduit partiel
Toit : tuile mécanique
Etages : 3 étages carrés, étage en surcroît
Élévation : élévation à travées
Escaliers : escalier de distribution extérieur, escalier droit, en maçonnerie
Energie utilisée : énergie hydraulique, énergie thermique produite sur place

Sources documentaires

Documents figurés

- **Saint-Claude. - Vue prise du Pont Central.**
  Saint-Claude. - Vue prise du Pont Central. Carte postale, s.d. [1ère moitié 20e siècle, décennie 1920]. L. Lardier éd. (?).
  Lieu de conservation : Collection particulière : Gérard Chapel, Saint-Claude
- **Saint-Claude. Première division de la section A dite de la Ville [rue de la Poyat et rue du Pré].**
  Saint-Claude. Première division de la section A dite de la Ville [rue de la Poyat et rue du Pré]. Dessin, 1809. Echelle 1:2500.
  Lieu de conservation : Ministère des Finances, Direction des Services fiscaux du Jura, Service du Cadastre, Lons-le-Saunier
- **Saint-Claude (Jura). - Usines de la Coupe sur la Brienne [sic].**
  Saint-Claude (Jura). - Usines de la Coupe sur la Brienne [sic]. Carte postale, s.d. [1er quart 20e siècle, entre 1903 et 1908], par Mandrillon, E. (photographe)
  Lieu de conservation : Archives communales, Saint-Claude
- **Saint-Claude (Jura) - Pont Central en Béton armé, sur la Bienne.**
  Saint-Claude (Jura) - Pont Central en Béton armé, sur la Bienne. Carte postale, s.d. [décennie 1910], par Mandrillon, E. (photographe)
  Lieu de conservation : Archives communales, Saint-Claude- Cote du document : Fonds des Amis du vieux Saint-Claude, 88-29
- **Vue d'ensemble de la ville depuis le sud-ouest, avec le Pont central en construction.**
  Vue d'ensemble de la ville depuis le sud-ouest, avec le Pont central en construction. Photographie, s.d. [1908], par Manias (?, photographe)
  Lieu de conservation : Direction régionale des Affaires culturelles de Franche-Comté, Service régional de l'Inventaire général, Besançon- Cote du document : Fonds Manias MA390045PY
- **Rivière de Bienne [...] Réglementation des Usines Sous le Pré et de la Coupe. Plan parcellaire [détail].**
  Rivière de Bienne [...] Réglementation des Usines Sous le Pré et de la Coupe. Plan parcellaire [détail]. Dessin, 28 mars 1867. Echelle 1:500, par Toussaint (conducteur de travaux)
  Lieu de conservation : Archives départementales du Jura, Montmorot
- **Rivière de Bienne dans la traversée de St-Claude. Délimitation de la partie de cette Rivière déclarée flottable. Plan d'ensemble [détail de la partie centrale à droite].**
  Rivière de Bienne dans la traversée de St-Claude. Délimitation de la partie de cette Rivière déclarée flottable. Plan d'ensemble [détail de la partie centrale à droite]. Dessin, 28 mars 1867. Echelle 1:2500, par Toussaint (conducteur de travaux)
  Lieu de conservation : Archives départementales du Jura, Montmorot- Cote du document : Sp 2428

Informations complémentaires

- **Voir le dossier numérisé :** https://patrimoine.bourgognefranchecomte.fr/gtrudov/IA39000464/index.htm

Thématiques : patrimoine industriel du Jura

Aire d'étude et canton : Jura

Hydrographie : dérivation de la Bienne

Dénomination : usine de tabletterie

Parties constituantes non étudiées : bureau, atelier de fabrication, magasin industriel, entrepôt industriel, logement, canal, cour

© Région Bourgogne-Franche-Comté, Inventaire du patrimoine

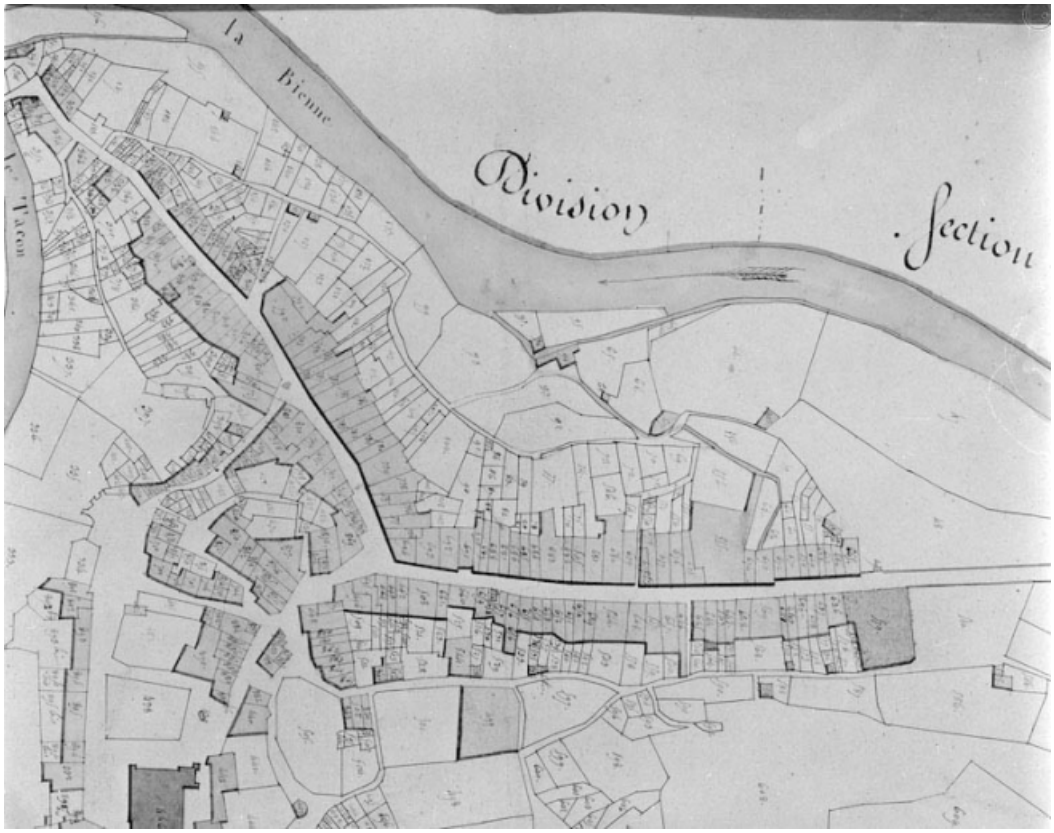

Saint-Claude. Première division de la section A dite de la Ville [rue de la Poyat et rue du Pré].
39, Saint-Claude, 3 à 6 chemin de la Coupe

Source :
Dessin, 1809. Echelle 1:2500. Lieu de conservation : Ministère des Finances, Direction des Services fiscaux du Jura, Service du Cadastre, Lons-le-Saunier
Lieu de conservation : Ministère des Finances, Direction des Services fiscaux du Jura, Service du Cadastre, Lons-le-Saunier

N° de l'illustration : 19973901958V
Date : 1997
Auteur : Yves Sancey
Reproduction soumise à autorisation du titulaire des droits d'exploitation
© Région Bourgogne-Franche-Comté, Inventaire du patrimoine

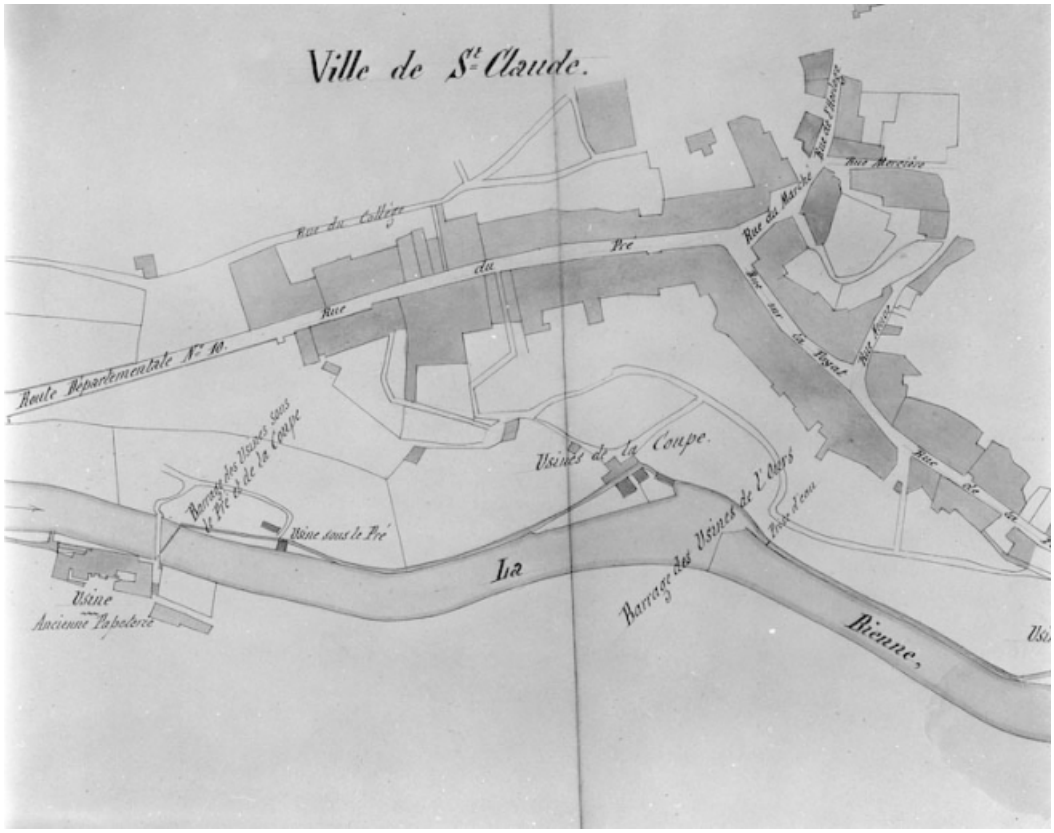

Rivière de Bienne dans la traversée de St-Claude. Délimitation de la partie de cette Rivière déclarée flottable. Plan d'ensemble [détail de la partie centrale à droite].
39, Saint-Claude, 3 à 6 chemin de la Coupe

Source :
Dessin, 28 mars 1867. Echelle 1:2500, par Toussaint (conducteur de travaux). Lieu de conservation : Archives départementales du Jura, Montmorot. Cote : Sp 2428
Lieu de conservation : Archives départementales du Jura, Montmorot - Cote du document : Sp 2428

N° de l'illustration : 19973901956V
Date : 1997
Auteur : Yves Sancey
Reproduction soumise à autorisation du titulaire des droits d'exploitation
© Région Bourgogne-Franche-Comté, Inventaire du patrimoine

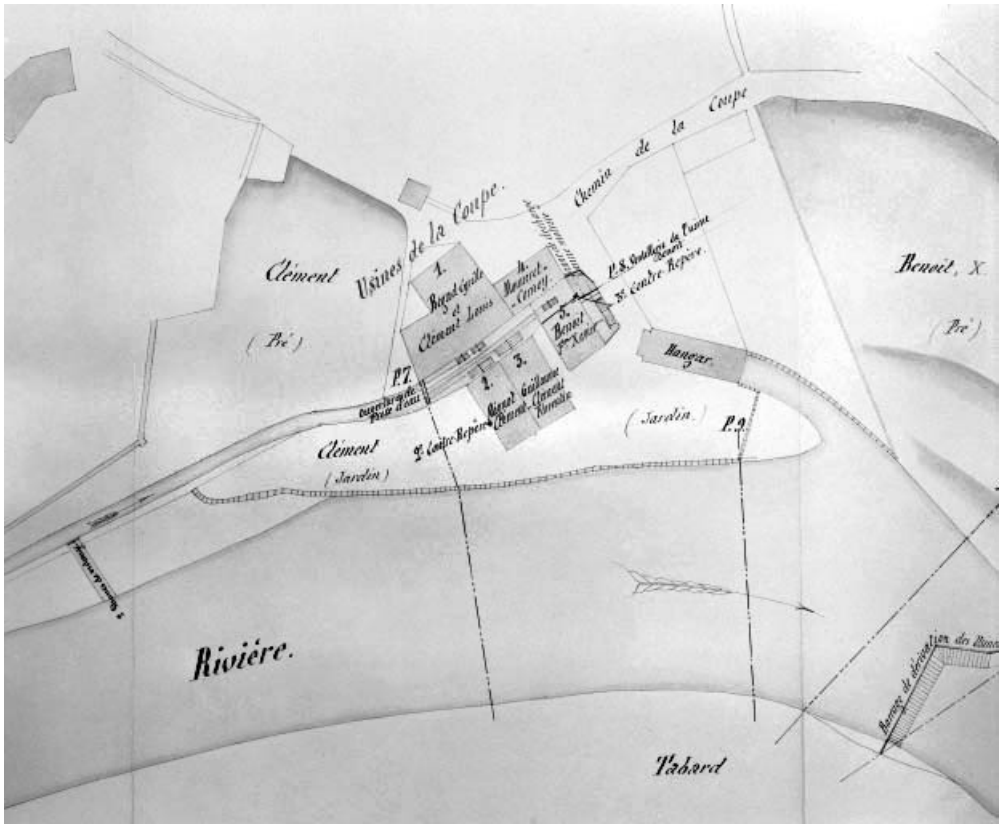

Rivière de Bienne [...] Réglementation des Usines Sous le Pré et de la Coupe. Plan parcellaire [détail].
39, Saint-Claude, 3 à 6 chemin de la Coupe

Source :
Dessin, 28 mars 1867. Echelle 1:500, par Toussaint (conducteur de travaux). Lieu de conservation : Archives départementales du Jura, Montmorot
Lieu de conservation : Archives départementales du Jura, Montmorot

N° de l'illustration : 19943900412X
Date : 1994
Auteur : Jérôme Mongreville
Reproduction soumise à autorisation du titulaire des droits d'exploitation
© Région Bourgogne-Franche-Comté, Inventaire du patrimoine



Saint-Claude (Jura). - Usines de la Coupe sur la Brienne [sic].
39, Saint-Claude, 3 à 6 chemin de la Coupe

Source :
Carte postale, s.d. [1er quart 20e siècle, entre 1903 et 1908], par Mandrillon, E. (photographe). Lieu de conservation : Archives communales, Saint-Claude
Lieu de conservation : Archives communales, Saint-Claude

N° de l'illustration : 19923900050X
Date : 1992
Auteur : Jérôme Mongreville (reproduction)
Reproduction soumise à autorisation du titulaire des droits d'exploitation
© Région Bourgogne-Franche-Comté, Inventaire du patrimoine



Vue d'ensemble de la ville depuis le sud-ouest, avec le Pont central en construction.
39, Saint-Claude, 3 à 6 chemin de la Coupe

Source :
Photographie, s.d. [1908], par Manias (?, photographe). Lieu de conservation : Région Bourgogne-Franche-Comté, Service Inventaire et Patrimoine, Besançon. Cote : Fonds Manias MA390045PY
Lieu de conservation : Direction régionale des Affaires culturelles de Franche-Comté, Service régional de l'Inventaire général, Besançon - Cote du document : Fonds Manias MA390045PY

N° de l'illustration : 19963900163X
Date : 1996
Auteur : Jérôme Mongreville (reproduction)
Reproduction soumise à autorisation du titulaire des droits d'exploitation
© Région Bourgogne-Franche-Comté, Inventaire du patrimoine

Saint-Claude (Jura) - Pont Central en Béton armé, sur la Bienne.
39, Saint-Claude, 3 à 6 chemin de la Coupe

Source :
Carte postale, s.d. [décennie 1910], par Mandrillon, E. (photographe). Lieu de conservation : Archives communales, Saint-Claude. Cote : Fonds des Amis du vieux Saint-Claude, 88-29
Lieu de conservation : Archives communales, Saint-Claude - Cote du document : Fonds des Amis du vieux Saint-Claude, 88-29

N° de l'illustration : 19923900049X
Date : 1992
Auteur : Jérôme Mongreville (reproduction)
Reproduction soumise à autorisation du titulaire des droits d'exploitation
© Région Bourgogne-Franche-Comté, Inventaire du patrimoine



Saint-Claude. - Vue prise du Pont Central.
39, Saint-Claude, 3 à 6 chemin de la Coupe

Source :
Carte postale, s.d. [1ère moitié 20e siècle, décennie 1920]. L. Lardier éd. (?). Lieu de conservation : collection particulière : Gérard Chapel, Saint-Claude
Lieu de conservation : Collection particulière : Gérard Chapel, Saint-Claude

N° de l'illustration : 19923900169X
Date : 1992
Auteur : Jérôme Mongreville (reproduction)
Reproduction soumise à autorisation du titulaire des droits d'exploitation
© Région Bourgogne-Franche-Comté, Inventaire du patrimoine

Vue d'ensemble depuis le nord-ouest.
39, Saint-Claude, 3 à 6 chemin de la Coupe

N° de l'illustration : 19923901515ZA
Date : 1992
Auteur : Laurent Poupard
Reproduction soumise à autorisation du titulaire des droits d'exploitation
© Région Bourgogne-Franche-Comté, Inventaire du patrimoine

Vue d'ensemble rapprochée depuis le nord-ouest.
39, Saint-Claude, 3 à 6 chemin de la Coupe

N° de l'illustration : 19923900706X
Date : 1992
Auteur : Jérôme Mongreville
Reproduction soumise à autorisation du titulaire des droits d'exploitation
© Région Bourgogne-Franche-Comté, Inventaire du patrimoine

Vue d'ensemble depuis le sud-ouest.

N° de l'illustration : 19923901513ZA
Date : 1992
Auteur : Laurent Poupard
Reproduction soumise à autorisation du titulaire des droits d'exploitation
© Région Bourgogne-Franche-Comté, Inventaire du patrimoine

Vue d'ensemble rapprochée depuis le sud-ouest.
39, Saint-Claude, 3 à 6 chemin de la Coupe

N° de l'illustration : 19923900701X
Date : 1992
Auteur : Jérôme Mongreville
Reproduction soumise à autorisation du titulaire des droits d'exploitation
© Région Bourgogne-Franche-Comté, Inventaire du patrimoine

Vue d'ensemble depuis le sud.
39, Saint-Claude, 3 à 6 chemin de la Coupe

N° de l'illustration : 19923900711V
Date : 1992
Auteur : Jérôme Mongreville
Reproduction soumise à autorisation du titulaire des droits d'exploitation
© Région Bourgogne-Franche-Comté, Inventaire du patrimoine

Atelier de fabrication Hostache (anciennement Cottet-Emard) et immeuble : façade antérieure.
39, Saint-Claude, 3 à 6 chemin de la Coupe

N° de l'illustration : 19923900698X
Date : 1992
Auteur : Jérôme Mongreville
Reproduction soumise à autorisation du titulaire des droits d'exploitation
© Région Bourgogne-Franche-Comté, Inventaire du patrimoine



Atelier de fabrication Marmet-Regge : façade antérieure.
39, Saint-Claude, 3 à 6 chemin de la Coupe

N° de l'illustration : 19923900709X
Date : 1992
Auteur : Jérôme Mongreville
Reproduction soumise à autorisation du titulaire des droits d'exploitation
© Région Bourgogne-Franche-Comté, Inventaire du patrimoine

Immeuble (ancienne maison Vuillard) et atelier de fabrication Martena : façade antérieure.
39, Saint-Claude, 3 à 6 chemin de la Coupe

N° de l'illustration : 19923900712V
Date : 1992
Auteur : Jérôme Mongreville
Reproduction soumise à autorisation du titulaire des droits d'exploitation
© Région Bourgogne-Franche-Comté, Inventaire du patrimoine

Immeuble (ancienne maison Vuillard) et atelier de fabrication Martena : façade latérale droite.
39, Saint-Claude, 3 à 6 chemin de la Coupe

N° de l'illustration : 19923901511ZA
Date : 1992
Auteur : Laurent Poupard
Reproduction soumise à autorisation du titulaire des droits d'exploitation
© Région Bourgogne-Franche-Comté, Inventaire du patrimoine

Immeuble (ancienne maison Vuillard) : façade antérieure.
39, Saint-Claude, 3 à 6 chemin de la Coupe

N° de l'illustration : 19923900707X
Date : 1992
Auteur : Jérôme Mongreville
Reproduction soumise à autorisation du titulaire des droits d'exploitation
© Région Bourgogne-Franche-Comté, Inventaire du patrimoine

Atelier de fabrication Martena : façade antérieure.
39, Saint-Claude, 3 à 6 chemin de la Coupe

N° de l'illustration : 19923900708X
Date : 1992
Auteur : Jérôme Mongreville
Reproduction soumise à autorisation du titulaire des droits d'exploitation
© Région Bourgogne-Franche-Comté, Inventaire du patrimoine