


MOULIN À FARINE, USINE DE TAILLE DE PIERRE POUR LA JOAILLERIE ET L'INDUSTRIE, SCIERIE DUPARCHY

Bourgogne-Franche-Comté, Jura
Saint-Claude
15, 17 rue du Moulin Lacroix

Dossier IA39000460 réalisé en 1992 revu en 1998

Auteur(s) : Laurent Poupard



Historique

Un moulin, dit de Banlieue puis des Moulins, est attesté sur le plan cadastral de 1809. Propriété de l'avocat Reverchon en 1828, il est accompagné d'une petite fabrique de passementerie à laquelle succèdent une fabrique d'ébauchons (en 1831) puis une clouterie mécanique qui donnera, après 1851, naissance à une autre usine, indépendante du moulin. Doté d'une scierie, ce dernier a été acquis par le meunier Lacroix en 1842. Après agrandissement de la scierie en 1859, le site connaît des modifications mineures vers 1863 et 1872. Il passe alors à la famille Joly qui, vers 1886, construit deux hangars pour la scierie. En 1898, Louis Isabelle édifie sur le site une usine de taille du diamant de 65 places. Celle-ci est louée jusque vers 1908 (date de l'inauguration de son usine de la route de Genève) à la coopérative le Diamant, créée en 1897. Lui succède la coopérative diamantaire les Moulins, fondée en 1909 et qui ferme en 1922. Le site passe alors à la société en nom collectif Robert David et Cie, à la S.A.R.L. Emile Duparchy et Fils puis à Félix Duparchy. Usine de taille du diamant et ancien moulin, modifiés, sont convertis en scierie et logements vers 1920, un dernier atelier étant édifié vers 1961. La scierie ferme au début des années 1990.

2 roues en dessus de 4,90 m de diamètre à la scierie en 1863, 3 de 2,90 m de diamètre au moulin. Machine à vapeur à la diamanterie.

Une vingtaine d'ouvriers à la coopérative les Moulins vers 1920. 27 personnes (dont 2 femmes) à la scierie Duparchy en 1948, 22 en 1969, 17 en 1989.

Période(s) principale(s) : limite 18e siècle 19e siècle / 4e quart 19e siècle

Période(s) secondaire(s) : 1ère moitié 19e siècle / 3e quart 19e siècle / 3e quart 20e siècle

Description

Ancien moulin : moellon calcaire, 3 étages carrés, métal en couverture. Ancienne scierie : moellon calcaire, pan de bois et essentage de planches, 2 étages de soubassement et un étage carré, desservi par un escalier droit extérieur sur le pignon est. Ancienne diamanterie : moellon calcaire, en rez-de-chaussée (sauf au sud-est rehaussé d'un étage carré). Scierie : parpaing de béton, enduit et essentage de planches, charpente en bois. Magasins industriels : pan de béton armé, charpente en bois, ciment-amiante sur celui proche de la rivière. Surface du site en m² : 14 550

Éléments descriptifs

Murs : calcaire, bois, béton, moellon, pan de bois, parpaing de béton, pan de béton armé, enduit, essentage de planches, enduit

Toit : tuile mécanique, métal en couverture, ciment amiante en couverture, béton en couverture

Étages : 3 étages carrés

Couvrement : charpente en bois apparente

Escaliers : escalier de distribution extérieur, escalier droit, en maçonnerie

Énergie utilisée : énergie hydraulique produite sur place, énergie thermique produite sur place, énergie électrique achetée

Sources documentaires

Documents figurés

- **St-Claude (Jura) - Taillerie de Diamants.**

St-Claude (Jura) - Taillerie de Diamants. Carte postale, s.d. [limite 19e siècle 20e siècle, entre 1898 et 1906], par Mandrillon, E. (photographe)

Lieu de conservation : Collection particulière

- **Usine du Moulin-Neuf [des Moulins] : ouvriers au travail.**

Usine du Moulin-Neuf [des Moulins] : ouvriers au travail. Photographie, s.d. [1er quart 20e siècle].

Lieu de conservation : Archives communales, Saint-Claude

- **Usine du Moulin-Neuf [des Moulins] : intérieur de la taillerie.**

Usine du Moulin-Neuf [des Moulins] : intérieur de la taillerie. Photographie, s.d. [1er quart 20e siècle].

Lieu de conservation : Archives communales, Saint-Claude

- **Réglementation de l'usine du Sr Lacroix Antoine. Plan des lieux et dessins de détail.**

Réglementation de l'usine du Sr Lacroix Antoine. Plan des lieux et dessins de détail. Dessin, 9 août 1863. Echelle 1:500, par Antoine (ingénieur)

Lieu de conservation : Archives départementales du Jura, Montmorot

- **St-Claude (Jura) - Faubourg des Moulins. Pose d'un Pont sur la Bienne, par la troupe.**

St-Claude (Jura) - Faubourg des Moulins. Pose d'un Pont sur la Bienne, par la troupe. Carte postale, s.d. [1ère moitié 20e siècle, décennies 1910-1920], par Mandrillon, E. (photographe)

Lieu de conservation : Archives communales, Saint-Claude

- **Les Moulins, Société coopérative - Taillerie de diamants, début des années 1920.**

Les Moulins, Société coopérative - Taillerie de diamants, début des années 1920. Photographie, s.d. [1923]. Dans : " Saint-Claude, son mouvement ouvrier, ses organisations ", Saint-Claude, Oyonnax : Gauthier, s.d. [1923], f. 77.

Informations complémentaires

- **Voir le dossier numérisé :** <https://patrimoine.bourgognefranchecomte.fr/gtrudov/IA39000460/index.htm>

Thématiques : patrimoine industriel du Jura

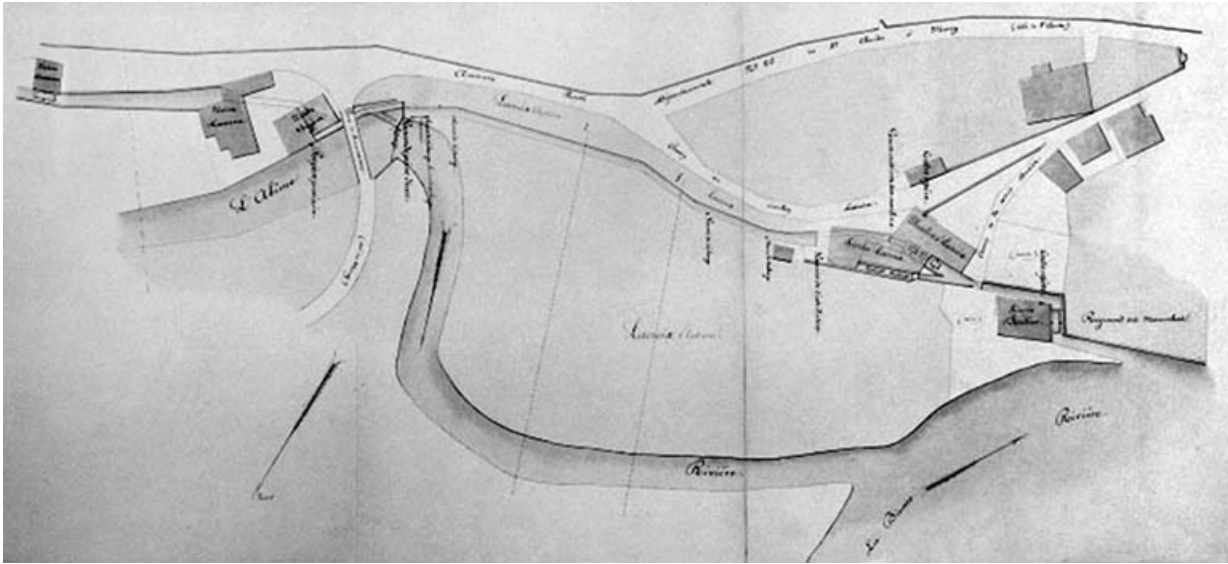
Aire d'étude et canton : Jura

Hydrographie : dérivation de l' Abîme

Dénomination : moulin à farine, usine de taille de pierre pour la joaillerie et l'industrie, scierie

Parties constituantes non étudiées : atelier de fabrication, aire des matières premières, aire des produits manufacturés, magasin industriel, hangar industriel, bâtiment d'eau, transformateur, logement, garage, canal, barrage

© Région Bourgogne-Franche-Comté, Inventaire du patrimoine



Réglementation de l'usine du Sr Lacroix Antoine. Plan des lieux et dessins de détail.

39, Saint-Claude, 15, 17 rue du Moulin Lacroix

Source :

Dessin, 9 août 1863. Echelle 1:500, par Antoine (ingénieur). Lieu de conservation : Archives départementales du Jura, Montmorot

Lieu de conservation : Archives départementales du Jura, Montmorot

N° de l'illustration : 19943900423X

Date : 1994

Auteur : Jérôme Mongreville

Reproduction soumise à autorisation du titulaire des droits d'exploitation

© Région Bourgogne-Franche-Comté, Inventaire du patrimoine



St-Claude (Jura) - Faubourg des Moulins. Pose d'un Pont sur la Bièvre, par la troupe.

39, Saint-Claude, 15, 17 rue du Moulin Lacroix

Source :

Carte postale, s.d. [1ère moitié 20e siècle, décennies 1910-1920], par Mandrillon, E. (photographe). Lieu de

conservation : Archives communales, Saint-Claude

Lieu de conservation : Archives communales, Saint-Claude


N° de l'illustration : 19923900060X

Date : 1992

Auteur : Jérôme Mongreville (reproduction)

Reproduction soumise à autorisation du titulaire des droits d'exploitation

© Région Bourgogne-Franche-Comté, Inventaire du patrimoine



St-Claude (Jura) - Taillerie de Diamants.

39, Saint-Claude, 15, 17 rue du Moulin Lacroix

Source :

Carte postale, s.d. [limite 19e siècle 20e siècle, entre 1898 et 1906], par Mandrillon, E. (photographe). Lieu de conservation : collection particulière

Lieu de conservation : Collection particulière

N° de l'illustration : 19883900408X

Date : 1988

Auteur : Yves Sancey (reproduction)

Reproduction soumise à autorisation du titulaire des droits d'exploitation

© Région Bourgogne-Franche-Comté, Inventaire du patrimoine



Usine du Moulin-Neuf [des Moulins] : intérieur de la tailleurie.

39, Saint-Claude, 15, 17 rue du Moulin Lacroix

Source :

Photographie, s.d. [1er quart 20e siècle]. Lieu de conservation : Archives communales, Saint-Claude

Lieu de conservation : Archives communales, Saint-Claude

N° de l'illustration : 19923900026X

Date : 1992

Auteur : Jérôme Mongreville (reproduction)

Reproduction soumise à autorisation du titulaire des droits d'exploitation

© Région Bourgogne-Franche-Comté, Inventaire du patrimoine



Usine du Moulin-Neuf [des Moulins] : ouvriers au travail.

39, Saint-Claude, 15, 17 rue du Moulin Lacroix

Source :

Photographie, s.d. [1er quart 20e siècle]. Lieu de conservation : Archives communales, Saint-Claude

Lieu de conservation : Archives communales, Saint-Claude

N° de l'illustration : 19923900027X

Date : 1992

Auteur : Jérôme Mongreville (reproduction)

Reproduction soumise à autorisation du titulaire des droits d'exploitation

© Région Bourgogne-Franche-Comté, Inventaire du patrimoine



77. — Les Moulins. Société Coopérative — Taillerie de diamants.

Les Moulins, Société coopérative - Taillerie de diamants, début des années 1920.

39, Saint-Claude, 15, 17 rue du Moulin Lacroix

Source :

Photographie, s.d. [1923]. Dans : " Saint-Claude, son mouvement ouvrier, ses organisations ", Saint-Claude, Oyonnax : Gauthier, s.d. [1923], f. 77.

N° de l'illustration : 19923900279X

Date : 1992

Auteur : Jérôme Mongreville (reproduction)

Reproduction soumise à autorisation du titulaire des droits d'exploitation

© Région Bourgogne-Franche-Comté, Inventaire du patrimoine



Vue d'ensemble plongeante depuis le nord.
39, Saint-Claude, 15, 17 rue du Moulin Lacroix

N° de l'illustration : 19923901487ZA

Date : 1992

Auteur : Laurent Poupard

Reproduction soumise à autorisation du titulaire des droits d'exploitation

© Région Bourgogne-Franche-Comté, Inventaire du patrimoine



Vue d'ensemble plongeante sur le site et sur le quartier des Moulins, depuis le nord.

39, Saint-Claude, 15, 17 rue du Moulin Lacroix

N° de l'illustration : 19923901493ZA

Date : 1992

Auteur : Laurent Poupard

Reproduction soumise à autorisation du titulaire des droits d'exploitation

© Région Bourgogne-Franche-Comté, Inventaire du patrimoine



Vue d'ensemble plongeante depuis l'ouest.

39, Saint-Claude, 15, 17 rue du Moulin Lacroix

N° de l'illustration : 19923901485ZA

Date : 1992

Auteur : Laurent Poupard

Reproduction soumise à autorisation du titulaire des droits d'exploitation

© Région Bourgogne-Franche-Comté, Inventaire du patrimoine



Vue d'ensemble plongeante depuis l'ouest.

39, Saint-Claude, 15, 17 rue du Moulin Lacroix

N° de l'illustration : 19923900673X

Date : 1992

Auteur : Jérôme Mongreville

Reproduction soumise à autorisation du titulaire des droits d'exploitation

© Région Bourgogne-Franche-Comté, Inventaire du patrimoine



Bâtiment d'eau et ateliers de fabrication (ancienne et nouvelle scieries).

39, Saint-Claude, 15, 17 rue du Moulin Lacroix

N° de l'illustration : 19923900674X

Date : 1992

Auteur : Jérôme Mongreville

Reproduction soumise à autorisation du titulaire des droits d'exploitation

© Région Bourgogne-Franche-Comté, Inventaire du patrimoine



Ateliers de fabrication (scierie et ancienne diamanterie).

39, Saint-Claude, 15, 17 rue du Moulin Lacroix

N° de l'illustration : 19923900670X

Date : 1992

Auteur : Jérôme Mongreville

Reproduction soumise à autorisation du titulaire des droits d'exploitation

© Région Bourgogne-Franche-Comté, Inventaire du patrimoine



Magasins industriels depuis la rive droite de la Bienne.

39, Saint-Claude, 15, 17 rue du Moulin Lacroix

N° de l'illustration : 19923900672X

Date : 1992

Auteur : Jérôme Mongreville

Reproduction soumise à autorisation du titulaire des droits d'exploitation

© Région Bourgogne-Franche-Comté, Inventaire du patrimoine



Bâtiment d'eau et atelier de fabrication (ancien moulin).

39, Saint-Claude, 15, 17 rue du Moulin Lacroix

N° de l'illustration : 19923900676X

Date : 1992

Auteur : Jérôme Mongreville

Reproduction soumise à autorisation du titulaire des droits d'exploitation

© Région Bourgogne-Franche-Comté, Inventaire du patrimoine



Bâtiments d'eau et ateliers de fabrication (ancien moulin et ancienne scierie). Ancien moulin à gauche.
39, Saint-Claude, 15, 17 rue du Moulin Lacroix

N° de l'illustration : 19923900678X

Date : 1992

Auteur : Jérôme Mongreville

Reproduction soumise à autorisation du titulaire des droits d'exploitation

© Région Bourgogne-Franche-Comté, Inventaire du patrimoine



Canal d'amenée et bâtiment d'eau (ancienne scierie).

39, Saint-Claude, 15, 17 rue du Moulin Lacroix

N° de l'illustration : 19923900677X

Date : 1992

Auteur : Jérôme Mongreville

Reproduction soumise à autorisation du titulaire des droits d'exploitation

© Région Bourgogne-Franche-Comté, Inventaire du patrimoine