

MAISON, PLÂTRIÈRE DITE USINE DES PLÂTRIÈRES DE SALINS CLÉMENT-RATON, GARAGE

Bourgogne-Franche-Comté, Jura
Salins-les-Bains
6, 8 avenue Aristide Briand

Dossier IA39000142 réalisé en
1997

Auteur(s) : Raphaël Favereaux



Historique

En 1831, les frères Raton sont autorisés à transférer leur fabrique de plâtre du pont Doroz (établie en 1815) dans une maison acquise des héritiers Reddet en 1823. L'arrêté préfectoral du 8 octobre 1831 autorise la construction d'un four et l'établissement d'une roue hydraulique sur la Furieuse. En 1839, un second four à plâtre est bâti à côté du premier. En 1844, Jean-François-Xavier Raton reste seul propriétaire de l'usine, de nouveau réglementée en 1864. Vers 1870, il s'associe avec son gendre Félix et crée l'usine Clément-Raton. Celle-ci s'agrandit en 1885 par l'adjonction d'un troisième four. Un atelier de réparation est construit à la fin du siècle. En 1895, trois nouveaux fours sont projetés. A cette date, l'affaire comprend, outre la plâtrière, une carrière souterraine de gypse située à 300 m, employant 15 ouvriers et produisant 8000 m3 de gypse cru par an. Acheminé par wagonnets tirés par des chevaux puis par une locomobile, le gypse permet la fabrication de plâtre pour la construction et pour l'agriculture, de blanc minéral et de plâtre de moulage. La carrière cesse d'être exploitée vers 1925 : le gypse est alors acheminé par camions depuis la commune de Buvilly (gisement de Grozon). La plâtrière ferme ses portes en 1958. Une petite société de chromage industriel s'installe dans les locaux jusque vers 1975. Les fours à plâtre sont détruits à cette époque, laissant place à un garage en 1986. Une partie du site est occupée depuis 1965 par la société de transport Petot. 1857 : 1 roue hydraulique. 1859 : 1 turbine. Vers 1930 : une machine à vapeur, 1 broyeur à marteaux, blutoirs. Vers 1950 : 1 moteur électrique, 6 fours à plâtre. 35 ouvriers vers 1950, 15 vers 1958.

Période(s) principale(s) : 2e quart 19e siècle / 4e quart 19e siècle / 4e quart 20e siècle

Description

Atelier de réparation : pan de bois hourdé de parpaings de béton ou moellons calcaires, charpente en bois. Atelier de fabrication et atelier de conditionnement : moellons calcaires, enduit partiel, 2 étages carrés, toit à croupe et tuiles mécaniques. Logement : moellons calcaires, 2 étages carrés, toit à croupe. Garage : parpaings de béton, béton armé, appentis et fer en couverture.

Éléments descriptifs

Murs : calcaire, béton, bois, béton, moellon, parpaing de béton, pan de bois, béton armé, enduit partiel

Toit : tuile mécanique, fer en couverture

Étages : 2 étages carrés

Couvrement : charpente en bois apparente

Énergie utilisée : énergie hydraulique produite sur place, énergie thermique produite sur place, énergie électrique achetée

Sources documentaires

Documents figurés

- Usine du sieur Raton. Plan de détails. Instruction de la demande en révision de l'ordonnance royale du 20 juillet 1840.

Usine du sieur Raton. Plan de détails. Instruction de la demande en révision de l'ordonnance royale du 20 juillet 1840.

Dessin, 1863. Echelle 1:200, par Curinot (ingénieur)

Lieu de conservation : Archives départementales du Jura, Montmorot

- **Salins - Usine à Plâtre Fx Clément. Datation : porte la date 18 juillet 1911 ; Datation : après 1903 (séparation au dos)**

Salins - Usine à Plâtre Fx Clément. Datation : porte la date 18 juillet 1911 ; Datation : après 1903 (séparation au dos) Carte postale, s.d. [avant 1911].

Lieu de conservation : Collection particulière : Martine Bellague, Salins-les-Bains

- **Salins-les-Bains - Extraction de pierre à plâtre dans une mine à Mr Clément-Raton, [1ère moitié 20e siècle, après 1903].**

Salins-les-Bains - Extraction de pierre à plâtre dans une mine à Mr Clément-Raton. Carte postale, s.d. [1ère moitié 20e siècle, après 1903].

Lieu de conservation : Collection particulière : Martine Bellague, Salins-les-Bains

- **Plan du faubourg Saint Pierre et de l'usine Clément Raton.**

Plan du faubourg Saint Pierre et de l'usine Clément Raton. Dessin, 1895.

Lieu de conservation : Archives départementales du Jura, Montmorot

Informations complémentaires

- **Voir le dossier numérisé** : <https://patrimoine.bourgognefranchecomte.fr/gtrudov/IA39000142/index.htm>

Thématiques : patrimoine industriel du Jura

Aire d'étude et canton : Jura

Hydrographie : la Furieuse

Dénomination : maison, plâtrière, garage

Parties constituantes non étudiées : atelier de fabrication, atelier de conditionnement, magasin industriel, logement, bureau, atelier de réparation, transformateur

© Région Bourgogne-Franche-Comté, Inventaire du patrimoine



Vue d'ensemble depuis le sud-est.

39, Salins-les-Bains, 6, 8 avenue Aristide Briand

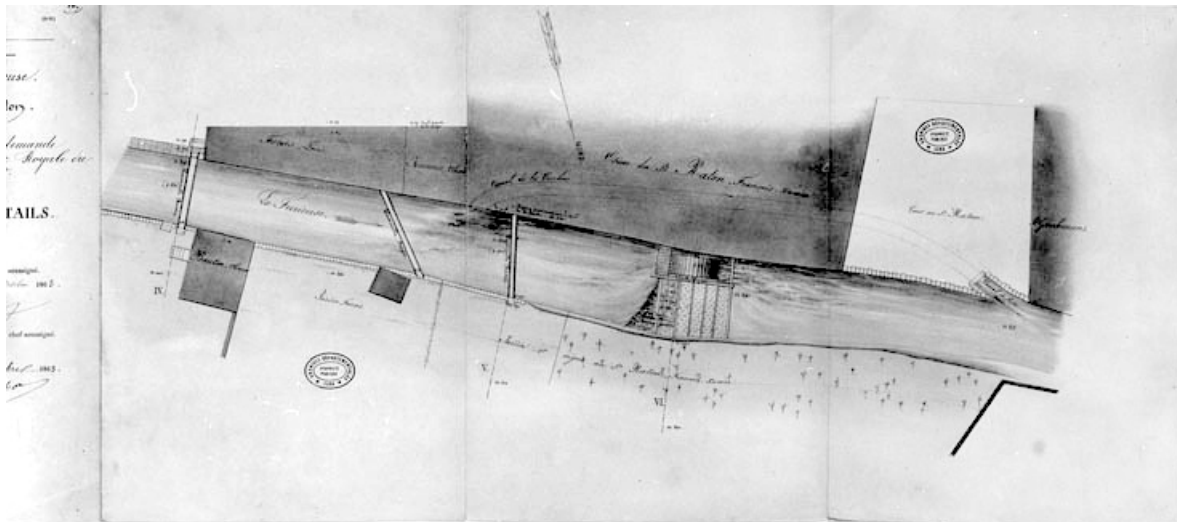
N° de l'illustration : 19973900602ZA

Date : 1997

Auteur : Yves Sancey

Reproduction soumise à autorisation du titulaire des droits d'exploitation

© Région Bourgogne-Franche-Comté, Inventaire du patrimoine



Usine du sieur Raton. Plan de détails. Instruction de la demande en révision de l'ordonnance royale du 20 juillet 1840.
39, Salins-les-Bains, 6, 8 avenue Aristide Briand

Source :

Dessin, 1863. Echelle 1:200, par Curinot (ingénieur). Lieu de conservation : Archives départementales du Jura, Montmorot

Lieu de conservation : Archives départementales du Jura, Montmorot

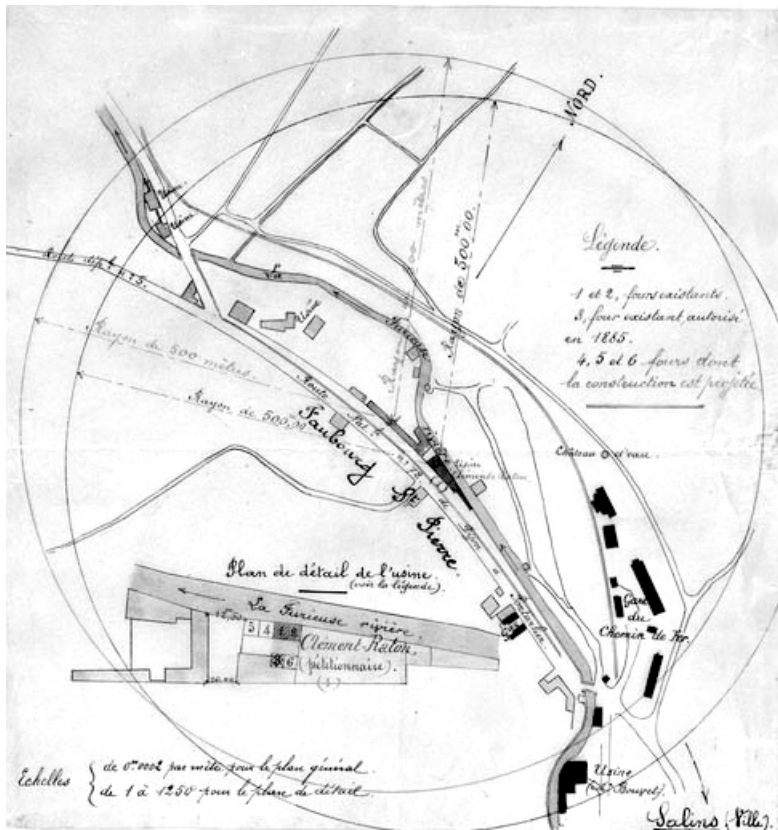
N° de l'illustration : 19973901978V

Date : 1997

Auteur : Yves Sancey

Reproduction soumise à autorisation du titulaire des droits d'exploitation

© Région Bourgogne-Franche-Comté, Inventaire du patrimoine



Plan du faubourg Saint Pierre et de l'usine Clément Raton.

39, Salins-les-Bains, 6, 8 avenue Aristide Briand

Source :

Dessin, 1895. Lieu de conservation : Archives départementales du Jura, Montmorot

Lieu de conservation : Archives départementales du Jura, Montmorot

N° de l'illustration : 19973902004V

Date : 1997

Auteur : Yves Sancey

Reproduction soumise à autorisation du titulaire des droits d'exploitation

© Région Bourgogne-Franche-Comté, Inventaire du patrimoine



186 - Salins-les-Bains - Extraction de pierre à plâtre
dans une mine à Mr Clément-Raton

Salins-les-Bains - Extraction de pierre à plâtre dans une mine à Mr Clément-Raton.

Source :

Salins-les-Bains - Extraction de pierre à plâtre dans une mine à Mr Clément-Raton. Carte postale, s.d. [1ère moitié 20e siècle, après 1903].

Lieu de conservation : Collection particulière : Martine Bellague, Salins-les-Bains


N° de l'illustration : 19943900277X

Date : 1994

Auteur : Jérôme Mongreville

Reproduction soumise à autorisation du titulaire des droits d'exploitation

© Région Bourgogne-Franche-Comté, Inventaire du patrimoine



Salins - Usine à Plâtre Fx Clément. Datation : porte la date 18 juillet 1911 ; Datation : après 1903 (séparation au dos)
39, Salins-les-Bains, 6, 8 avenue Aristide Briand

Source :

Salins - Usine à Plâtre Fx Clément. Datation : porte la date 18 juillet 1911 ; Datation : après 1903 (séparation au dos)
Carte postale, s.d. [avant 1911].

Lieu de conservation : Collection particulière : Martine Bellague, Salins-les-Bains

N° de l'illustration : 19943900287X

Date : 1994

Auteur : Jérôme Mongreville (reproduction)

Reproduction soumise à autorisation du titulaire des droits d'exploitation

© Région Bourgogne-Franche-Comté, Inventaire du patrimoine



Vue d'ensemble depuis l'ouest.

39, Salins-les-Bains, 6, 8 avenue Aristide Briand

N° de l'illustration : 19973900600X

Date : 1997

Auteur : Yves Sancey

Reproduction soumise à autorisation du titulaire des droits d'exploitation

© Région Bourgogne-Franche-Comté, Inventaire du patrimoine



Façade antérieure.

39, Salins-les-Bains, 6, 8 avenue Aristide Briand

N° de l'illustration : 19973900604ZA

Date : 1997

Auteur : Yves Sancey

Reproduction soumise à autorisation du titulaire des droits d'exploitation

© Région Bourgogne-Franche-Comté, Inventaire du patrimoine



Atelier de fabrication : détail de la toiture.

39, Salins-les-Bains, 6, 8 avenue Aristide Briand

N° de l'illustration : 19973900609ZA

Date : 1997

Auteur : Yves Sancey

Reproduction soumise à autorisation du titulaire des droits d'exploitation

© Région Bourgogne-Franche-Comté, Inventaire du patrimoine



Façade postérieure de l'atelier de fabrication.
39, Salins-les-Bains, 6, 8 avenue Aristide Briand

N° de l'illustration : 19973901053X

Date : 1997

Auteur : Yves Sancey

Reproduction soumise à autorisation du titulaire des droits d'exploitation

© Région Bourgogne-Franche-Comté, Inventaire du patrimoine



Façade sur rivière des bureaux et de l'atelier de fabrication.

39, Salins-les-Bains, 6, 8 avenue Aristide Briand

N° de l'illustration : 19973900606ZA

Date : 1997

Auteur : Yves Sancey

Reproduction soumise à autorisation du titulaire des droits d'exploitation

© Région Bourgogne-Franche-Comté, Inventaire du patrimoine



Logement et bureaux depuis le sud-est.

39, Salins-les-Bains, 6, 8 avenue Aristide Briand

N° de l'illustration : 19973901052X

Date : 1997

Auteur : Yves Sancey

Reproduction soumise à autorisation du titulaire des droits d'exploitation

© Région Bourgogne-Franche-Comté, Inventaire du patrimoine



Atelier de réparation depuis la rive gauche.
39, Salins-les-Bains, 6, 8 avenue Aristide Briand

N° de l'illustration : 19973900611ZA

Date : 1997

Auteur : Yves Sancey

Reproduction soumise à autorisation du titulaire des droits d'exploitation

© Région Bourgogne-Franche-Comté, Inventaire du patrimoine



Vue de trois quarts de l'atelier de réparation.
39, Salins-les-Bains, 6, 8 avenue Aristide Briand

N° de l'illustration : 19973900613ZA

Date : 1997

Auteur : Yves Sancey

Reproduction soumise à autorisation du titulaire des droits d'exploitation

© Région Bourgogne-Franche-Comté, Inventaire du patrimoine