


CHAPELLE SAINT-JOSEPH ET DE LA VIERGE, FROMAGERIE

Bourgogne-Franche-Comté, Jura
Clucy
rue du Fort Belin

Dossier IA39000135 réalisé en
1996

Auteur(s) : Raphaël Favereaux



Historique

Une chapelle construite en 1746 est utilisée vers le milieu du 19^e siècle comme dépôt de fromages, puis comme fromagerie. La production atteint 14 400 kg en 1856 et 1500 kg en 1881. Vers 1950, l'atelier de fabrication est prolongé au sud-est du bâtiment. La fruitière traite annuellement 1, 6 million de litres de lait, récoltés sur les communes de Clucy et Geraise. Elle fabrique 14 comtés par jour en été et 9 en hiver. 1996 : 4 cuves installées en 1986 (3 de 2000 l et 1 de 1400 l), 14 presses pneumatiques et une baratte de marque Thiébaud (Tréviillers, Doubs). 1996 : 11 sociétaires.

Période(s) principale(s) : 2^e quart 18^e siècle / milieu 20^e siècle

Dates : 1746 (porte la date)

Description

Atelier de fabrication installé dans l'ancienne chapelle, de plan allongé : en rez-de-chaussée, moellons calcaires, enduit partiel. Pièces d'affinage en rez-de-chaussée jouxtant le flanc sud. Logement aux étages de comble, moellons calcaires, toit à longs pans et demi-croupes. Extension de l'atelier de fabrication et chaufferie : parpaings de béton enduits, toit en terrasse.

Éléments descriptifs

Murs : calcaire, béton, moellon, parpaing de béton, enduit partiel

Toit : tuile mécanique

Plan : plan allongé

Étages : 2 étages de comble

Typologie : baie fromagère verticale

Informations complémentaires

- Voir le dossier numérisé : <https://patrimoine.bourgognefranchecomte.fr/gtrudov/IA39000135/index.htm>

Thématiques : patrimoine industriel du Jura

Aire d'étude et canton : Jura

Dénomination : chapelle, fromagerie

Parties constituantes non étudiées : chaufferie, atelier de fabrication, pièce d'affinage, logement, remise

© Région Bourgogne-Franche-Comté, Inventaire du patrimoine



Façade antérieure.

39, Clucy rue du Fort Belin

N° de l'illustration : 19973900560ZA

Date : 1997

Auteur : Yves Sancey

Reproduction soumise à autorisation du titulaire des droits d'exploitation

© Région Bourgogne-Franche-Comté, Inventaire du patrimoine



Vue de trois quarts gauche.

39, Clucy rue du Fort Belin

N° de l'illustration : 19973900562ZA

Date : 1997

Auteur : Yves Sancey

Reproduction soumise à autorisation du titulaire des droits d'exploitation

© Région Bourgogne-Franche-Comté, Inventaire du patrimoine



Façade postérieure depuis le sud-est.

39, Clucy rue du Fort Belin

N° de l'illustration : 19973900563X

Date : 1997

Auteur : Yves Sancey

Reproduction soumise à autorisation du titulaire des droits d'exploitation

© Région Bourgogne-Franche-Comté, Inventaire du patrimoine



Détail de l'arc de la porte d'entrée.

39, Clucy rue du Fort Belin


N° de l'illustration : 19973900565X

Date : 1997

Auteur : Yves Sancey

Reproduction soumise à autorisation du titulaire des droits d'exploitation

© Région Bourgogne-Franche-Comté, Inventaire du patrimoine



Baie fromagère verticale.

39, Clucy rue du Fort Belin


N° de l'illustration : 19973900566X

Date : 1997

Auteur : Yves Sancey

Reproduction soumise à autorisation du titulaire des droits d'exploitation

© Région Bourgogne-Franche-Comté, Inventaire du patrimoine



Oculus. Cette ouverture a succédé à une baie fromagère verticale.
39, Clucy rue du Fort Belin

N° de l'illustration : 19973900567X

Date : 1997

Auteur : Yves Sancey

Reproduction soumise à autorisation du titulaire des droits d'exploitation

© Région Bourgogne-Franche-Comté, Inventaire du patrimoine



Baie cintrée sur comble.
39, Clucy rue du Fort Belin

N° de l'illustration : 19973900564X

Date : 1997

Auteur : Yves Sancey

Reproduction soumise à autorisation du titulaire des droits d'exploitation

© Région Bourgogne-Franche-Comté, Inventaire du patrimoine