

## ÉGLISE PAROISSIALE SAINT-ETIENNE

Bourgogne-Franche-Comté, Jura  
Septmoncel

Dossier IA39000128 réalisé en  
1996

Auteur(s) : Bernard Pontefract



### Historique

L'église porte la date 1620 sur la face ouest du clocher, cette date est inscrite sur une pierre qui est sans doute un remploi. D'après dom Benoit dans l'histoire de l'abbaye et de la terre de Saint-Claude, repris par le dictionnaire des artistes francs-comtois de Paul Brune : François Courant entrepreneur à Septmoncel, originaire de Lagny en Brie, bâtit l'église de Septmoncel en 1685 avec Jérôme Chaillez, de Saintes, entrepreneur et Chapoutot, d'Autun, tailleur de pierres. Une inscription sur le beffroi porte les noms : i.pernier, i.michaud, chretien, i.regad et la date 1707. La partie supérieure du clocher a été construite vers 1790. En 1838 la base de la tour clocher est renforcée par trois arcs concentriques à ceux existants et un système d'armature en fer est mis en place pour lier les murs latéraux au mur de la façade de l'église, d'après un devis de l'architecte Jean-Félicien Regad de 1837. En 1847 l'église était encore entièrement recouverte de bardeaux, une partie d'entre eux sont renouvelés malgré la circulaire préfectorale du 15 février 1833 qui en interdit l'usage. En 1858 des bardeaux sont encore utilisés pour une refecton partielle de la toiture de l'église. Les bardeaux du clocher sont remplacés par des feuilles de zinc en 1879, ceux de la nef à partir de 1887.

**Période(s) principale(s) :** 1er quart 17e siècle / 4e quart 17e siècle

**Dates :** 1620 (porte la date) / 1685 (daté par travaux historiques)

### Description

Tour clocher hors oeuvre en façade, avec porche couvert d'une voûte d'arêtes, et toit à l'impériale couvert en zinc. La nef a 3 vaisseaux de 4 travées voûtées d'arêtes, le chœur, ouvert sur le vaisseau central, une travée droite et une abside à 3 pans voûtées d'arêtes. Seule la face nord de la nef est en moellons enduits, toutes les autres élévations sont en moyen appareil. Un essentage de métal protège la moitié sud de la façade ouest.

### Éléments descriptifs

**Murs :** calcaire, calcaire, fer, moyen appareil, pierre de taille, moellon, enduit

**Toit :** zinc en couverture, tuile mécanique

**Plan :** plan allongé

**Étages :** 3 vaisseaux

**Couvrement :** voûte d'arêtes

**Élévation :** élévation ordonnancée sans travées

**Escaliers :** escalier de distribution extérieur, escalier droit, en maçonnerie

### Sources documentaires

#### Documents figurés

- **Élévation et plan du clocher.**

Élévation et plan du clocher. Dessin, 1837. Echelle 1:100, par Regad, Jean-Félicien (architecte)

Lieu de conservation : Archives départementales du Jura, Montmorot

- **Projet d'agrandissement du cimetière de Septmoncel [plan-masse].**

Projet d'agrandissement du cimetière de Septmoncel [plan-masse]. Dessin, 1836. Echelle 1:1000, par Regad, Jean-Félicien (architecte)

Lieu de conservation : Archives départementales du Jura, Montmorot

## Informations complémentaires

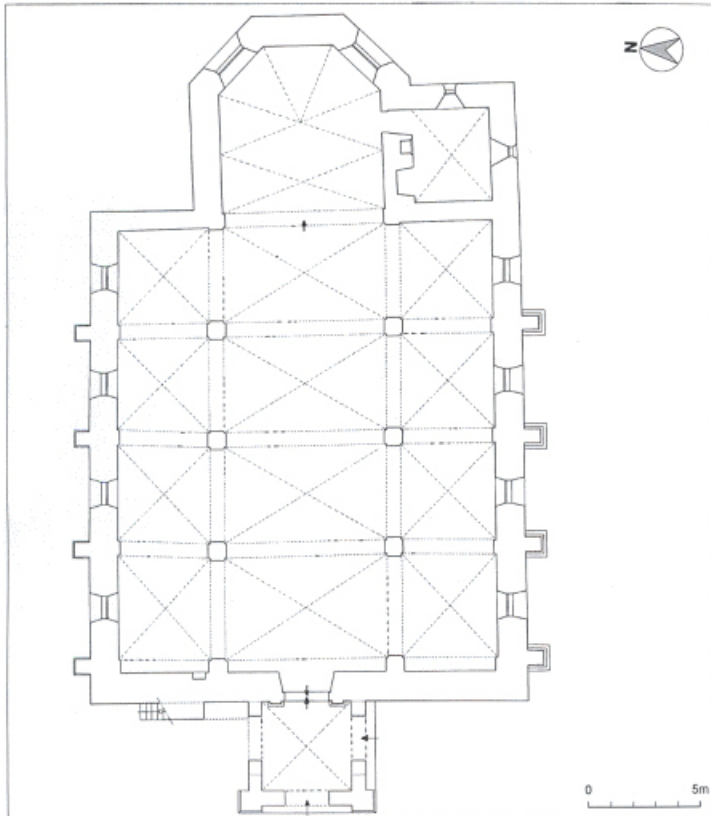
- **Voir le dossier numérisé :** <https://patrimoine.bourgognefranchecomte.fr/gtrudov/IA39000128/index.htm>

**Aire d'étude et canton :** Saint-Claude périphérie

**Dénomination :** église paroissiale

**Parties constituantes non étudiées :** enclos, cimetière, croix de cimetière

© Région Bourgogne-Franche-Comté, Inventaire du patrimoine



**Plan au sol.**

39, Septmoncel

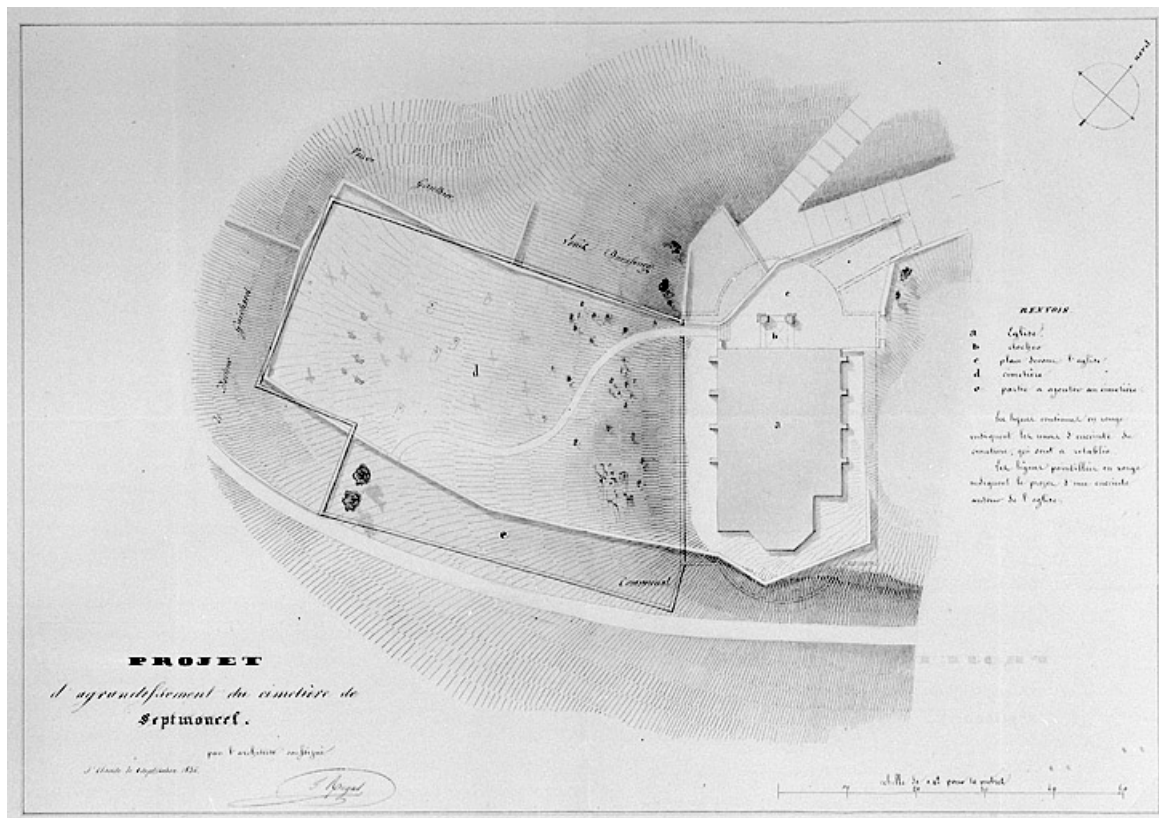
N° de l'illustration : 20003900824A1

Date : 2000

Auteur : André Céréza

Reproduction soumise à autorisation du titulaire des droits d'exploitation

© Région Bourgogne-Franche-Comté, Inventaire du patrimoine



**Projet d'agrandissement du cimetière de Septmoncel [plan-masse].**  
39, Septmoncel

**Source :**

**Dessin, 1836. Echelle 1:1000, par Regad, Jean-Félicien (architecte). Lieu de conservation : Archives départementales du Jura, Montmorot**

Lieu de conservation : Archives départementales du Jura, Montmorot


N° de l'illustration : 19963901754X

Date : 1996

Auteur : Jérôme Mongreville

Reproduction soumise à autorisation du titulaire des droits d'exploitation

© Région Bourgogne-Franche-Comté, Inventaire du patrimoine



**Élévation et plan du clocher.**

39, Septmoncel

**Source :**

**Dessin, 1837. Echelle 1:100, par Regad, Jean-Félicien (architecte). Lieu de conservation : Archives départementales du Jura, Montmorot**

Lieu de conservation : Archives départementales du Jura, Montmorot

N° de l'illustration : 19963901752X

Date : 1996

Auteur : Jérôme Mongreville

Reproduction soumise à autorisation du titulaire des droits d'exploitation

© Région Bourgogne-Franche-Comté, Inventaire du patrimoine



**Face sud.**

39, Septmoncel

N° de l'illustration : 19963900875X

Date : 1996

Auteur : Yves Sancey

Reproduction soumise à autorisation du titulaire des droits d'exploitation

© Région Bourgogne-Franche-Comté, Inventaire du patrimoine



**Face sud vue depuis le cimetière.**

39, Septmoncel

N° de l'illustration : 19963900876X

Date : 1996

Auteur : Yves Sancey

Reproduction soumise à autorisation du titulaire des droits d'exploitation

© Région Bourgogne-Franche-Comté, Inventaire du patrimoine



**Face nord et abside.**

39, Septmoncel

N° de l'illustration : 19963900878V

Date : 1996

Auteur : Yves Sancey

Reproduction soumise à autorisation du titulaire des droits d'exploitation

© Région Bourgogne-Franche-Comté, Inventaire du patrimoine





**Face nord de la tour-clocher.**

39, Septmoncel

N° de l'illustration : 19963900880X

Date : 1996

Auteur : Yves Sancey

Reproduction soumise à autorisation du titulaire des droits d'exploitation

© Région Bourgogne-Franche-Comté, Inventaire du patrimoine



**Partie supérieure de la tour-clocher.**

39, Septmoncel

N° de l'illustration : 19963900881X

Date : 1996

Auteur : Yves Sancey

Reproduction soumise à autorisation du titulaire des droits d'exploitation

© Région Bourgogne-Franche-Comté, Inventaire du patrimoine



**Inscription sur la face ouest de la tour-clocher.**

39, Septmoncel

N° de l'illustration : 19963900882X

Date : 1996

Auteur : Yves Sancey

Reproduction soumise à autorisation du titulaire des droits d'exploitation

© Région Bourgogne-Franche-Comté, Inventaire du patrimoine



**Le portail d'entrée de la nef.**

39, Septmoncel

N° de l'illustration : 19963900883X

Date : 1996

Auteur : Yves Sancey

Reproduction soumise à autorisation du titulaire des droits d'exploitation

© Région Bourgogne-Franche-Comté, Inventaire du patrimoine



**La nef et le chœur vus depuis l'entrée.**

39, Septmoncel

N° de l'illustration : 19963900884V

Date : 1996

Auteur : Yves Sancey

Reproduction soumise à autorisation du titulaire des droits d'exploitation

© Région Bourgogne-Franche-Comté, Inventaire du patrimoine



**La nef vue depuis le chœur.**

39, Septmoncel

N° de l'illustration : 19963900885V

Date : 1996

Auteur : Yves Sancey

Reproduction soumise à autorisation du titulaire des droits d'exploitation

© Région Bourgogne-Franche-Comté, Inventaire du patrimoine