


PRIEURÉ SAINT-LUPICIN, ÉGLISE PAROISSIALE DE LA NATIVITÉ-DE-LA-VIERGE

Bourgogne-Franche-Comté, Jura
Saint-Lupicin

Dossier IA39000127 réalisé en 1996 revu en
1997

Auteur(s) : Bernard Pontefract



Historique

Le prieuré de Saint-Lupicin remonte à 460, date de la venue de Lupicin, frère de Romain, fondateur de l'abbaye de Condat (Saint-Claude) vers 435. Le prieuré n'est plus mentionné avant 790. L'église a souvent été datée du début du 12e siècle, alors que sa façade occidentale, dont les colonnes du portail considérées comme des remplois gallo-romains, serait le vestige d'une église des environs de 800. On peut la dater de la 1ère moitié du 11e siècle, y compris sa façade. La nef est couverte de voûtes d'ogives en 1634, date portée par les culots les soutenant, accompagnée du nom des échevins. Ces voûtes nécessitent la construction de contreforts. L'oculus de la façade est percé en 1766. Le toit de la nef date de 1836-1840. Classée Monument Historique en 1841, elle fut rayée de la liste en 1844. La flèche fut refaite en 1849, puis en 1864. Les baies du bras nord du transept sont modifiées en 1902, d'autres baies sont rétablies entre 1902 et 1907. L'église est à nouveau classée en 1906. Des travaux eurent lieu depuis, au clocher et à sa flèche vers 1927, au toit du transept et des absides en 1932, au bas-côté et au bras sud en 1937. La sacristie, accolée au choeur depuis 1781 fut détruite en 1968. Les enduits des absides ont été refaits en 1992 et 1993. Aucune trace ne subsiste du bâtiment primitif du prieuré. Le prieuré actuel date de la 2e moitié du 15e siècle. Dans la chambre du prier, un écu porte des armoiries identifiées par Charnage comme étant celles de la famille de Lagrené, alors que ce nom n'apparaît nulle part. Il s'agit peut-être du monogramme A M entrelacé de la Vierge (ce même motif se trouve dans les vestiges médiévaux mis à jour dans les caves du palais abbatial de Saint-Claude). Un second type d'armoiries, à 2 fasces accompagnées de 6 annelets, n'est pas identifié. L'édifice a été agrandi au sud au cours du 19e siècle. Une école y a été aménagée à la fin du 19e siècle ce qui a profondément altéré son intérieur.

Période(s) principale(s) : 1ère moitié 11e siècle / 2e moitié 15e siècle / 2e quart 17e siècle / 19e siècle

Dates : 1634 (porte la date)

Description

L'église, construite en moellons équarris, a 3 vaisseaux de 3 travées, avec voûtes d'ogives dissimulant les anciennes baies du vaisseau central subsistant dans les combles. Les grandes arcades reposent sur des piles, de plan alternativement carré, circulaire puis cruciforme. La croisée du transept, surmontée du clocher, est couverte par une coupole à trompes. Les bras peu saillants ont des voûtes d'arêtes, leur extrémité un berceau segmentaire. L'abside et les 2 absidioles l'encadrant sont voûtées en cul-de-four et ornées de lésènes. Le portail occidental, encadré de 2 colonnes monolithes aux chapiteaux épannelés, est surmonté d'un appareil réticulé formant un décor triangulaire.

Éléments descriptifs

Murs : calcaire, calcaire, moellon, petit appareil, pierre de taille

Toit : ardoise, tuile mécanique

Plan : plan en croix latine

Étages : 3 vaisseaux, 1 étage carré

Couvrement : voûte d'ogives, voûte d'arêtes, voûte en berceau segmentaire, voûte en berceau plein-cintre, coupole à trompes, cul-de-four, voûte en berceau brisé

Élévation : élévation ordonnancée sans travées

Escaliers : escalier dans-oeuvre, escalier en vis sans jour, en maçonnerie

Sources documentaires

Documents figurés

- **Plan d'ensemble, élévation extérieure et coupe longitudinale de l'église.**

Plan d'ensemble, élévation extérieure et coupe longitudinale de l'église. Dessin, 1810. Echelle 1:250, par Dalloz, Claude-Marie (architecte)

Lieu de conservation : Archives départementales du Jura, Montmorot

Informations complémentaires

- **Voir le dossier numérisé** : <https://patrimoine.bourgognefranchecomte.fr/gtrudov/IA39000127/index.htm>

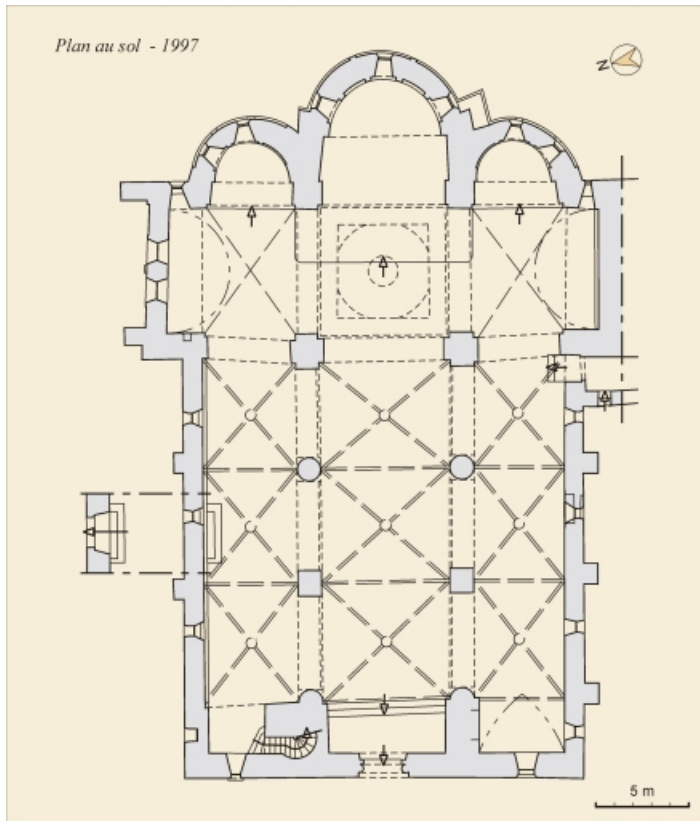
Protection

classé MH : 1906/10/10

Aire d'étude et canton : Saint-Claude périphérie

Dénomination : prieuré, église paroissiale

© Région Bourgogne-Franche-Comté, Inventaire du patrimoine



Plan au sol.

39, Saint-Lupicin

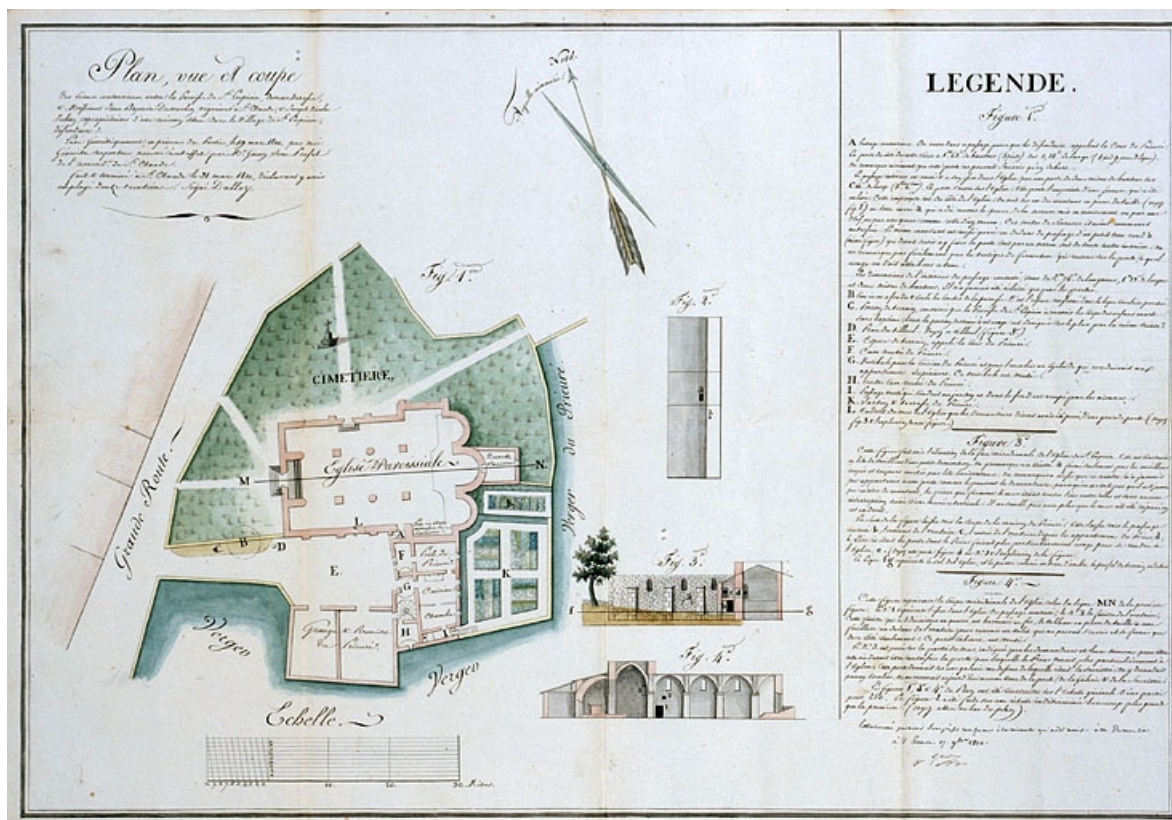
N° de l'illustration : 20023900070NUDA

Date : 2002

Auteur : André Céréza

Reproduction soumise à autorisation du titulaire des droits d'exploitation

© Région Bourgogne-Franche-Comté, Inventaire du patrimoine



Plan d'ensemble, élévation extérieure et coupe longitudinale de l'église.
 39, Saint-Lupicin

Source :

Dessin, 1810. Echelle 1:250, par Dalloz, Claude-Marie (architecte). Lieu de conservation : Archives départementales du Jura, Montmorot

Lieu de conservation : Archives départementales du Jura, Montmorot

N° de l'illustration : 19963901761VA

Date : 1996

Auteur : Jérôme Mongreville

Reproduction soumise à autorisation du titulaire des droits d'exploitation

© Région Bourgogne-Franche-Comté, Inventaire du patrimoine



Vue de situation depuis le sud-est.

39, Saint-Lupicin

N° de l'illustration : 19963900641V

Date : 1996

Auteur : Yves Sancey

Reproduction soumise à autorisation du titulaire des droits d'exploitation

© Région Bourgogne-Franche-Comté, Inventaire du patrimoine



Vue générale depuis le sud-est.

39, Saint-Lupicin

N° de l'illustration : 19963900642V

Date : 1996

Auteur : Yves Sancey

Reproduction soumise à autorisation du titulaire des droits d'exploitation

© Région Bourgogne-Franche-Comté, Inventaire du patrimoine



Le chevet et le clocher vus depuis le sud-est.

39, Saint-Lupicin

N° de l'illustration : 19963900643X

Date : 1996

Auteur : Yves Sancey

Reproduction soumise à autorisation du titulaire des droits d'exploitation

© Région Bourgogne-Franche-Comté, Inventaire du patrimoine



Vue de l'église depuis le sud-ouest.

39, Saint-Lupicin

N° de l'illustration : 19963900646X

Date : 1996

Auteur : Yves Sancey

Reproduction soumise à autorisation du titulaire des droits d'exploitation

© Région Bourgogne-Franche-Comté, Inventaire du patrimoine



Façade ouest de l'église.

39, Saint-Lupicin

N° de l'illustration : 19963900647X

Date : 1996

Auteur : Yves Sancey

Reproduction soumise à autorisation du titulaire des droits d'exploitation

© Région Bourgogne-Franche-Comté, Inventaire du patrimoine



Portail de l'église.

39, Saint-Lupicin

N° de l'illustration : 19963900648X

Date : 1996

Auteur : Yves Sancey

Reproduction soumise à autorisation du titulaire des droits d'exploitation

© Région Bourgogne-Franche-Comté, Inventaire du patrimoine



Face latérale nord de l'église.

39, Saint-Lupicin

N° de l'illustration : 19963900645V

Date : 1996

Auteur : Yves Sancey

Reproduction soumise à autorisation du titulaire des droits d'exploitation

© Région Bourgogne-Franche-Comté, Inventaire du patrimoine



Le chevet et le clocher vus depuis le nord-est.
39, Saint-Lupicin

N° de l'illustration : 19963900644V

Date : 1996

Auteur : Yves Sancey

Reproduction soumise à autorisation du titulaire des droits d'exploitation

© Région Bourgogne-Franche-Comté, Inventaire du patrimoine



Clocher : détail de la face ouest.

39, Saint-Lupicin

N° de l'illustration : 19963900649Z

Date : 1996

Auteur : Yves Sancey

Reproduction soumise à autorisation du titulaire des droits d'exploitation

© Région Bourgogne-Franche-Comté, Inventaire du patrimoine



Clocher : détail des baies de la face ouest (vue verticale).
39, Saint-Lupicin


N° de l'illustration : 19963900650Z

Date : 1996

Auteur : Yves Sancey

Reproduction soumise à autorisation du titulaire des droits d'exploitation

© Région Bourgogne-Franche-Comté, Inventaire du patrimoine



Clocher : détail des baies de la face ouest (vue horizontale).
39, Saint-Lupicin

N° de l'illustration : 19963900651Z

Date : 1996

Auteur : Yves Sancey

Reproduction soumise à autorisation du titulaire des droits d'exploitation

© Région Bourgogne-Franche-Comté, Inventaire du patrimoine



Clocher : détail du sommet de la flèche.

39, Saint-Lupicin

N° de l'illustration : 19963900652Z

Date : 1996

Auteur : Yves Sancey

Reproduction soumise à autorisation du titulaire des droits d'exploitation

© Région Bourgogne-Franche-Comté, Inventaire du patrimoine



La nef de l'église, vue depuis l'entrée (vue horizontale).
39, Saint-Lupicin

N° de l'illustration : 19963900655V

Date : 1996

Auteur : Yves Sancey

Reproduction soumise à autorisation du titulaire des droits d'exploitation

© Région Bourgogne-Franche-Comté, Inventaire du patrimoine



La nef de l'église, vue depuis l'entrée (vue verticale).
39, Saint-Lupicin

N° de l'illustration : 19963900656V

Date : 1996

Auteur : Yves Sancey

Reproduction soumise à autorisation du titulaire des droits d'exploitation

© Région Bourgogne-Franche-Comté, Inventaire du patrimoine



Le bas-côté sud de l'église vu depuis l'ouest.

39, Saint-Lupicin

N° de l'illustration : 19963900660V

Date : 1996

Auteur : Yves Sancey

Reproduction soumise à autorisation du titulaire des droits d'exploitation

© Région Bourgogne-Franche-Comté, Inventaire du patrimoine



Élévation intérieure nord de l'église vue depuis le bas-côté sud.
39, Saint-Lupicin

N° de l'illustration : 19963900659V

Date : 1996

Auteur : Yves Sancey

Reproduction soumise à autorisation du titulaire des droits d'exploitation

© Région Bourgogne-Franche-Comté, Inventaire du patrimoine



Les absidioles de l'église vues depuis le bas-côté nord.
39, Saint-Lupicin

N° de l'illustration : 19963900657V

Date : 1996

Auteur : Yves Sancey

Reproduction soumise à autorisation du titulaire des droits d'exploitation

© Région Bourgogne-Franche-Comté, Inventaire du patrimoine



L'absidiole nord et le mur nord du transept de l'église.

39, Saint-Lupicin

N° de l'illustration : 19963900658V

Date : 1996

Auteur : Yves Sancey

Reproduction soumise à autorisation du titulaire des droits d'exploitation

© Région Bourgogne-Franche-Comté, Inventaire du patrimoine



Le vaisseau central de l'église vu depuis la croisée du transept.
39, Saint-Lupicin

N° de l'illustration : 19963900661V

Date : 1996

Auteur : Yves Sancey

Reproduction soumise à autorisation du titulaire des droits d'exploitation

© Région Bourgogne-Franche-Comté, Inventaire du patrimoine



Élévation intérieure du vaisseau central de l'église vue depuis le bras nord du transept (vue horizontale).
39, Saint-Lupicin

N° de l'illustration : 19963900662V

Date : 1996

Auteur : Yves Sancey

Reproduction soumise à autorisation du titulaire des droits d'exploitation

© Région Bourgogne-Franche-Comté, Inventaire du patrimoine



Élévation intérieure du vaisseau central de l'église vue depuis le bras nord du transept (vue verticale).
39, Saint-Lupicin

N° de l'illustration : 19963900663V

Date : 1996

Auteur : Yves Sancey

Reproduction soumise à autorisation du titulaire des droits d'exploitation

© Région Bourgogne-Franche-Comté, Inventaire du patrimoine



Le bas-côté nord de l'église vu depuis le transept.

39, Saint-Lupicin

N° de l'illustration : 19963900664V

Date : 1996

Auteur : Yves Sancey

Reproduction soumise à autorisation du titulaire des droits d'exploitation

© Région Bourgogne-Franche-Comté, Inventaire du patrimoine



Élévation intérieure de l'église vue depuis le bras sud du transept.
39, Saint-Lupicin

N° de l'illustration : 19963900665V

Date : 1996

Auteur : Yves Sancey

Reproduction soumise à autorisation du titulaire des droits d'exploitation

© Région Bourgogne-Franche-Comté, Inventaire du patrimoine



La coupole de la croisée du transept de l'église et la voûte de la partie droite du choeur.
39, Saint-Lupicin


N° de l'illustration : 19963900666X

Date : 1996

Auteur : Yves Sancey

Reproduction soumise à autorisation du titulaire des droits d'exploitation

© Région Bourgogne-Franche-Comté, Inventaire du patrimoine



La coupole de la croisée du transept de l'église.
39, Saint-Lupicin

N° de l'illustration : 19963900667X

Date : 1996

Auteur : Yves Sancey

Reproduction soumise à autorisation du titulaire des droits d'exploitation

© Région Bourgogne-Franche-Comté, Inventaire du patrimoine



La coupole de la croisée du transept de l'église.
39, Saint-Lupicin

N° de l'illustration : 19963900668X

Date : 1996

Auteur : Yves Sancey

Reproduction soumise à autorisation du titulaire des droits d'exploitation

© Région Bourgogne-Franche-Comté, Inventaire du patrimoine



Deuxième culot nord de la voûte du vaisseau central de l'église.
39, Saint-Lupicin

N° de l'illustration : 19963900671Z

Date : 1996

Auteur : Yves Sancey

Reproduction soumise à autorisation du titulaire des droits d'exploitation

© Région Bourgogne-Franche-Comté, Inventaire du patrimoine



Deuxième culot sud de la voûte du vaisseau central de l'église.
39, Saint-Lupicin


N° de l'illustration : 19963900672Z

Date : 1996

Auteur : Yves Sancey

Reproduction soumise à autorisation du titulaire des droits d'exploitation

© Région Bourgogne-Franche-Comté, Inventaire du patrimoine



Troisième culot nord de la voûte du vaisseau central de l'église.
39, Saint-Lupicin

N° de l'illustration : 19963900670Z

Date : 1996

Auteur : Yves Sancey

Reproduction soumise à autorisation du titulaire des droits d'exploitation

© Région Bourgogne-Franche-Comté, Inventaire du patrimoine



Troisième culot sud de la voûte du vaisseau central de l'église.
39, Saint-Lupicin

N° de l'illustration : 19963900669Z

Date : 1996

Auteur : Yves Sancey

Reproduction soumise à autorisation du titulaire des droits d'exploitation

© Région Bourgogne-Franche-Comté, Inventaire du patrimoine



Ancienne baie du vaisseau central, dans les combles de l'église.
39, Saint-Lupicin

N° de l'illustration : 19963900653X

Date : 1996

Auteur : Yves Sancey

Reproduction soumise à autorisation du titulaire des droits d'exploitation

© Région Bourgogne-Franche-Comté, Inventaire du patrimoine



Ancienne baie du vaisseau central, dans les combles de l'église.
39, Saint-Lupicin

N° de l'illustration : 19963900654X

Date : 1996

Auteur : Yves Sancey

Reproduction soumise à autorisation du titulaire des droits d'exploitation

© Région Bourgogne-Franche-Comté, Inventaire du patrimoine



Vue de l'aile droite du prieuré.

39, Saint-Lupicin

N° de l'illustration : 19963901116X

Date : 1996

Auteur : Jérôme Mongreville

Reproduction soumise à autorisation du titulaire des droits d'exploitation

© Région Bourgogne-Franche-Comté, Inventaire du patrimoine



Façade ouest du prieuré.

39, Saint-Lupicin

N° de l'illustration : 19963901122X

Date : 1996

Auteur : Jérôme Mongreville

Reproduction soumise à autorisation du titulaire des droits d'exploitation

© Région Bourgogne-Franche-Comté, Inventaire du patrimoine



Niche de la face ouest du prieuré.

39, Saint-Lupicin

N° de l'illustration : 19963901120X

Date : 1996

Auteur : Jérôme Mongreville

Reproduction soumise à autorisation du titulaire des droits d'exploitation

© Région Bourgogne-Franche-Comté, Inventaire du patrimoine



Façade sur cour de l'aile droite du prieuré.

39, Saint-Lupicin

N° de l'illustration : 19963901121X

Date : 1996

Auteur : Jérôme Mongreville

Reproduction soumise à autorisation du titulaire des droits d'exploitation

© Région Bourgogne-Franche-Comté, Inventaire du patrimoine



Armoiries au-dessus d'une fenêtre du prieuré.

39, Saint-Lupicin

N° de l'illustration : 19963901117X

Date : 1996

Auteur : Jérôme Mongreville

Reproduction soumise à autorisation du titulaire des droits d'exploitation

© Région Bourgogne-Franche-Comté, Inventaire du patrimoine



Face est du prieuré.

39, Saint-Lupicin

N° de l'illustration : 19963901118X

Date : 1996

Auteur : Jérôme Mongreville

Reproduction soumise à autorisation du titulaire des droits d'exploitation

© Région Bourgogne-Franche-Comté, Inventaire du patrimoine



Façade est du prieuré.

39, Saint-Lupicin

N° de l'illustration : 19963901123X

Date : 1996

Auteur : Jérôme Mongreville

Reproduction soumise à autorisation du titulaire des droits d'exploitation

© Région Bourgogne-Franche-Comté, Inventaire du patrimoine



Fenêtres de l'étage de la face est.

39, Saint-Lupicin

N° de l'illustration : 19963901119X

Date : 1996

Auteur : Jérôme Mongreville

Reproduction soumise à autorisation du titulaire des droits d'exploitation

© Région Bourgogne-Franche-Comté, Inventaire du patrimoine



La cheminée de l'ancienne chambre du prieur, actuellement sacristie.
39, Saint-Lupicin

N° de l'illustration : 19963900709V

Date : 1996

Auteur : Yves Sancey

Reproduction soumise à autorisation du titulaire des droits d'exploitation

© Région Bourgogne-Franche-Comté, Inventaire du patrimoine



Armoiries sur un culot de l'ancienne chambre du prieur, actuellement sacristie.
39, Saint-Lupicin

N° de l'illustration : 19963900710X

Date : 1996

Auteur : Yves Sancey

Reproduction soumise à autorisation du titulaire des droits d'exploitation

© Région Bourgogne-Franche-Comté, Inventaire du patrimoine



Armoiries sur un culot de l'ancienne chambre du prieur, actuellement sacristie.
39, Saint-Lupicin

N° de l'illustration : 19963900711X

Date : 1996

Auteur : Yves Sancey

Reproduction soumise à autorisation du titulaire des droits d'exploitation

© Région Bourgogne-Franche-Comté, Inventaire du patrimoine



Armoiries sur un culot de l'ancienne chambre du prieur, actuellement sacristie.
39, Saint-Lupicin

N° de l'illustration : 19963900712X

Date : 1996

Auteur : Yves Sancey

Reproduction soumise à autorisation du titulaire des droits d'exploitation

© Région Bourgogne-Franche-Comté, Inventaire du patrimoine