

USINE MÉTALLURGIQUE DITE FORGES DE CLAIRVAUX

Bourgogne-Franche-Comté, Jura
Clairvaux-les-Lacs
la Forge

Dossier IA39000074 réalisé en 1995 revu en
1996

Auteur(s) : Raphaël Favereaux



Historique

Forges construites entre 1778 et 1780 par le prince de Bauffremont, en vertu de lettres patentes accordées en 1734. Le haut fourneau est mis en activité en 1781. Acquis par le maître de forges Lemire en 1790, elles connaissent un fort développement dans la première moitié du 19^e siècle. 1840 : 700 tonnes de fonte produites. En 1853, date de leur entrée dans la société des Hauts Fourneaux, Fonderies et Forges de Franche-Comté, les forges sont reconstruites : le haut fourneau est remplacé par deux feux d'affinerie, une nouvelle soufflerie et des logements d'ouvriers sont construits, le logement patronal est restauré. La production s'élève à 1000 tonnes de fer en 1854. Ayant cessé de fonctionner vers 1870-1880, les forges sont tombées en ruine. Seuls subsistent les vestiges du logement patronal. Le barrage de la retenue est utilisé pour mettre en jeu une petite centrale hydroélectrique en aval. 1788 : 1 haut fourneau, 2 feux de forge, 1 martinet. 1814 : 1 fonderie. 1840 : 1 hautfourneau, 2 feux de forge, 1 martinet, 2 feux de maréchalerie, 1 scierie. 1854 : 3 feux d'affinerie, 2 feux de forge, 2 marteaux à ordons en fonte actionnés par 2 roues, 1 maréchalerie, 1 train de laminoir, 2 turbines. 1855 : 5 feux d'affinerie, 3 marteaux. 1788 : 200 ouvriers. 1854 : 120 ouvriers. 1861 : 56 ouvriers.

Période(s) principale(s) : milieu 19^e siècle

Éléments descriptifs

Murs : calcaire, moellon, enduit partiel

Étages : 1 étage carré

Énergie utilisée : énergie hydraulique, produite sur place

Sources documentaires

Documents figurés

- **Plan de détail de l'ancienne forge et du cylindre.**
Plan de détail de l'ancienne forge et du cylindre. Dessin, 1853, par Bourquin, H.
Lieu de conservation : Archives départementales du Jura, Montmorot
- **Plan d'ensemble des usines.**
Plan d'ensemble des usines. Dessin, 1853, par Bourquin, H.
Lieu de conservation : Archives départementales du Jura, Montmorot
- **Détail des agrès, fourneaux, des forges de Mr Lemire à Clairvaux.**
Détail des agrès, fourneaux, des forges de Mr Lemire à Clairvaux. Dessin, s.d. [1846].
Lieu de conservation : Archives départementales du Jura, Montmorot
- **Détail des agrès, fourneaux, etc. des forges de Mr Lemire.**
Détail des agrès, fourneaux, etc. des forges de Mr Lemire. Dessin, s.d. [1846].
Lieu de conservation : Archives départementales du Jura, Montmorot
- **Plan de détail de la forge neuve.**
Plan de détail de la forge neuve. Dessin, 1853, par Bourquin, H.
Lieu de conservation : Archives départementales du Jura, Montmorot

Informations complémentaires

- **Voir le dossier numérisé** : <https://patrimoine.bourgognefranche-comte.fr/gtrudov/IA39000074/index.htm>

Thématiques : patrimoine industriel du Jura

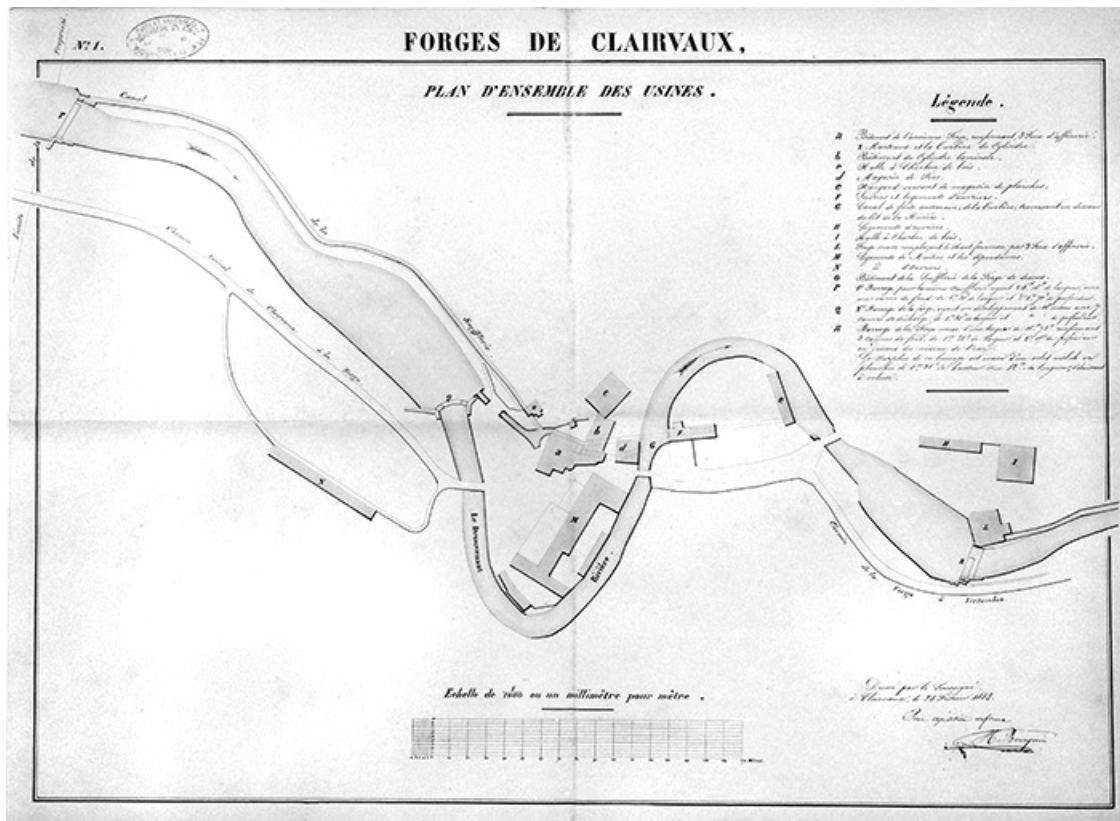
Aire d'étude et canton : Jura

Hydrographie : dérivation du Drouvenant

Dénomination : usine métallurgique

Parties constituantes non étudiées : bassin de retenue, barrage, logement patronal

© Région Bourgogne-Franche-Comté, Inventaire du patrimoine



Plan d'ensemble des usines.

39, Clairvaux-les-Lacs, lieudit : la Forge

Source :

Dessin, 1853, par Bourquin, H.. Lieu de conservation : Archives départementales du Jura, Montmorot

Lieu de conservation : Archives départementales du Jura, Montmorot

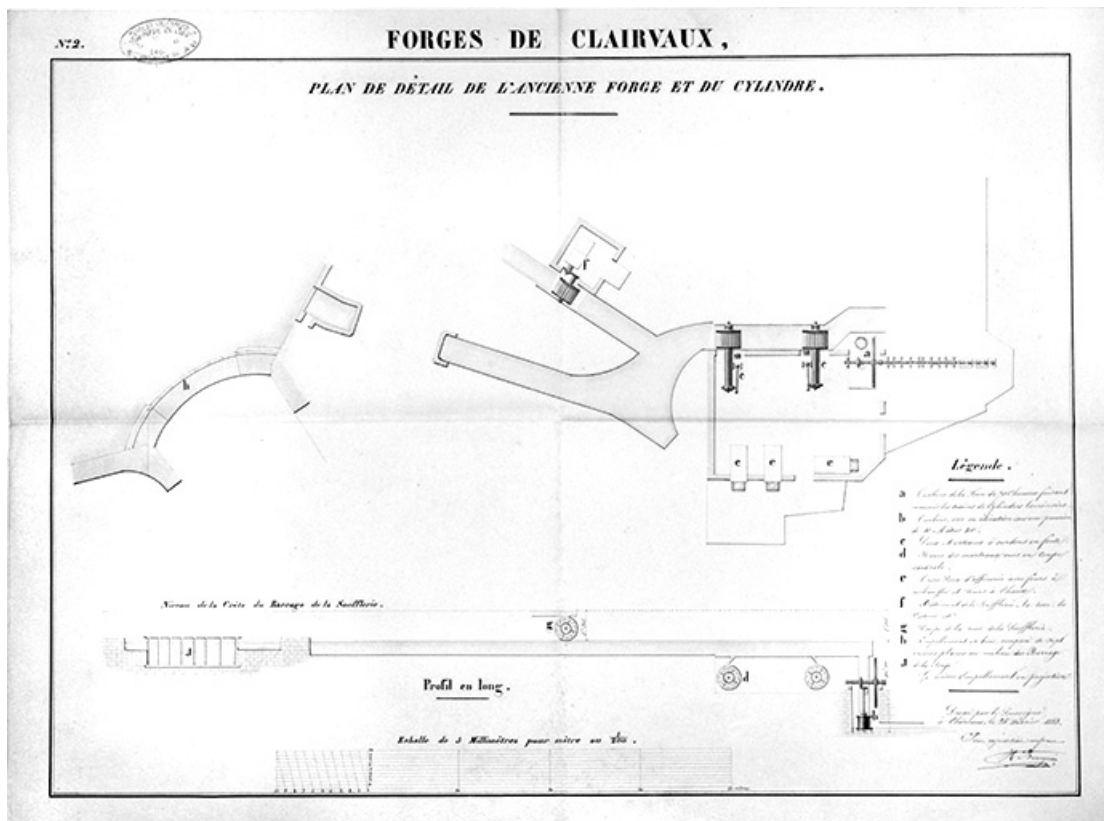
N° de l'illustration : 19963900210X

Date : 1996

Auteur : Jérôme Mongreville

Reproduction soumise à autorisation du titulaire des droits d'exploitation

© Région Bourgogne-Franche-Comté, Inventaire du patrimoine



Plan de détail de l'ancienne forge et du cylindre.

39, Clairvaux-les-Lacs, lieudit : la Forge

Source :

Dessin, 1853, par Bourquin, H.. Lieu de conservation : Archives départementales du Jura, Montmorot

Lieu de conservation : Archives départementales du Jura, Montmorot

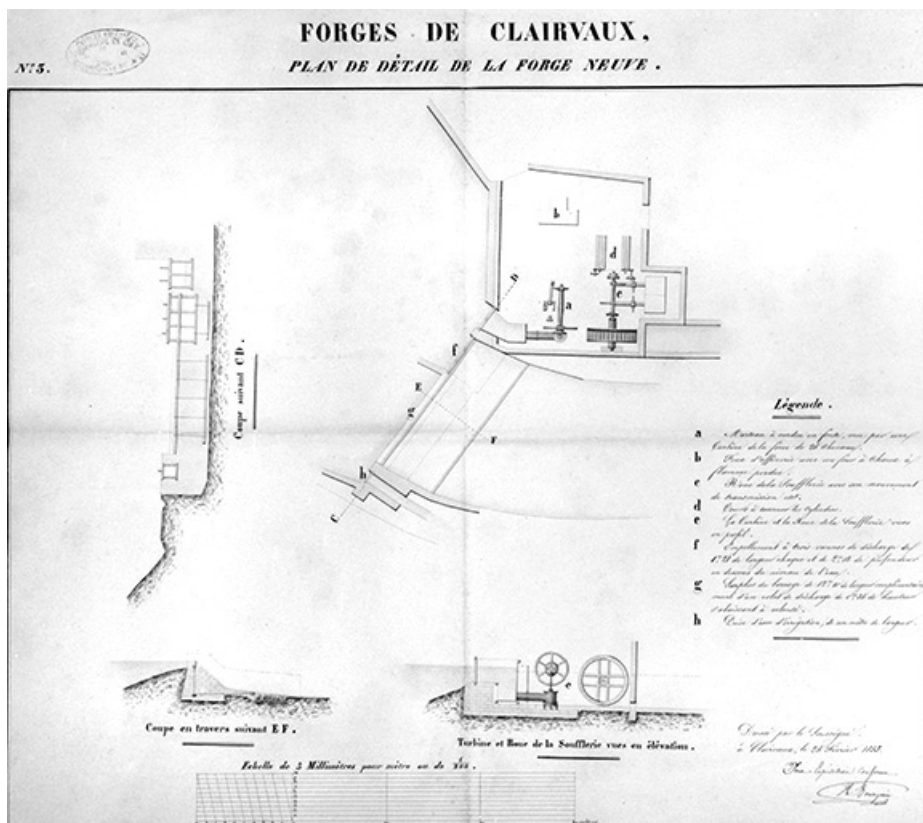
N° de l'illustration : 19963900208X

Date : 1996

Auteur : Jérôme Mongreville

Reproduction soumise à autorisation du titulaire des droits d'exploitation

© Région Bourgogne-Franche-Comté, Inventaire du patrimoine



Plan de détail de la forge neuve.

39, Clairvaux-les-Lacs, lieudit : la Forge

Source :

Dessin, 1853, par Bourquin, H.. Lieu de conservation : Archives départementales du Jura, Montmorot

Lieu de conservation : Archives départementales du Jura, Montmorot

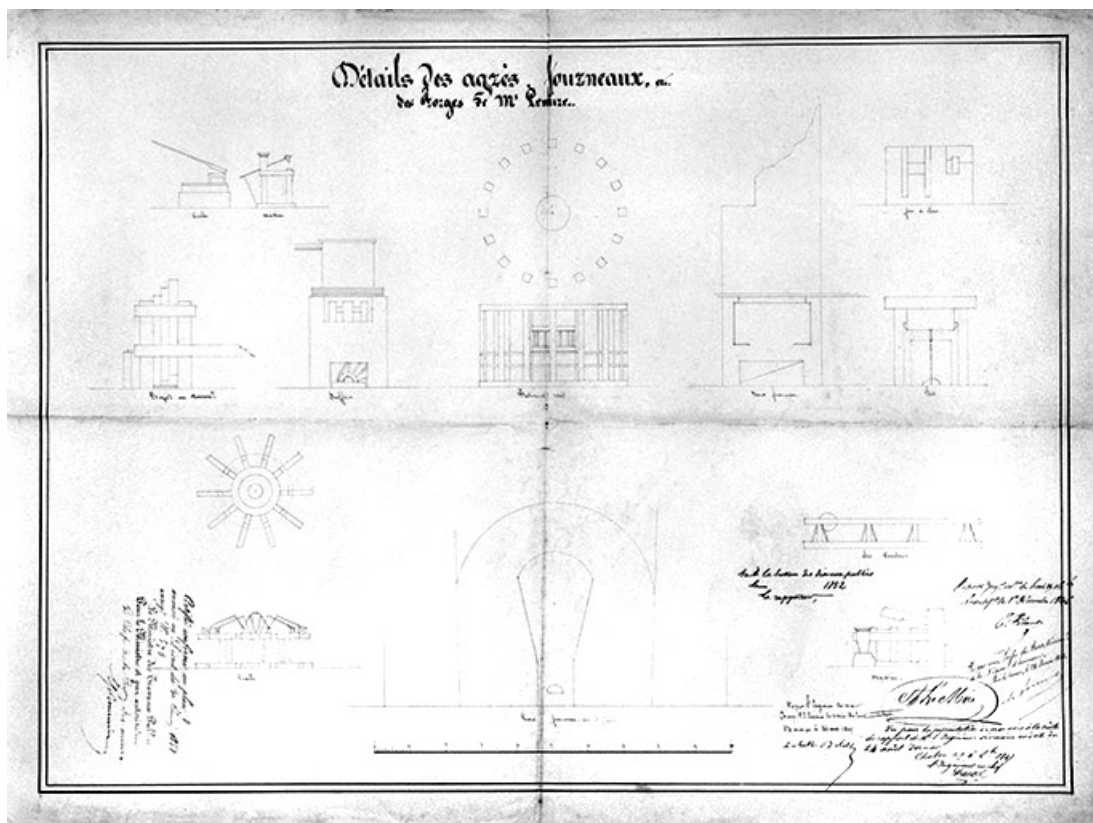
N° de l'illustration : 19963900209X

Date : 1996

Auteur : Jérôme Mongreville

Reproduction soumise à autorisation du titulaire des droits d'exploitation

© Région Bourgogne-Franche-Comté, Inventaire du patrimoine



Détail des agrès, fourneaux, etc. des forges de Mr Lemire.

39, Clairvaux-les-Lacs, lieudit : la Forge

Source :

Dessin, s.d. [1846]. Lieu de conservation : Archives départementales du Jura, Montmorot

Lieu de conservation : Archives départementales du Jura, Montmorot

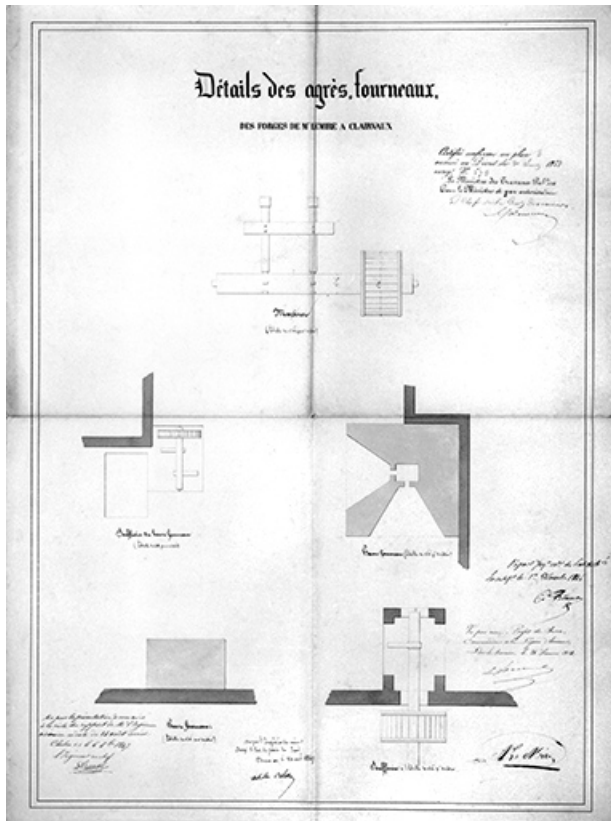
N° de l'illustration : 19963900207X

Date : 1996

Auteur : Jérôme Mongreville

Reproduction soumise à autorisation du titulaire des droits d'exploitation

© Région Bourgogne-Franche-Comté, Inventaire du patrimoine



Détail des agrès, fourneaux, des forges de Mr Lemire à Clairvaux.
39, Clairvaux-les-Lacs, lieudit : la Forge

Source :

Dessin, s.d. [1846]. Lieu de conservation : Archives départementales du Jura, Montmorot

Lieu de conservation : Archives départementales du Jura, Montmorot

N° de l'illustration : 19963900206X

Date : 1996

Auteur : Jérôme Mongreville

Reproduction soumise à autorisation du titulaire des droits d'exploitation

© Région Bourgogne-Franche-Comté, Inventaire du patrimoine



Logement patronal depuis le sud.

39, Clairvaux-les-Lacs, lieudit : la Forge

N° de l'illustration : 19963900128ZA

Date : 1996

Auteur : Jérôme Mongreville

Reproduction soumise à autorisation du titulaire des droits d'exploitation

© Région Bourgogne-Franche-Comté, Inventaire du patrimoine



Pignon ouest du logement patronal.

39, Clairvaux-les-Lacs, lieudit : la Forge

N° de l'illustration : 19963900129X

Date : 1996

Auteur : Jérôme Mongreville

Reproduction soumise à autorisation du titulaire des droits d'exploitation

© Région Bourgogne-Franche-Comté, Inventaire du patrimoine



Murs de refend du logement patronal.

39, Clairvaux-les-Lacs, lieudit : la Forge

N° de l'illustration : 19963900126X

Date : 1996

Auteur : Jérôme Mongreville

Reproduction soumise à autorisation du titulaire des droits d'exploitation

© Région Bourgogne-Franche-Comté, Inventaire du patrimoine



Aile sud du logement patronal.

39, Clairvaux-les-Lacs, lieudit : la Forge

N° de l'illustration : 19963900130X

Date : 1996

Auteur : Jérôme Mongreville

Reproduction soumise à autorisation du titulaire des droits d'exploitation

© Région Bourgogne-Franche-Comté, Inventaire du patrimoine