

FROMAGERIE

Bourgogne-Franche-Comté, Jura
Grande-Rivière
les Bouviers

Dossier IA39000031 réalisé en 1991 revu en
1995

Auteur(s) : Laurent Poupard



Historique

En réponse à une demande de la commune de Grande-Rivière, l'architecte d'arrondissement Joseph-Marie Dalloz dresse le 1er avril 1831 le plan type d'une fromagerie : atelier de fabrication, chambre à lait, pièce d'affinage et logement du fromager (une pièce) en rez-de-chaussée, plus une pièce à usage de salle de classe dans le comble. Ce plan est repris pour les six fromageries des hameaux des Beys, des Bouviers, des Brenets, des Chauvins, des Faivres et des Guillons. Les travaux de construction sont adjugés le 20 avril 1833 à Michel Dechavassine, entrepreneur à Clairvaux-les-Lacs, des modifications intervenant peut-être dans les années 1870 (date partiellement lisible, peinte sur le linteau de la porte). Dite fruitière de demi-saison en 1891, la fromagerie a une comptabilité au livret, est ouverte 6 mois par an pour une production de 1500 kg de tome et 4500 kg de gruyère (avec le lait de 55 vaches). Peut-être désaffecté dès la fin du 19e siècle, le bâtiment est converti en remise de matériel d'incendie. Chambre à lait et foyer fermé en 1891. 10 sociétaires en 1891.

Période(s) principale(s) : 2e quart 19e siècle
Période(s) secondaire(s) : 2e moitié 19e siècle

Auteur(s) de l'oeuvre :
Joseph Marie Dalloz (architecte d'arrondissement, attribution par source)

Description

Moellon calcaire, rez-de-chaussée et étage en surcroît, tuile mécanique et tôle plate sur les demi-croupes. ; surface du site en m2 : 260

Éléments descriptifs

Murs : calcaire, moellon, enduit
Toit : tuile mécanique, fer en couverture
Etages : étage en surcroît
Typologie : baie fromagère verticale

Sources documentaires

Documents figurés

- **Plans des chalets [...] Plan du Rez-de-Chaussée du Chalet des Bouviers.**
Plans des chalets [...] Plan du Rez-de-Chaussée du Chalet des Bouviers. Dessin, 1831. Echelle 1:100, par Dalloz, Joseph-Marie (architecte)
Lieu de conservation : Archives départementales du Jura, Montmorot
- **Plans des chalets [...] Coupe en Longueur.**
Plans des chalets [...] Coupe en Longueur. Dessin, 1831. Echelle 1:100, par Dalloz, Joseph-Marie (architecte)
Lieu de conservation : Archives départementales du Jura, Montmorot

- **Plans des chalets [...] Coupe en Travers.**

Plans des chalets [...] Coupe en Travers. Dessin, 1831. Echelle 1:100, par Dalloz, Joseph-Marie (architecte)

Lieu de conservation : Archives départementales du Jura, Montmorot

Informations complémentaires

- **Voir le dossier numérisé :** <https://patrimoine.bourgognefranchecomte.fr/gtrudov/IA39000031/index.htm>

Éléments remarquables : atelier de fabrication


Thématiques : patrimoine industriel du Jura

Aire d'étude et canton : Jura

Dénomination : fromagerie

Parties constituantes non étudiées : atelier de fabrication, pièce d'affinage, logement, citerne

© Région Bourgogne-Franche-Comté, Inventaire du patrimoine



Plans des chalets [...] Plan du Rez-de-Chaussée du Chalet des Bouviers.

39, Grande-Rivière, lieudit : les Bouviers

Source :

Dessin, 1831. Echelle 1:100, par Dalloz, Joseph-Marie (architecte). Lieu de conservation : Archives départementales du Jura, Montmorot

Lieu de conservation : Archives départementales du Jura, Montmorot


N° de l'illustration : 19953900316ZA

Date : 1995

Auteur : Jérôme Mongreville

Reproduction soumise à autorisation du titulaire des droits d'exploitation

© Région Bourgogne-Franche-Comté, Inventaire du patrimoine



Plans des chalets [...] Coupe en Travers.

39, Grande-Rivière, lieudit : les Bouviers

Source :

Dessin, 1831. Echelle 1:100, par Dalloz, Joseph-Marie (architecte). Lieu de conservation : Archives départementales du Jura, Montmorot

Lieu de conservation : Archives départementales du Jura, Montmorot


N° de l'illustration : 19953900317ZA

Date : 1995

Auteur : Jérôme Mongreville

Reproduction soumise à autorisation du titulaire des droits d'exploitation

© Région Bourgogne-Franche-Comté, Inventaire du patrimoine



Plans des chalets [...] Coupe en Longueur.

39, Grande-Rivière, lieudit : les Bouviers

Source :

Dessin, 1831. Echelle 1:100, par Dalloz, Joseph-Marie (architecte). Lieu de conservation : Archives départementales du Jura, Montmorot

Lieu de conservation : Archives départementales du Jura, Montmorot

N° de l'illustration : 19953900319ZA

Date : 1995

Auteur : Jérôme Mongreville

Reproduction soumise à autorisation du titulaire des droits d'exploitation

© Région Bourgogne-Franche-Comté, Inventaire du patrimoine



Vue d'ensemble depuis le sud-est.

39, Grande-Rivière, lieudit : les Bouviers

N° de l'illustration : 19913901197ZA

Date : 1991

Auteur : Laurent Poupard

Reproduction soumise à autorisation du titulaire des droits d'exploitation

© Région Bourgogne-Franche-Comté, Inventaire du patrimoine



Façade antérieure.

39, Grande-Rivière, lieudit : les Bouviers

N° de l'illustration : 19963900221ZA

Date : 1996

Auteur : Jérôme Mongreville

Reproduction soumise à autorisation du titulaire des droits d'exploitation

© Région Bourgogne-Franche-Comté, Inventaire du patrimoine



Façades postérieure et latérale gauche.

39, Grande-Rivière, lieudit : les Bouviers

N° de l'illustration : 19963900219ZA

Date : 1996

Auteur : Jérôme Mongreville

Reproduction soumise à autorisation du titulaire des droits d'exploitation

© Région Bourgogne-Franche-Comté, Inventaire du patrimoine