

HAUT FOURNEAU, FONDERIE DIT FORGES DE BAUDIN

Bourgogne-Franche-Comté, Jura
Toulouse-le-Château
Baudin - chemin de la Vaudrière

Dossier IA39000002 réalisé en
1995

Auteur(s) : Raphaël Favereaux



Historique

L'usine de Baudin s'étend également sur la commune de Sellières (1982 AI 1 à 6, ZE 73). Un haut fourneau est établi à la fin du 18e siècle, en vertu d'un arrêt du conseil d'Etat du 11 février 1783, à l'emplacement d'un moulin attesté au 15e siècle. Il fournit d'abord de la fonte pour l'usine de Syam puis se spécialise dans la production de fonte moulée. De dimension modeste, l'usine connaît vers 1827 une série d'extensions : logements d'ouvriers, hangar et reconstruction de la fonderie. Entre 1832 et 1839 sont construits l'école et un atelier. En 1846, la consistance de l'usine est la suivante : un fourneau, une machine à vapeur, deux cubilots, un four à réverbère, deux machines soufflantes et un moulin à farine à trois tournants. Sous l'influence d'Edmond Monnier, maître de forges, une chapelle néogothique est édifiée en 1853-1854 et, avant 1872, un presbytère. Un château est construit vers 1865, complété d'une aile à l'angle nord-ouest vers 1885. Peu après, une conciergerie et une orangerie sont édifiées par les architectes Narcisse Perrard et Augustin Bidot. Vers 1860, l'usine connaît des difficultés : le haut fourneau est éteint en 1874 puis détruit, l'établissement se contente de traiter les fontes en gueuses importées de Lorraine. Spécialisée au 20e siècle dans la production de fonte émaillée, l'usine ferme ses portes en 1958. Vers 1970-1975, les bâtiments de production sont rasés. Le site est protégé au titre des Monuments historiques en 1991 et 1993 (classement de la chapelle). Une machine à vapeur d'appoint est mentionnée en 1828. Celle présente en 1846 a une puissance de 10 chevaux. L'usine emploie 113 ouvriers en 1846, contre 105 ouvriers en 1855, et 70 en 1886.

Période(s) principale(s) : 4e quart 18e siècle / 2e quart 19e siècle / 3e quart 19e siècle / 4e quart 19e siècle

Auteur(s) de l'oeuvre :

Narcisse Perrard (architecte, attribution par travaux historiques), Augustin Bidot (architecte, attribution par travaux historiques)

Description

Logements d'ouvriers : moellon calcaire, un ou 2 étages carrés, galerie extérieure de distribution en bois sur façade postérieure pour 2 d'entre eux, croupe ou pignon. Logement patronal et bureaux abritant à l'extrémité sud l'ancien moulin : un étage carré, un étage de comble, demi-croupes. Atelier de fabrication : un étage carré avec extension nord en briques creuses couverte d'un appentis, aile en retour longeant la Brenne à un étage rehaussé en parpaings. Chapelle en moellons et pierre de taille, à vaisseau unique voûté d'ogives, toit à longs pans en tuiles vernissées et flèche en ardoise. Château en moellons calcaires enduits : étage de soubassement, étage carré, étage de comble, toit en pavillon et croupes couverts d'ardoises.

Éléments descriptifs

Murs : calcaire, calcaire, béton, brique creuse, moellon, pierre de taille, parpaing de béton, enduit

Toit : tuile mécanique, tuile plate, tuile plate plombifère, ardoise

Étages : étage de soubassement, 2 étages carrés, étage de comble

Couvrement : voûte d'ogives, charpente en bois apparente

Élévation : élévation à travées

Type(s) de couverture : flèche polygonale ; flèche polygonale toit en pavillon ; flèche polygonale toit en pavillon toit à longs pans ; flèche polygonale toit en pavillon toit à longs pans appentis ; flèche polygonale toit en pavillon toit à longs pans appentis croupe ; flèche polygonale toit en pavillon toit à longs pans appentis croupe croupe polygonale ; flèche polygonale toit en pavillon toit à longs pans appentis croupe croupe polygonale demi-croupe ; flèche polygonale toit en pavillon toit à longs

pans appentis croupe croupe polygonale demi-croupe pignon couvert; flèche polygonale toit en pavillon toit à longs pans appentis croupe croupe polygonale demi-croupe pignon couvert noue

Escaliers : escalier dans-oeuvre, escalier tournant, en charpente; escalier de distribution extérieur, escalier droit, en maçonnerie

État de conservation :

établissement industriel désaffecté

Sources documentaires

Documents figurés

- **Plan de l'usine de Mr Monnier-Jobez située à Baudin [...].**

Plan de l'usine de Mr Monnier-Jobez située à Baudin [...]. Dessin, 1832, par Delarue
Lieu de conservation : Archives départementales du Jura, Montmorot

- **[Projets (?) pour la chapelle de Baudin : élévation du pignon ouest et de la flèche, coupe transversale du choeur], s.d. [vers 1853].**

[Projets (?) pour la chapelle de Baudin : élévation du pignon ouest et de la flèche, coupe transversale du choeur], dessin, s.d. [vers 1853].
Lieu de conservation : Archives départementales du Jura, Montmorot

- **[Projet (?) de coupe longitudinale de la chapelle de Baudin], s.d. [vers 1853]**

[Projet (?) de coupe longitudinale de la chapelle de Baudin], dessin, échelle 1:50, s.d. [vers 1853].
Lieu de conservation : Archives départementales du Jura, Montmorot

- **Le château de Baudin (Jura).**

Le château de Baudin (Jura). Carte postale, s.d. [fin 19e siècle].
Lieu de conservation : Collection particulière

- **Plan d'une partie du cours d'eau de la rivière de Brenne [...].**

Plan d'une partie du cours d'eau de la rivière de Brenne [...]. Dessin, 1837. Echelle 1:625, par Delarue
Lieu de conservation : Archives départementales du Jura, Montmorot

- **[Projet (?) de plan de la chapelle de Baudin], s.d. [vers 1853].**

[Projet (?) de plan de la chapelle de Baudin], dessin, échelle 1:50, s.d. [vers 1853].
Lieu de conservation : Archives départementales du Jura, Montmorot

Informations complémentaires

- **Voir le dossier initial numérisé** : <https://patrimoine.bourgognefranchecomte.fr/gtrudov/IA39000002/index.htm>

Éléments remarquables : chapelle, logement d'ouvriers

Protection

inscrit MH partiellement : 1991/10/08, inscrit MH partiellement : 1993/11/22, inscrit MH partiellement : 1993/11/30, classé MH partiellement : 1993/07/05

Thématiques : patrimoine industriel du Jura

Aire d'étude et canton : Sellières

Complément de localisation : oeuvre située en partie sur la commune Sellières

Hydrographie : dérivation de la Brenne

Dénomination : haut fourneau, fonderie

Parties constituantes non étudiées : bureau, atelier de fabrication, entrepôt industriel, réservoir industriel, logement patronal, logement d'ouvriers, chapelle, école, presbytère, remise, serre, orangerie, conciergerie, bassin, canal, cimetière, partie d'édifice agricole

© Région Bourgogne-Franche-Comté, Inventaire du patrimoine



Vue depuis le sud-est. De gauche à droite : chapelle, école et atelier de fabrication le long de la Brenne.
39, Toulouse-le-Château chemin de la Vaudrière, lieudit : Baudin

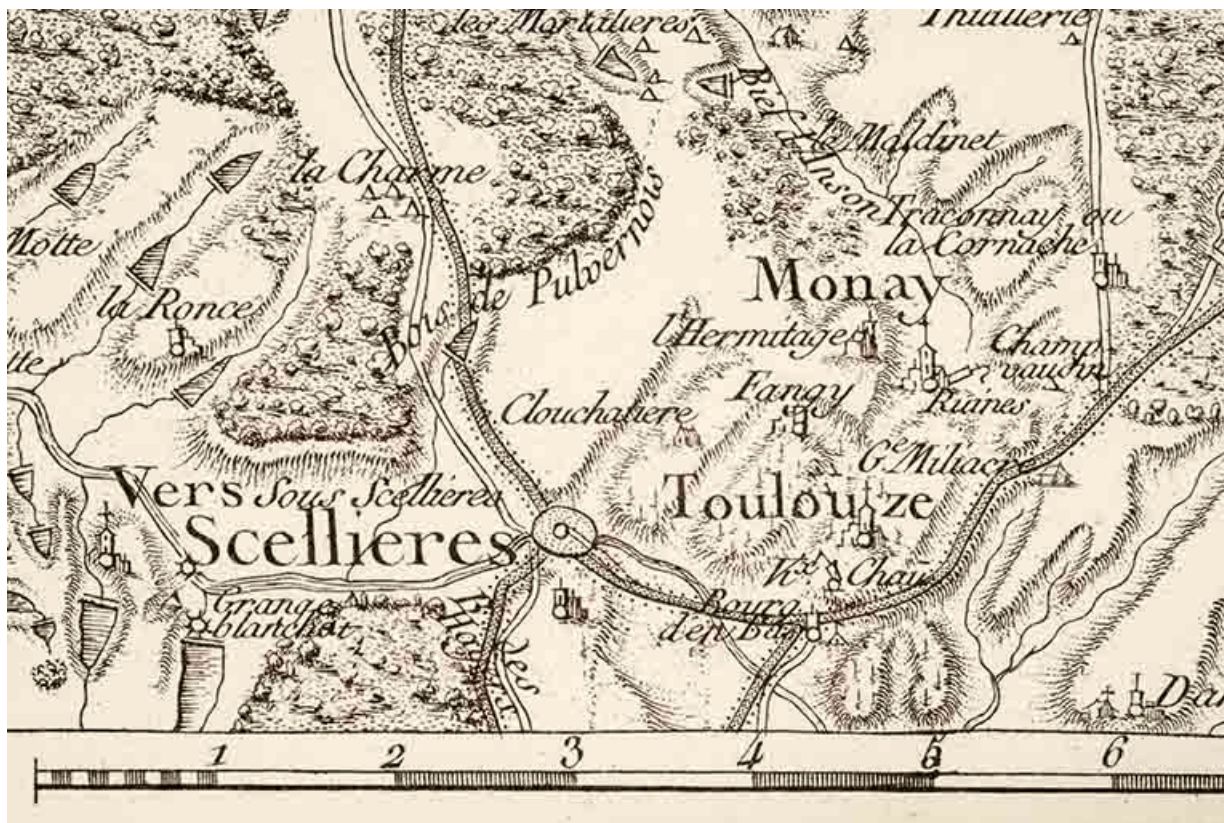
N° de l'illustration : 19953900521ZA

Date : 1995

Auteur : Jérôme Mongreville

Reproduction soumise à autorisation du titulaire des droits d'exploitation

© Région Bourgogne-Franche-Comté, Inventaire du patrimoine



Carte générale de la France. N° 146 [Besançon], 1759-1762.
39, Toulouse-le-Château chemin de la Vaudrière, lieudit : Baudin

Source :

Carte générale de la France. N° 146 [Besançon], 1759-1762

N° de l'illustration : 20203900176NUC4A

Date : 2020

Auteur : Jérôme Mongreville

Reproduction soumise à autorisation du titulaire des droits d'exploitation

© Région Bourgogne-Franche-Comté, Inventaire du patrimoine



Plan du cours de la rivière de Braine, depuis et compris le fourneau Beaudin [...], le 12 juillet 1811.

39, Toulouse-le-Château chemin de la Vaudrière, lieudit : Baudin

Source :

Plan du cours de la rivière de Braine, depuis et compris le fourneau Beaudin [...], détail, plume, lavis, Poligny, le 12 juillet 1811.

Lieu de conservation : Archives départementales du Jura, Montmorot - Cote du document : Sp 2418

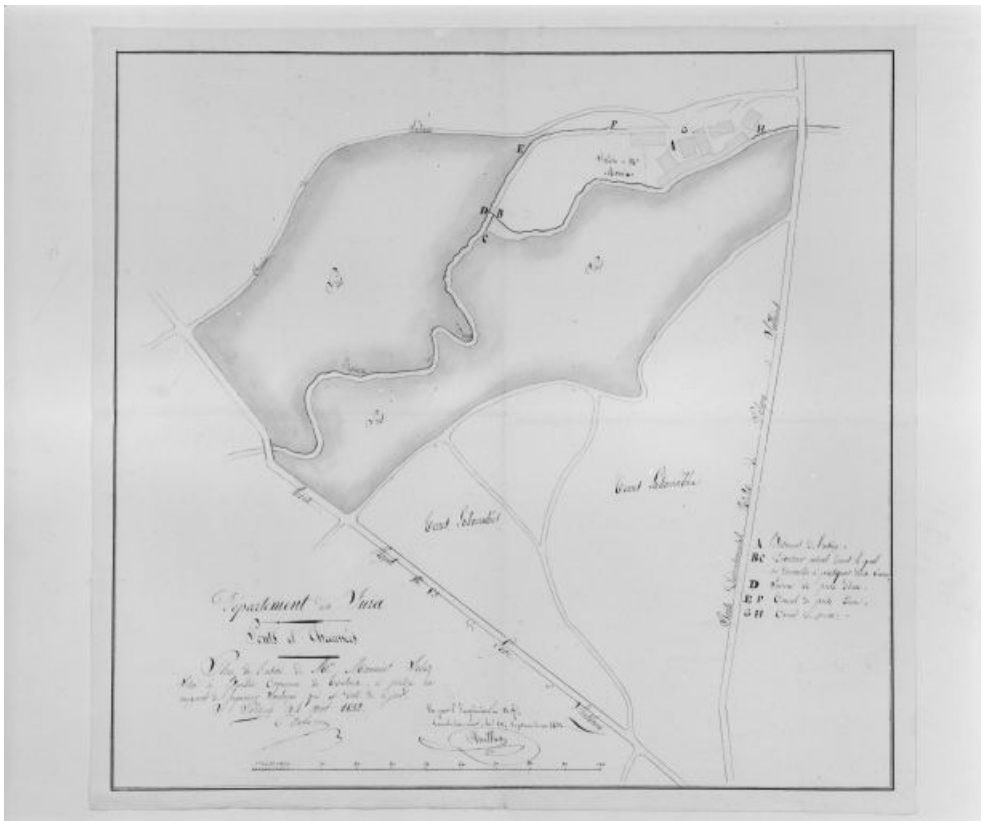
N° de l'illustration : 20203900173NUC2A

Date : 2020

Auteur : Jérôme Mongreville

Reproduction soumise à autorisation du titulaire des droits d'exploitation

© Région Bourgogne-Franche-Comté, Inventaire du patrimoine



Plan de l'usine de Mr Monnier-Jobez située à Baudin [...].

39, Toulouse-le-Château chemin de la Vaudrière, lieudit : Baudin

Source :

Dessin par Delarue, 1832. Lieu de conservation : Archives départementales du Jura, Montmorot

Lieu de conservation : Archives départementales du Jura, Montmorot

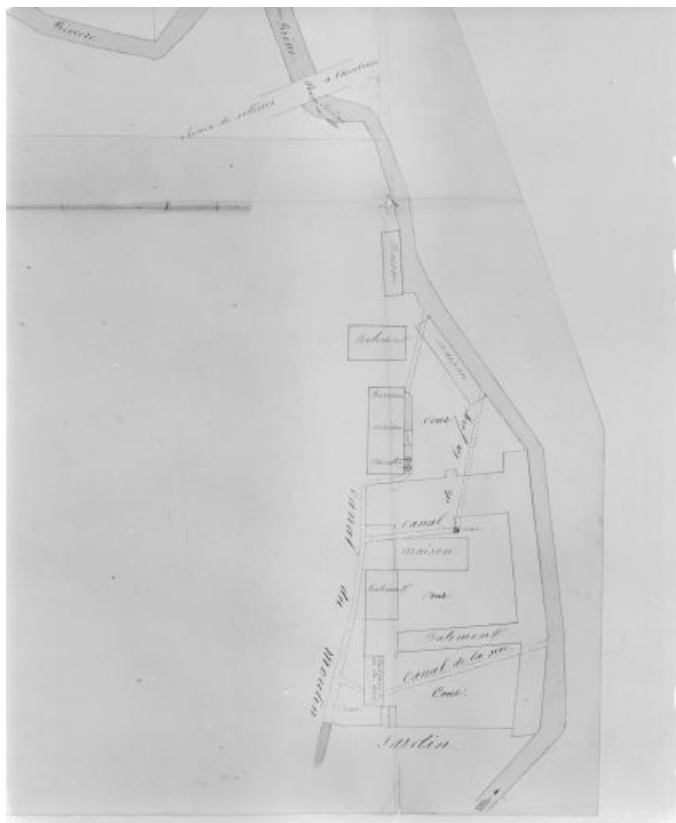
N° de l'illustration : 19963900197X

Date : 1996

Auteur : Jérôme Mongreville

Reproduction soumise à autorisation du titulaire des droits d'exploitation

© Région Bourgogne-Franche-Comté, Inventaire du patrimoine



Plan d'une partie du cours d'eau de la rivière de Brenne [...].
39, Toulouse-le-Château chemin de la Vaudrière, lieudit : Baudin

Source :

Dessin par Delarue, 1837. Echelle 1:625. Lieu de conservation : Archives départementales du Jura, Montmorot

Lieu de conservation : Archives départementales du Jura, Montmorot

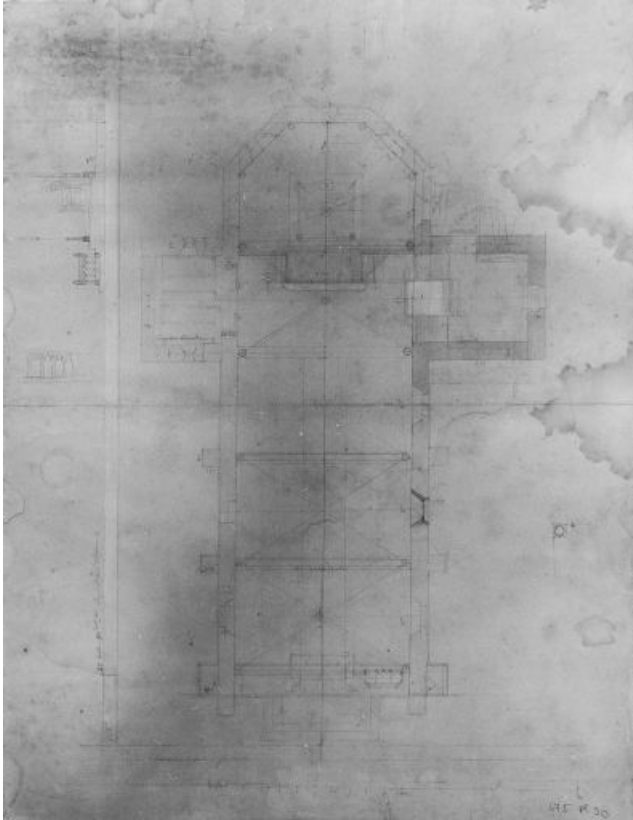
N° de l'illustration : 19963900199X

Date : 1996

Auteur : Jérôme Mongreville

Reproduction soumise à autorisation du titulaire des droits d'exploitation

© Région Bourgogne-Franche-Comté, Inventaire du patrimoine



[Projet (?) de plan de la chapelle de Baudin].

39, Toulouse-le-Château chemin de la Vaudrière, lieudit : Baudin

Source :

Dessin, s.d. [milieu 19e siècle, vers 1853]. Echelle 1:50. Lieu de conservation : Archives départementales du Jura, Montmorot

Lieu de conservation : Archives départementales du Jura, Montmorot


N° de l'illustration : 19963901772V

Date : 1996

Auteur : Jérôme Mongreville

Reproduction soumise à autorisation du titulaire des droits d'exploitation

© Région Bourgogne-Franche-Comté, Inventaire du patrimoine



[Projet (?) de coupe longitudinale de la chapelle de Baudin].
39, Toulouse-le-Château chemin de la Vaudrière, lieudit : Baudin

Source :

Dessin, s.d. [milieu 19e siècle, vers 1853]. Echelle 1:50. Lieu de conservation : Archives départementales du Jura, Montmorot

Lieu de conservation : Archives départementales du Jura, Montmorot

N° de l'illustration : 19963901782V

Date : 1996

Auteur : Jérôme Mongreville

Reproduction soumise à autorisation du titulaire des droits d'exploitation

© Région Bourgogne-Franche-Comté, Inventaire du patrimoine



[Projets (?) pour la chapelle de Baudin : élévation du pignon ouest et de la flèche, coupe transversale du choeur].

39, Toulouse-le-Château chemin de la Vaudrière, lieudit : Baudin

Source :

Dessin, s.d. [milieu 19e siècle, vers 1853]. Lieu de conservation : Archives départementales du Jura, Montmorot

Lieu de conservation : Archives départementales du Jura, Montmorot

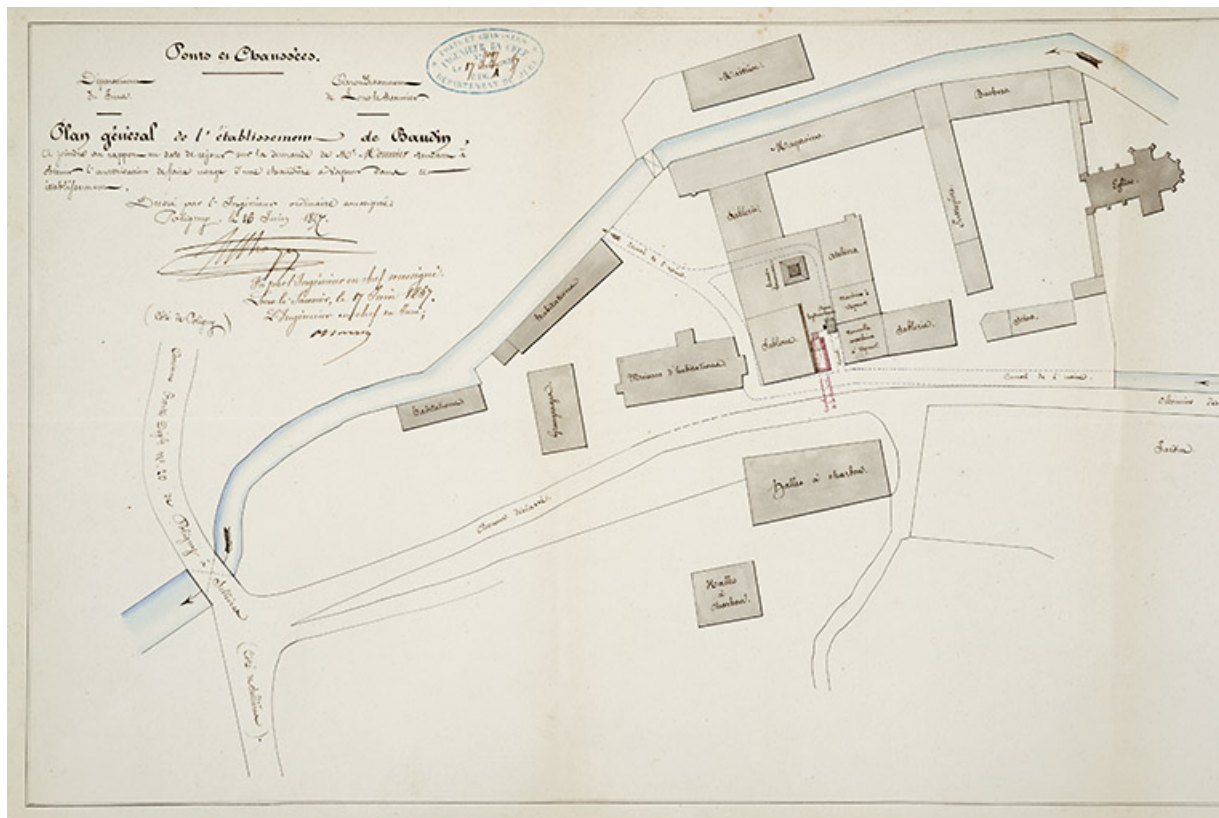
N° de l'illustration : 19963901779V

Date : 1996

Auteur : Jérôme Mongreville

Reproduction soumise à autorisation du titulaire des droits d'exploitation

© Région Bourgogne-Franche-Comté, Inventaire du patrimoine



Plan général de l'établissement de Baudin [...], Poligny le 16 juin 1857.

39, Toulouse-le-Château chemin de la Vaudrière, lieu-dit : Baudin

Source :

Plan général de l'établissement de Baudin [...], plume, lavis, Poligny le 16 juin 1857.

Lieu de conservation : Archives départementales du Jura, Montmorot - Cote du document : Sp 3344

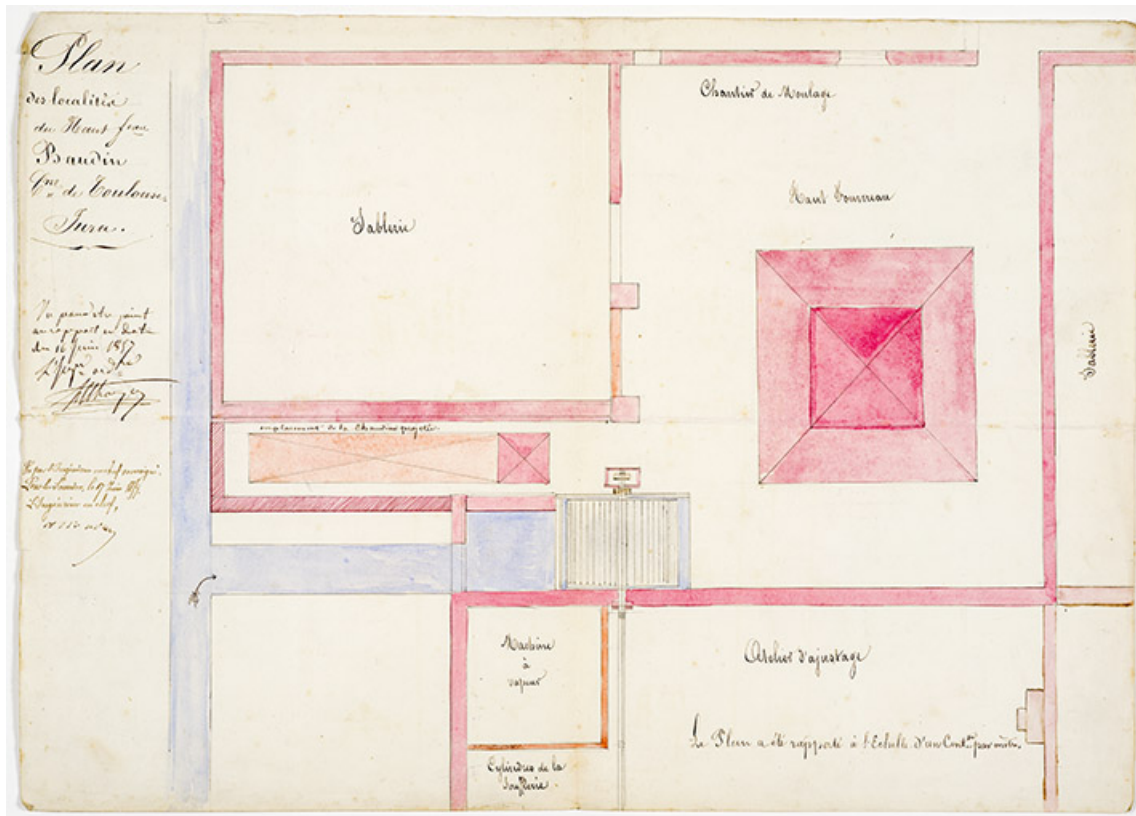
N° de l'illustration : 20203900174NUC2A

Date : 2020

Auteur : Jérôme Mongreville

Reproduction soumise à autorisation du titulaire des droits d'exploitation

© Région Bourgogne-Franche-Comté, Inventaire du patrimoine



Plan de détail de la chaudière, plume, lavis, 1857.

39, Toulouse-le-Château chemin de la Vaudrière, lieudit : Baudin

Source :

Plan de détail de la chaudière, plume, lavis, 1857.

Lieu de conservation : Archives départementales du Jura, Montmorot - Cote du document : Sp 3344

N° de l'illustration : 20203900175NUC2A

Date : 2020

Auteur : Jérôme Mongreville

Reproduction soumise à autorisation du titulaire des droits d'exploitation

© Région Bourgogne-Franche-Comté, Inventaire du patrimoine

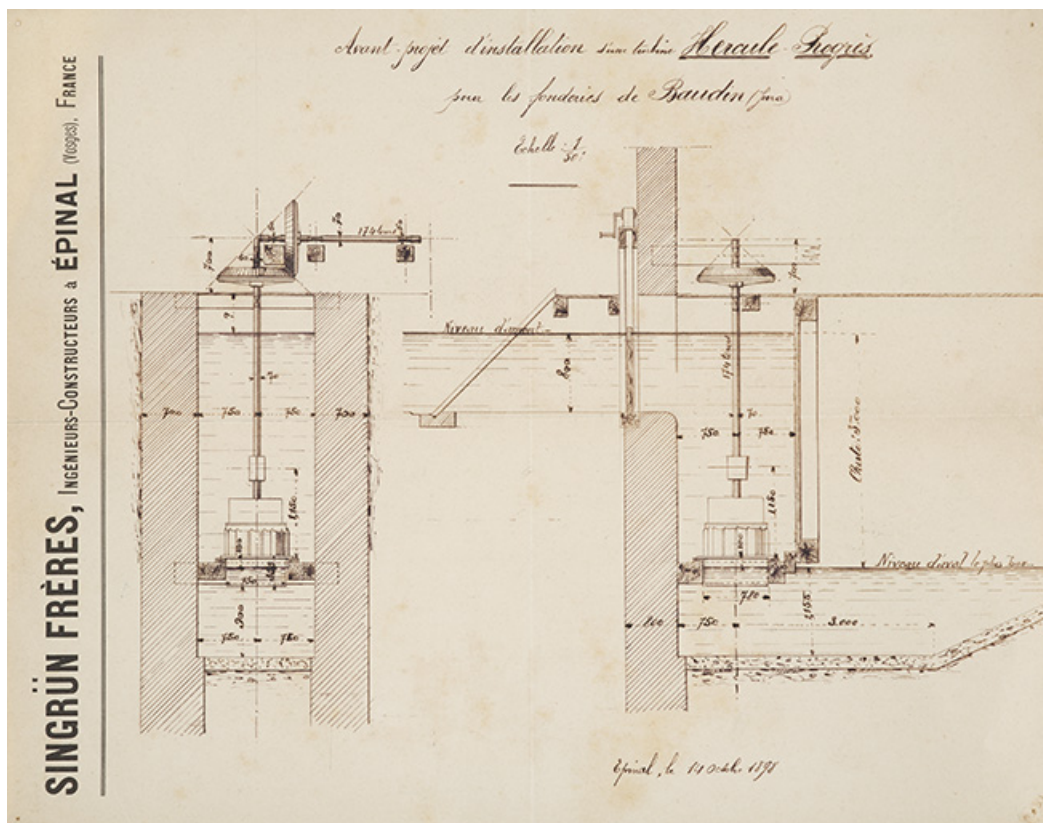


Papier à en-tête de la société Singrün Frères, 1898.
39, Toulouse-le-Château chemin de la Vaudrière, lieudit : Baudin

Source :

Papier à en-tête de la société Singrün Frères, 1898.
Lieu de conservation : Archives départementales du Jura, Montmorot - Cote du document : 110 J 51

N° de l'illustration : 20203900155NUC2A
Date : 2020
Auteur : Jérôme Mongreville
Reproduction soumise à autorisation du titulaire des droits d'exploitation
© Région Bourgogne-Franche-Comté, Inventaire du patrimoine



Avant-projet d'installation d'une turbine Hercule-Progrès, Epinal, le 14 octobre 1898.

39, Toulouse-le-Château chemin de la Vaudrière, lieudit : Baudin

Source :

Avant-projet d'installation d'une turbine Hercule-Progrès, Epinal, le 14 octobre 1898.

Lieu de conservation : Archives départementales du Jura, Montmorot - Cote du document : 110 J 51


N° de l'illustration : 20203900156NUC2A

Date : 2020

Auteur : Jérôme Mongreville

Reproduction soumise à autorisation du titulaire des droits d'exploitation

© Région Bourgogne-Franche-Comté, Inventaire du patrimoine



Haut-fourneau et fonderies de Baudin. Catalogues d'appareils de chauffage (1878-1910).
39, Toulouse-le-Château chemin de la Vaudrière, lieudit : Baudin

Source :

Haut-fourneau et fonderies de Baudin. Catalogues d'appareils de chauffage (1878-1910).
Lieu de conservation : Archives départementales du Jura, Montmorot - Cote du document : 110 J 621

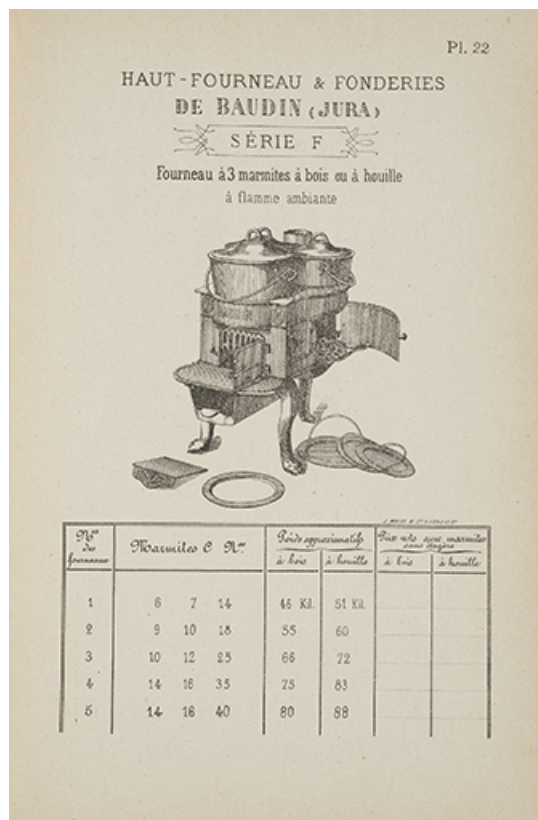
N° de l'illustration : 20203900166NUC2A

Date : 2020

Auteur : Jérôme Mongreville

Reproduction soumise à autorisation du titulaire des droits d'exploitation

© Région Bourgogne-Franche-Comté, Inventaire du patrimoine



Pl. 22 : fourneau à trois marmites (série F). Album d'appareils de chauffage, s.d. [4e quart 19e siècle].
39, Toulouse-le-Château chemin de la Vaudrière, lieudit : Baudin

Source :

Pl. 22 : fourneau à trois marmites (série F). Album d'appareils de chauffage, s.d. [4e quart 19e siècle].
Lieu de conservation : Archives départementales du Jura, Montmorot - Cote du document : 110 J 621

N° de l'illustration : 20203900157NUC2A

Date : 2020

Auteur : Jérôme Mongreville

Reproduction soumise à autorisation du titulaire des droits d'exploitation

© Région Bourgogne-Franche-Comté, Inventaire du patrimoine



Pl. 7 : cuisinière perfectionnée (série T). Album d'appareils de chauffage, s.d. [4e quart 19e siècle].
39, Toulouse-le-Château chemin de la Vaudrière, lieudit : Baudin

Source :

Pl. 7 : cuisinière perfectionnée (série T). Album d'appareils de chauffage, s.d. [4e quart 19e siècle].
Lieu de conservation : Archives départementales du Jura, Montmorot - Cote du document : 110 J 621


N° de l'illustration : 20203900165NUC2A

Date : 2020

Auteur : Jérôme Mongreville

Reproduction soumise à autorisation du titulaire des droits d'exploitation

© Région Bourgogne-Franche-Comté, Inventaire du patrimoine



Pl. 57 : pièces détachées pour poêles lyonnais. Album d'appareils de chauffage, s.d. [4e quart 19e siècle].
39, Toulouse-le-Château chemin de la Vaudrière, lieudit : Baudin

Source :

Pl. 57 : pièces détachées pour poêles lyonnais. Album d'appareils de chauffage, s.d. [4e quart 19e siècle].
Lieu de conservation : Archives départementales du Jura, Montmorot - Cote du document : 110 J 621

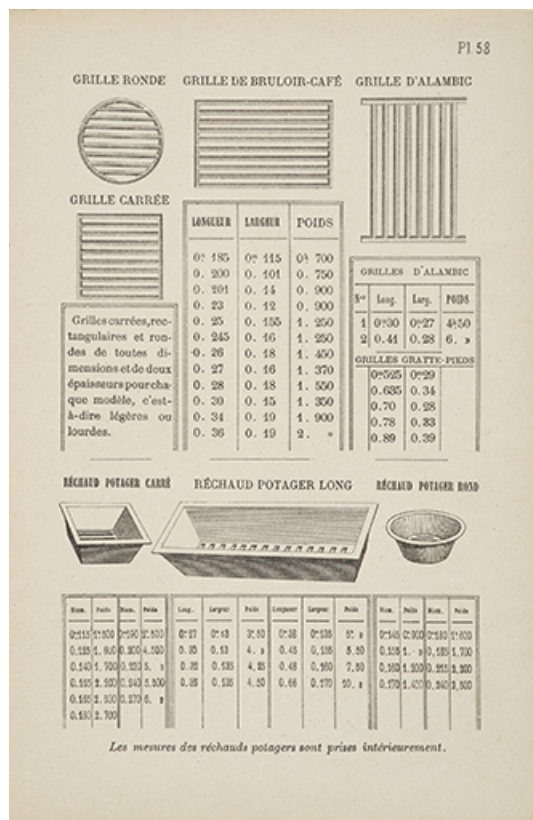
N° de l'illustration : 20203900161NUC2A

Date : 2020

Auteur : Jérôme Mongreville

Reproduction soumise à autorisation du titulaire des droits d'exploitation

© Région Bourgogne-Franche-Comté, Inventaire du patrimoine



Pl. 58 : grilles et réchauds. Album d'appareils de chauffage, s.d. [4e quart 19e siècle].
 39, Toulouse-le-Château chemin de la Vaudrière, lieudit : Baudin

Source :

Pl. 58 : grilles et réchauds. Album d'appareils de chauffage, s.d. [4e quart 19e siècle].
 Lieu de conservation : Archives départementales du Jura, Montmorot - Cote du document : 110 J 621

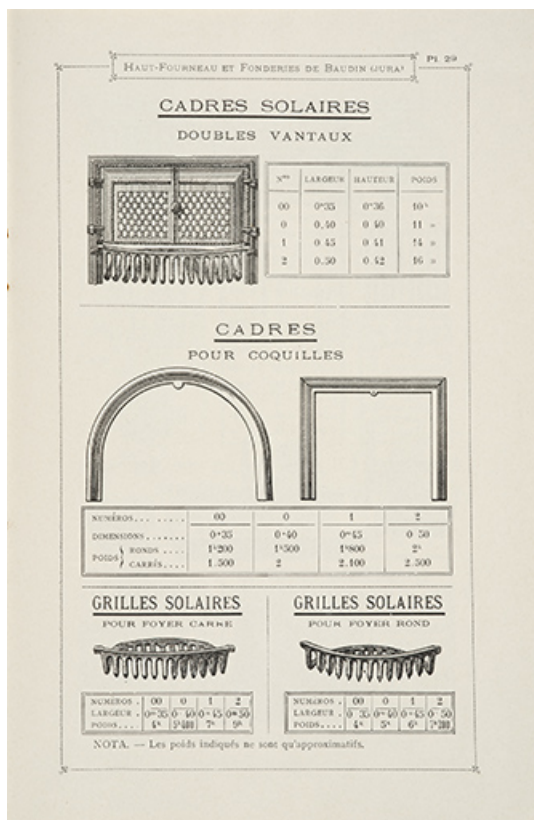
N° de l'illustration : 20203900162NUC2A

Date : 2020

Auteur : Jérôme Mongreville

Reproduction soumise à autorisation du titulaire des droits d'exploitation

© Région Bourgogne-Franche-Comté, Inventaire du patrimoine



Pl. 29 : garnitures de cheminée (cadres et grilles). Album d'appareils de chauffage, s.d. [4e quart 19e siècle].
 39, Toulouse-le-Château chemin de la Vaudrière, lieudit : Baudin

Source :

Pl. 29 : garnitures de cheminée (cadres et grilles). Album d'appareils de chauffage, s.d. [4e quart 19e siècle].
 Lieu de conservation : Archives départementales du Jura, Montmorot - Cote du document : 110 J 621

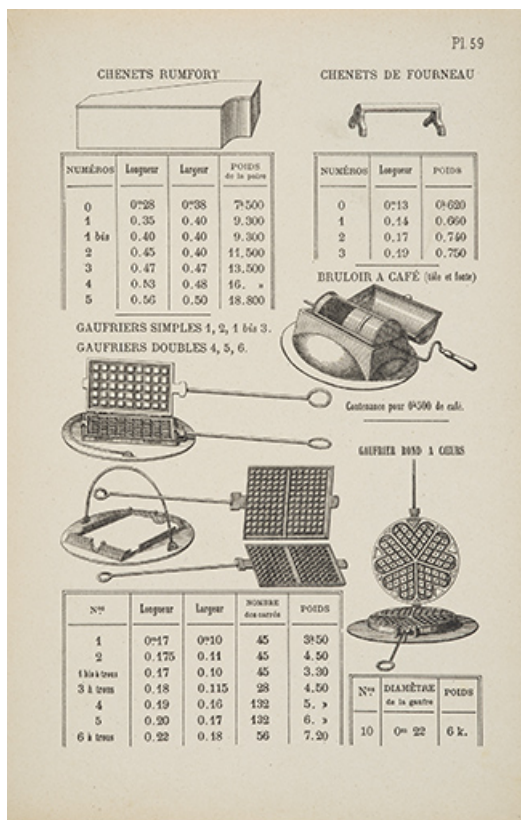
N° de l'illustration : 20203900159NUC2A

Date : 2020

Auteur : Jérôme Mongreville

Reproduction soumise à autorisation du titulaire des droits d'exploitation

© Région Bourgogne-Franche-Comté, Inventaire du patrimoine



Pl. 59 : articles de cuisine. Album d'appareils de chauffage, s.d. [4e quart 19e siècle].
 39, Toulouse-le-Château chemin de la Vaudrière, lieudit : Baudin

Source :

Pl. 59 : articles de cuisine. Album d'appareils de chauffage, s.d. [4e quart 19e siècle].

Lieu de conservation : Archives départementales du Jura, Montmorot - Cote du document : 110 J 621


N° de l'illustration : 20203900163NUC2A

Date : 2020

Auteur : Jérôme Mongreville

Reproduction soumise à autorisation du titulaire des droits d'exploitation

© Région Bourgogne-Franche-Comté, Inventaire du patrimoine



Pl. 27 : angles pour fourneau. Album d'appareils de chauffage [4e quart 19e siècle].
 39, Toulouse-le-Château chemin de la Vaudrière, lieudit : Baudin

Source :

Pl. 27 : angles pour fourneau. Album d'appareils de chauffage, s.d. [4e quart 19e siècle].
 Lieu de conservation : Archives départementales du Jura, Montmorot - Cote du document : 110 J 621

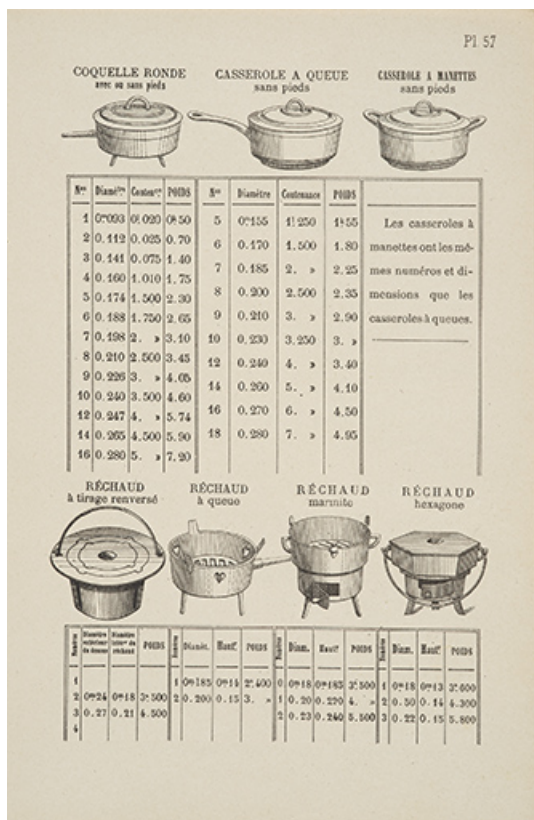
N° de l'illustration : 20203900158NUC2A

Date : 2020

Auteur : Jérôme Mongreville

Reproduction soumise à autorisation du titulaire des droits d'exploitation

© Région Bourgogne-Franche-Comté, Inventaire du patrimoine



Pl. 57 : casseroles et réchauds. Album d'appareils de chauffage, s.d. [4e quart 19e siècle].
 39, Toulouse-le-Château chemin de la Vaudrière, lieudit : Baudin

Source :

Pl. 57 : casseroles et réchauds. Album d'appareils de chauffage, s.d. [4e quart 19e siècle].


N° de l'illustration : 20203900160NUC2A

Date : 2020

Auteur : Jérôme Mongreville

Reproduction soumise à autorisation du titulaire des droits d'exploitation

© Région Bourgogne-Franche-Comté, Inventaire du patrimoine



Pl. 61 : pièces de mécanique (poules, roues, engrenages, etc.). Album d'appareils de chauffage, s.d. [4e quart 19e siècle].
 39, Toulouse-le-Château chemin de la Vaudrière, lieudit : Baudin

Source :

Pl. 61 : pièces de mécanique (poules, roues, engrenages, etc.). Album d'appareils de chauffage, s.d. [4e quart 19e siècle].

Lieu de conservation : Archives départementales du Jura, Montmorot - Cote du document : 110 J 621

N° de l'illustration : 20203900164NUC2A

Date : 2020

Auteur : Jérôme Mongreville

Reproduction soumise à autorisation du titulaire des droits d'exploitation

© Région Bourgogne-Franche-Comté, Inventaire du patrimoine



Les fourneaux du cultivateur, affiche publicitaire, s.d. [2e quart 20e siècle].
39, Toulouse-le-Château chemin de la Vaudrière, lieudit : Baudin

Source :

Les fourneaux du cultivateur, affiche publicitaire, impr. Croset Frères (Lyon), s.d. [2e quart 20e siècle].
Archives départementales du
Ju

Lieu de conservation : Archives départementales du Jura, Montmorot - Cote du document : 110 J 625

N° de l'illustration : 20203900169NUC2A

Date : 2020

Auteur : Jérôme Mongreville

Reproduction soumise à autorisation du titulaire des droits d'exploitation

© Région Bourgogne-Franche-Comté, Inventaire du patrimoine



Affiche publicitaire, Leonetto Cappiello, 1933.

39, Toulouse-le-Château chemin de la Vaudrière, lieudit : Baudin

Source :

Affiche publicitaire, Leonetto Cappiello, 1933.

Lieu de conservation : Archives départementales du Jura, Montmorot - Cote du document : 110 J 625

N° de l'illustration : 20203900168NUC2A

Date : 2020

Auteur : Jérôme Mongreville

Reproduction soumise à autorisation du titulaire des droits d'exploitation

© Région Bourgogne-Franche-Comté, Inventaire du patrimoine

CHEMINÉE TOUT FONTE **La REINE du FEU CONTINU**

KATIA 66 **STYLE**

à Feu Continu Tout fonte Foyer Economique B*

Estampillée
NF-UFADC



Appareil de chauffage hygiénique à double enveloppe et à circulation d'air
feu visible — Utilisant tous combustibles — Foyer entièrement fonte —
Décendrage par grille pivotante avec tirette de manœuvre — Régulateur
gradué — Couvertres et bavette mobiles — Tampon de chargement sur
le dessus — Email céramique rouge-brun.

Hauteur 66 — Largeur 36 — Profondeur 24
— Buse de 111 — Poids brut 77 kgs —
— Cube chauffé 90 m³

Email blanc ou vert pâle — Socle couleur identique ou noir
— Poignées et barre devant métal massif inoxydable poli —
Barre contourante sur demande — Foyer mixte bois et charbon à
double admission d'air avec grille va-et-vient pour décendrage —
Buse ovale dessus au milieu et derrière.

SELLIÈRES **BAUDIN** (JURA)
FONDÉ EN 1788

Tél. 2 à Sellières Gare Passenans

Poêle Katia 66 et cuisinière Style, document publicitaire, s.d. [milieu 20e siècle].

39, Toulouse-le-Château chemin de la Vaudrière, lieudit : Baudin

Source :

Poêle Katia 66 et cuisinière Style, document publicitaire, s.d. [milieu 20e siècle].

Lieu de conservation : Archives départementales du Jura, Montmorot - Cote du document : 110 J 623

N° de l'illustration : 20203900167NUC2A

Date : 2020

Auteur : Jérôme Mongreville

Reproduction soumise à autorisation du titulaire des droits d'exploitation

© Région Bourgogne-Franche-Comté, Inventaire du patrimoine



Enseigne publicitaire Baudin, s.d. [milieu 20e siècle].

39, Toulouse-le-Château chemin de la Vaudrière, lieudit : Baudin

Source :

Enseigne publicitaire Baudin, s.d. [milieu 20e siècle].

Lieu de conservation : Archives départementales du Jura, Montmorot - Cote du document : 110 J 625

N° de l'illustration : 20203900170NUC2A

Date : 2020

Auteur : Jérôme Mongreville

Reproduction soumise à autorisation du titulaire des droits d'exploitation

© Région Bourgogne-Franche-Comté, Inventaire du patrimoine



Carton préparatoire au bas-relief émaillé Le « chevalier normand » ayant orné la porte de la chapelle du paquebot Normandie, vers 1935.

39, Toulouse-le-Château chemin de la Vaudrière, lieudit : Baudin

Source :

Carton préparatoire au bas-relief émaillé Le « chevalier normand » ayant orné la porte de la chapelle du paquebot Normandie, vers 1935.

Lieu de conservation : Archives départementales du Jura, Montmorot - Cote du document : 7 Fi 1615

N° de l'illustration : 20203900171NUC2A

Date : 2020

Auteur : Jérôme Mongreville

Reproduction soumise à autorisation du titulaire des droits d'exploitation

© Région Bourgogne-Franche-Comté, Inventaire du patrimoine



Le château de Baudin (Jura).

39, Toulouse-le-Château chemin de la Vaudrière, lieudit : Baudin

Source :

Carte postale, s.d. [fin 19e siècle]. Lieu de conservation : Collection particulière

Lieu de conservation : Collection particulière

N° de l'illustration : 19893901262Z

Date : 1989

Auteur : Jérôme Mongreville (reproduction)

Reproduction soumise à autorisation du titulaire des droits d'exploitation

© Région Bourgogne-Franche-Comté, Inventaire du patrimoine



Forges de Baudin, carte postale, s.d. [fin 20e siècle].

39, Toulouse-le-Château chemin de la Vaudrière, lieudit : Baudin

Source :

Forges de Baudin, carte postale, coul., s.d. [fin 20e siècle].

Lieu de conservation : Archives départementales du Jura, Montmorot - Cote du document : 7 Fi 1951

N° de l'illustration : 20203900172NUC2A

Date : 2020

Auteur : Jérôme Mongreville (reproduction)

Reproduction soumise à autorisation du titulaire des droits d'exploitation

© Région Bourgogne-Franche-Comté, Inventaire du patrimoine



Vue aérienne en 1956.

39, Toulouse-le-Château chemin de la Vaudrière, lieudit : Baudin

N° de l'illustration : 19563900169N

Date : 1956

Auteur : Roger Henrard

Reproduction soumise à autorisation du titulaire des droits d'exploitation

© Région Bourgogne-Franche-Comté, Inventaire du patrimoine



Vue aérienne en 1956.

39, Toulouse-le-Château chemin de la Vaudrière, lieudit : Baudin

N° de l'illustration : 19563900170N

Date : 1956

Auteur : Roger Henrard

Reproduction soumise à autorisation du titulaire des droits d'exploitation

© Région Bourgogne-Franche-Comté, Inventaire du patrimoine



Vue d'ensemble en 1979. De gauche à droite : logement patronal, logement d'ouvriers et presbytère. Au premier plan, vestiges des ateliers de fabrication.

39, Toulouse-le-Château chemin de la Vaudrière, lieudit : Baudin

N° de l'illustration : 19793900436Z

Date : 1979

Auteur : Jack Dumont

Reproduction soumise à autorisation du titulaire des droits d'exploitation

© Région Bourgogne-Franche-Comté, Inventaire du patrimoine



Atelier de fabrication (?) en 1979.Façade sur la Brenne.
39, Toulouse-le-Château chemin de la Vaudrière, lieudit : Baudin

N° de l'illustration : 19793900426Z

Date : 1979

Auteur : Jack Dumont

Reproduction soumise à autorisation du titulaire des droits d'exploitation

© Région Bourgogne-Franche-Comté, Inventaire du patrimoine



Vestiges du magasin industriel (hangar à sable et à bois) en 1980.

39, Toulouse-le-Château chemin de la Vaudrière, lieudit : Baudin

N° de l'illustration : 19803900291X

Date : 1980

Auteur : Dominique Dominguez

Reproduction soumise à autorisation du titulaire des droits d'exploitation

© Région Bourgogne-Franche-Comté, Inventaire du patrimoine



Façades postérieures des logements ouvriers.

39, Toulouse-le-Château chemin de la Vaudrière, lieudit : Baudin

N° de l'illustration : 19803900279X

Date : 1980

Auteur : Dominique Dominguez

Reproduction soumise à autorisation du titulaire des droits d'exploitation

© Région Bourgogne-Franche-Comté, Inventaire du patrimoine



Façade postérieure d'un logement ouvrier.

39, Toulouse-le-Château chemin de la Vaudrière, lieudit : Baudin

N° de l'illustration : 19803900280X

Date : 1980

Auteur : Dominique Dominguez

Reproduction soumise à autorisation du titulaire des droits d'exploitation

© Région Bourgogne-Franche-Comté, Inventaire du patrimoine



Logement d'ouvriers (C) en 1980. Façade postérieure vue depuis l'ouest.

39, Toulouse-le-Château chemin de la Vaudrière, lieudit : Baudin

N° de l'illustration : 19803900277X

Date : 1980

Auteur : Dominique Dominguez

Reproduction soumise à autorisation du titulaire des droits d'exploitation

© Région Bourgogne-Franche-Comté, Inventaire du patrimoine



Façade antérieure d'un logement ouvrier.

39, Toulouse-le-Château chemin de la Vaudrière, lieudit : Baudin

N° de l'illustration : 19803900276X

Date : 1980

Auteur : Dominique Dominguez

Reproduction soumise à autorisation du titulaire des droits d'exploitation

© Région Bourgogne-Franche-Comté, Inventaire du patrimoine



Logement ouvrier vu de trois quarts.

39, Toulouse-le-Château chemin de la Vaudrière, lieudit : Baudin

N° de l'illustration : 19803900278X

Date : 1980

Auteur : Dominique Dominguez

Reproduction soumise à autorisation du titulaire des droits d'exploitation

© Région Bourgogne-Franche-Comté, Inventaire du patrimoine



Façade antérieure d'un logement ouvrier.

39, Toulouse-le-Château chemin de la Vaudrière, lieudit : Baudin

N° de l'illustration : 19793900442Z

Date : 1979

Auteur : Jack Dumont

Reproduction soumise à autorisation du titulaire des droits d'exploitation

© Région Bourgogne-Franche-Comté, Inventaire du patrimoine



Logement ouvrier vu de trois quarts gauche.

39, Toulouse-le-Château chemin de la Vaudrière, lieudit : Baudin

N° de l'illustration : 19803900286X

Date : 1980

Auteur : Dominique Dominguez

Reproduction soumise à autorisation du titulaire des droits d'exploitation

© Région Bourgogne-Franche-Comté, Inventaire du patrimoine



Logement d'ouvriers (B) en 1980.

39, Toulouse-le-Château chemin de la Vaudrière, lieudit : Baudin

N° de l'illustration : 19803900284X

Date : 1980

Auteur : Dominique Dominguez

Reproduction soumise à autorisation du titulaire des droits d'exploitation

© Région Bourgogne-Franche-Comté, Inventaire du patrimoine



Logement patronal vu de trois quarts.

39, Toulouse-le-Château chemin de la Vaudrière, lieudit : Baudin

N° de l'illustration : 19803900282X

Date : 1980

Auteur : Dominique Dominguez

Reproduction soumise à autorisation du titulaire des droits d'exploitation

© Région Bourgogne-Franche-Comté, Inventaire du patrimoine



Logement patronal depuis le sud-ouest.

39, Toulouse-le-Château chemin de la Vaudrière, lieudit : Baudin

N° de l'illustration : 19803900283X

Date : 1980

Auteur : Dominique Dominguez

Reproduction soumise à autorisation du titulaire des droits d'exploitation

© Région Bourgogne-Franche-Comté, Inventaire du patrimoine



Parties agricoles en 1980.

39, Toulouse-le-Château chemin de la Vaudrière, lieudit : Baudin

N° de l'illustration : 19803900285X

Date : 1980

Auteur : Dominique Dominguez

Reproduction soumise à autorisation du titulaire des droits d'exploitation

© Région Bourgogne-Franche-Comté, Inventaire du patrimoine



Le presbytère depuis le sud-est.

39, Toulouse-le-Château chemin de la Vaudrière, lieudit : Baudin

N° de l'illustration : 19803900288X

Date : 1980

Auteur : Dominique Dominguez

Reproduction soumise à autorisation du titulaire des droits d'exploitation

© Région Bourgogne-Franche-Comté, Inventaire du patrimoine



Le presbytère : façade ouest en 1980.

39, Toulouse-le-Château chemin de la Vaudrière, lieudit : Baudin

N° de l'illustration : 19803900287X

Date : 1980

Auteur : Dominique Dominguez

Reproduction soumise à autorisation du titulaire des droits d'exploitation

© Région Bourgogne-Franche-Comté, Inventaire du patrimoine



Façade postérieure du presbytère.

39, Toulouse-le-Château chemin de la Vaudrière, lieudit : Baudin

N° de l'illustration : 19803900289X

Date : 1980

Auteur : Dominique Dominguez

Reproduction soumise à autorisation du titulaire des droits d'exploitation

© Région Bourgogne-Franche-Comté, Inventaire du patrimoine



Façade postérieure du presbytère, vue de trois quarts.

39, Toulouse-le-Château chemin de la Vaudrière, lieudit : Baudin

N° de l'illustration : 19793900433Z

Date : 1979

Auteur : Jack Dumont

Reproduction soumise à autorisation du titulaire des droits d'exploitation

© Région Bourgogne-Franche-Comté, Inventaire du patrimoine



Façade postérieure du château, vue de trois quarts.

39, Toulouse-le-Château chemin de la Vaudrière, lieudit : Baudin

N° de l'illustration : 19803900268X

Date : 1980

Auteur : Dominique Dominguez

Reproduction soumise à autorisation du titulaire des droits d'exploitation

© Région Bourgogne-Franche-Comté, Inventaire du patrimoine



Façades postérieures du château.

39, Toulouse-le-Château chemin de la Vaudrière, lieudit : Baudin

N° de l'illustration : 19803900269X

Date : 1980

Auteur : Dominique Dominguez

Reproduction soumise à autorisation du titulaire des droits d'exploitation

© Région Bourgogne-Franche-Comté, Inventaire du patrimoine



Entrée du château.

39, Toulouse-le-Château chemin de la Vaudrière, lieudit : Baudin

N° de l'illustration : 19803900273X

Date : 1980

Auteur : Dominique Dominguez

Reproduction soumise à autorisation du titulaire des droits d'exploitation

© Région Bourgogne-Franche-Comté, Inventaire du patrimoine



Extension sud-ouest du château.

39, Toulouse-le-Château chemin de la Vaudrière, lieudit : Baudin

N° de l'illustration : 19803900272X

Date : 1980

Auteur : Dominique Dominguez

Reproduction soumise à autorisation du titulaire des droits d'exploitation

© Région Bourgogne-Franche-Comté, Inventaire du patrimoine



Vue partielle de la façade antérieure du château en 1980.

39, Toulouse-le-Château chemin de la Vaudrière, lieudit : Baudin

N° de l'illustration : 19803900271X

Date : 1980

Auteur : Dominique Dominguez

Reproduction soumise à autorisation du titulaire des droits d'exploitation

© Région Bourgogne-Franche-Comté, Inventaire du patrimoine



Bassin du château.

39, Toulouse-le-Château chemin de la Vaudrière, lieudit : Baudin

N° de l'illustration : 19803900270X

Date : 1980

Auteur : Dominique Dominguez

Reproduction soumise à autorisation du titulaire des droits d'exploitation

© Région Bourgogne-Franche-Comté, Inventaire du patrimoine



Chapelle et école depuis l'est.

39, Toulouse-le-Château chemin de la Vaudrière, lieudit : Baudin

N° de l'illustration : 19803900274X

Date : 1980

Auteur : Dominique Dominguez

Reproduction soumise à autorisation du titulaire des droits d'exploitation

© Région Bourgogne-Franche-Comté, Inventaire du patrimoine



Ecole et atelier de fabrication.

39, Toulouse-le-Château chemin de la Vaudrière, lieudit : Baudin

N° de l'illustration : 19803900281X

Date : 1980

Auteur : Dominique Dominguez

Reproduction soumise à autorisation du titulaire des droits d'exploitation

© Région Bourgogne-Franche-Comté, Inventaire du patrimoine



Abside de la chapelle en 1980. Vue depuis le parc au sud-est.
39, Toulouse-le-Château chemin de la Vaudrière, lieudit : Baudin

N° de l'illustration : 19803900275X

Date : 1980

Auteur : Dominique Dominguez

Reproduction soumise à autorisation du titulaire des droits d'exploitation

© Région Bourgogne-Franche-Comté, Inventaire du patrimoine



Le cimetière.

39, Toulouse-le-Château chemin de la Vaudrière, lieudit : Baudin

N° de l'illustration : 19793900435Z

Date : 1979

Auteur : Jack Dumont

Reproduction soumise à autorisation du titulaire des droits d'exploitation

© Région Bourgogne-Franche-Comté, Inventaire du patrimoine



Vue d'ensemble depuis l'est.

39, Toulouse-le-Château chemin de la Vaudrière, lieudit : Baudin

N° de l'illustration : 19953900518ZA

Date : 1995

Auteur : Jérôme Mongreville

Reproduction soumise à autorisation du titulaire des droits d'exploitation

© Région Bourgogne-Franche-Comté, Inventaire du patrimoine



Atelier de fabrication (?), vu depuis le nord.

39, Toulouse-le-Château chemin de la Vaudrière, lieudit : Baudin

N° de l'illustration : 19953900510ZA

Date : 1995

Auteur : Jérôme Mongreville

Reproduction soumise à autorisation du titulaire des droits d'exploitation

© Région Bourgogne-Franche-Comté, Inventaire du patrimoine



Logement d'ouvriers (D).Façade postérieure longeant la Brenne.

39, Toulouse-le-Château chemin de la Vaudrière, lieudit : Baudin

N° de l'illustration : 19953900523ZA

Date : 1995

Auteur : Jérôme Mongreville

Reproduction soumise à autorisation du titulaire des droits d'exploitation

© Région Bourgogne-Franche-Comté, Inventaire du patrimoine



Logement d'ouvriers (D) : façade antérieure vue depuis le sud.

39, Toulouse-le-Château chemin de la Vaudrière, lieudit : Baudin

N° de l'illustration : 19953900508ZA

Date : 1995

Auteur : Jérôme Mongreville

Reproduction soumise à autorisation du titulaire des droits d'exploitation

© Région Bourgogne-Franche-Comté, Inventaire du patrimoine



Logement d'ouvriers (M). Au second plan, à gauche : pignon de l'atelier de fabrication portant le cadran d'horloge de l'usine.
39, Toulouse-le-Château chemin de la Vaudrière, lieudit : Baudin

N° de l'illustration : 19953900512ZA

Date : 1995

Auteur : Jérôme Mongreville

Reproduction soumise à autorisation du titulaire des droits d'exploitation

© Région Bourgogne-Franche-Comté, Inventaire du patrimoine



Logement patronal : façade antérieure vue depuis le sud-ouest.

39, Toulouse-le-Château chemin de la Vaudrière, lieudit : Baudin

N° de l'illustration : 19953900524X

Date : 1995

Auteur : Jérôme Mongreville

Reproduction soumise à autorisation du titulaire des droits d'exploitation

© Région Bourgogne-Franche-Comté, Inventaire du patrimoine



Le presbytère depuis le sud-est.

39, Toulouse-le-Château chemin de la Vaudrière, lieudit : Baudin

N° de l'illustration : 19953900519X

Date : 1995

Auteur : Jérôme Mongreville

Reproduction soumise à autorisation du titulaire des droits d'exploitation

© Région Bourgogne-Franche-Comté, Inventaire du patrimoine



Façade postérieure du château vue depuis le sud-est.

39, Toulouse-le-Château chemin de la Vaudrière, lieudit : Baudin

N° de l'illustration : 19953900506ZA

Date : 1995

Auteur : Jérôme Mongreville

Reproduction soumise à autorisation du titulaire des droits d'exploitation

© Région Bourgogne-Franche-Comté, Inventaire du patrimoine



Conciergerie et remises. Au second plan : l'orangerie.

39, Toulouse-le-Château chemin de la Vaudrière, lieudit : Baudin

N° de l'illustration : 19953900516ZA

Date : 1995

Auteur : Jérôme Mongreville

Reproduction soumise à autorisation du titulaire des droits d'exploitation

© Région Bourgogne-Franche-Comté, Inventaire du patrimoine