

ÉTABLISSEMENT THERMAL

Bourgogne-Franche-Comté, Doubs
Besançon
3 avenue Édouard Droz

Dossier IA25001959 réalisé en
2023

Auteur(s) : Fabien Dufoulon



Présentation

Un gisement de sel est découvert à Miserey en 1866. Sur place, une saline est construite en 1872-1873. Les eaux sont analysées par Baudin et Boysson. Le total des sels s'élève à 298 g/L (à Salies-de-Béarn : 291) et le total des chlorures à 291 g/l (à Salies-de-Béarn : 218). Dans les eaux-mères, les concentrations grimpent à 323 g de sel et 308 g de chlorure. Le projet d'utiliser les eaux salées dans un établissement thermal, comme à Salins-les-Bains et à Lons-le-Saunier dans le Jura, voit le jour autour de 1890. Plutôt qu'à Miserey, c'est à Besançon (à près de sept kilomètres à vol d'oiseau) qu'est envisagée sa construction. Le site retenu est celui de la Mouillère, sur la rive droite du Doubs, en face de la promenade Micaud. Les eaux seront conduites à l'aide d'un *saumoduc*.

Constitution de la Compagnie des Bains salins de la Mouillère (14 janvier 1891)

L'initiative de la construction de l'établissement thermal revient à Achille Vialatte, un investisseur ("directeur de stations thermales") demeurant au 346 rue Saint-Honoré à Paris. Il fait connaître son projet au maire, Claude-François Vuillecard, dans une lettre du 21 août 1890. Il se propose "de construire à Besançon un établissement hydrothérapique, en eaux douces et salines, avec salons de récréation et jardins". Par le vote du conseil municipal du 17 septembre 1890, il obtient la promesse d'une subvention de la Ville d'un montant de 150.000 francs et un service gratuit d'eau douce, moyennant la mise "à la disposition de la Ville et gratuitement, six cabines de bains et une salle de douches pour les indigents de la Ville, ainsi qu'un cabinet de consultations médicales également gratuites" et une redevance de "dix pour cent des recettes produites par les abonnements et les entrées dans les salons de récréation de l'établissement". La convention signée entre les deux parties le 31 mars 1891 confirme l'engagement de la Ville à verser la subvention sous la forme de dix annuités de 15.000 francs. Parallèlement, Vialatte négocie un traité avec la Compagnie des Sels et Salines de Miserey "pour la fourniture des eaux salées et eaux mères par une canalisation spéciale et destinées au service de bains et douches de l'établissement projeté. Le 31 mars 1892, le conseil municipal accepte la demande de raccordement de l'établissement thermal au réseau d'eau douce de la Ville.

Les statuts de la Compagnie des Bains salins de la Mouillère sont déposés par Achille Vialatte le 14 janvier 1891. Il s'agit d'une société anonyme, régie conformément à la loi du 24 juillet 1867. Ses objets sont l'acquisition d'un terrain à Besançon et la construction d'un "établissement balnéaire et hydrothérapique" et d'un casino doté d'une salle des fêtes. Vialatte apporte à la société, en plus des promesses de traité avec la Ville de Besançon et la Compagnie des Sels et Salins de Miserey, deux propriétés foncières acquises de Marie Cécile Clerc, veuve Louvot, le 5 février suivant ("une maison d'habitation de construction récente mixte en forme de chalet" et "un autre chalet avec serres et constructions diverses", "le tout d'une contenance de 12 ares environ et clos de tous côtés par un mur") et surtout une promesse de vente d'un terrain à la Mouillère "derrière la promenade Micaud, appartenant à Monsieur Le Roux, confinant au nord à la rue de la Mouillère [...] et au sud à l'avenue de la gare de la Mouillère, le tout présentant une surface de 90 ares environ, d'un seul tenant". C'est sur ce terrain que sont construits l'établissement thermal et le casino-restaurant. Vialatte est nommé président du conseil d'administration pour une durée de trois ans.

Le capital de la Compagnie est de 900.000 francs, correspondant à 1.800 actions de 500 francs en 1891. L'année suivante, une nouvelle émission de 200 actions augmente le capital, qui atteint un million de francs. Les échanges autour d'une subvention à accorder lors de la séance du conseil municipal du 27 mars 1907 précisent que les 983 détenteurs d'actions n'ont rien gagné dans l'opération ("Le capital ne s'élève qu'à un million de francs représenté par 2.000 obligations de 500 francs. Ce capital peut être considéré comme perdu, puisque les actionnaires n'ont jamais rien touché"). Comme le coût de l'achat des

terrains et de la construction atteint 2.200.000 francs, la Compagnie doit émettre en parallèle 24.000 obligations de 500 francs à 5 %, ce qui constitue un capital-obligations de 1.200.000 francs. Parmi les 665 premiers actionnaires, on trouve l'architecte Maurice Forien (qui détient dix actions, et qui deviendra plus tard président du conseil d'administration), le directeur des salines de Miserey ainsi que plusieurs hôteliers, médecins, pharmaciens et horlogers. De nouvelles émissions d'actions ont lieu en 1898 (4.000 actions de 25 francs), en 1924 (1.500 actions de 100 francs) et en 1926 (300 actions de 100 francs).

Construction de l'établissement thermal (1891-1892)

Marcel Boutterin établit le projet de l'établissement thermal, dont quatre dessins sont conservés. L'élévation du pavillon central de la façade principale est datée du 18 juillet 1891. La coupe longitudinale sur le hall porte la mention "dessin remis à M. Arnoud [?] le 12 mai 1892". Les deux autres dessins ne sont pas datés. Un article publié dans *Les Gaudes* (16 mai 1892) cite également le nom de l'architecte Rouzet. Il semble avoir joué un rôle secondaire, en dessinant notamment le jardin. Les archives de la Compagnie des Bains salins de la Mouillère ne sont pas conservées, le déroulement du chantier reste par conséquent largement inconnu. On sait que l'entreprise Pateu, qui édifie au même moment le casino-restaurant, intervient dans la construction mais elle pourrait ne pas être l'entreprise principale puisqu'aucun dossier de son fonds ne concerne spécifiquement l'établissement thermal.

La pose de la première pierre de l'édifice a lieu le 28 octobre 1891, d'après *Les Gaudes* du dimanche suivant ("La cérémonie était tout intime ; du discours prononcé par M. Vialatte nous retenons l'assurance que les établissements des Bains et du Casino seront inaugurés au mois de juin 1892. Une heureuse idée à laquelle nous applaudissons de tout cœur est celle d'élever à proximité des Bains un bâtiment spécial qui servirait d'exposition permanente à nos artistes"). L'établissement thermal et le casino-restaurant qui lui est associé ouvrent finalement leurs portes le 1er juillet 1892.

Premières décennies d'exploitation (1892-1933)

Dès les premières années, l'exploitation de l'établissement thermal semble avoir été difficile : "les vingt premières années d'exploitation furent très pénibles" (Arch. mun. Besançon, 3 Q 77). Les années qui suivent la Première Guerre mondiale (1919, 1920 et 1921) sont les meilleures.

Lors de sa séance du 5 décembre 1902, le conseil municipal décide de maintenir la subvention annuelle de 15.000 francs au-delà de la période de dix ans pour laquelle elle s'était engagée en 1891, et pour une durée de cinq ans. Lors de la séance, M. Laslandes exprime ses réserves et pointe du doigt la mauvaise gestion de la compagnie : "Je vous demande si nous devons nous prêter à ce marchandage ? Qu'aurions nous à répondre si, par exemple, un fabricant d'horlogerie, ou si vous préférez, un industriel quelconque de la ville, venait nous tenir ce langage : Je viens solliciter une subvention parce que je ne fais pas mes affaires, et, si vous ne me l'accordez pas, je vais fatalement faire faillite. [...] Il est également bon de vous rappeler que le premier capital, que j'estime approximativement à deux millions de francs, a été complètement anéanti. C'est vous dire que les actionnaires ont tout perdu."

La Compagnie revient à la charge à l'issue des cinq ans, en 1907. Elle demande le maintien du versement d'une subvention annuelle de 10.000 francs, et s'inquiète du projet de loi visant à taxer les recettes des casinos à hauteur de 15 %. Elle met dans la balance le risque de faillite de la Compagnie et ses conséquences sur la commune. Elle souligne "qu'en présence de la disparition définitive de l'établissement, la liquidation entraînerait le lotissement des terrains sur lesquels une partie en est édifiée et par suite empêcherait à jamais le retour d'une nouvelle exploitation" et "qu'une pareille solution causerait à notre cité un préjudice énorme en démontrant aux yeux des étrangers un état de décadence et, par suite, son manque d'attrait". Les débats au conseil municipal de Besançon au cours de cette année 1907 posent la question du modèle économique du thermalisme "privé". Dans un rapport présenté au conseil municipal le 7 avril 1907, le déficit de l'exploitation de l'établissement s'élève à 67.000 francs pour la période 1894-1902. Mais les rapporteurs mettent en avant les soins gratuits donnés aux indigents et les retombées économiques de l'activité (notamment les emplois) dans la commune. Finalement, le conseil municipal vote une nouvelle subvention annuelle de 10.000 francs, pour une durée de deux ans, le 6 avril 1907. Une mesure comparable, pour les années 1909, 1910 et 1911, est adoptée lors d'un vote du 12 janvier 1909 ; pour l'année 1912, lors d'un vote du 9 novembre 1911.

Acquisition de l'établissement par la Ville (1933)

Les pertes annuelles de la Compagnie sont particulièrement importantes à la fin des années 1920 (203.942 francs en 1927, 246.863 en 1928). L'année 1930 est meilleure, mais les bénéfices sont extrêmement réduits (2.083 francs). Le 5 février 1932, le conseil d'administration de la Compagnie des Bains salins de la Mouillère décide de fermer l'établissement thermal et le casino. Les 7 et 22 mars 1932, le conseil municipal propose alors de louer l'établissement pour un prix de 100.000 francs, pour le sous-louer à une autre société (Nouvelle Société des Bains salins). La solution est rejetée par la Compagnie des Bains salins. L'établissement ouvre finalement bien le 25 mai ce qui permet de sauver la saison, mais la Ville doit prévoir, dans sa délibération du 28 mai, des crédits supplémentaires (50.000 francs) pour les dépenses de personnel, les réparations urgentes et les achats d'eaux. Le casino, quant à lui, reste fermé en 1932.

Le 5 janvier 1933, le conseil municipal adopte finalement le principe de l'acquisition de l'établissement thermal et du casino-restaurant, y compris la salle des fêtes, pour un montant de 3.500.000 francs. La Compagnie conserve uniquement la propriété de l'Hôtel du Parc. Tout en étant consciente des travaux à prévoir (dont le montant est estimé dans un premier devis à 350.000 francs) "pour mettre les divers bâtiments en état d'être exploités", la Ville vote définitivement l'acquisition le 23 janvier 1933. La

vente a lieu le 27 avril 1933. L'ensemble de la somme est empruntée à la Caisse Centrale mutualiste de Franche-Comté et du Territoire de Belfort d'une part, et à la Caisse d'Épargne et de Prévoyance de Besançon d'autre part. Le 27 avril 1933, un accord est conclu entre la Ville de Besançon et Charles Marchand, directeur de la Société anonyme des Salines et Mines de sel de Miserey. Cette dernière s'engage à fournir les eaux salées, les eaux-mères et les sels d'eaux-mères, contre une redevance annuelle de 15.000 francs, à laquelle s'ajoutent 15 francs par m³. Quant au kilogramme de sel, il est facturé 112,50 francs.

Contrairement au casino-restaurant, l'établissement thermal est exploité en régie directe par la Ville jusqu'en 1948. D'importants travaux de rénovation sont conduits entre 1933 et 1935, pour un montant global approchant le million de francs. L'activité n'est toutefois pas interrompue. L'établissement dispose alors de 74 cabines réparties en trois classes, et de deux grandes salles d'hydrothérapie. Six cabines sont réservées aux bains sulfureux ou sulfo-salins. En 1934, les recettes de l'établissement thermal s'élèvent à 107.514 francs, les dépenses de fonctionnement à 154.665 francs. En décembre 1935, l'architecte Joseph Bourniquel établit le projet d'un second établissement thermal ("piscine et bains salins des Préventoria") à construire sur la colline de Brégille. Ce nouvel équipement aurait dû accueillir les enfants malades du Préventorium de Brégille (pour les filles) et de Super Brégille (pour les garçons), et ainsi permettre de réserver l'établissement thermal de la Mouillère aux seuls adultes. Le projet reste sans suite.

Tentatives de relance de l'après-guerre (1948-1966)

Dans sa délibération du 14 juin 1947, le conseil municipal décide de mettre fin à la gestion en régie directe de l'établissement thermal. Il envisage désormais une concession d'un ensemble comprenant à la fois l'établissement thermal, le casino-restaurant et la salle des fêtes. Le 22 décembre 1947, il choisit comme concessionnaire la Société fermière de l'Établissement hydrominéral et du Casino de Besançon-la Mouillère (SARL dont les statuts sont déposés le 20 décembre 1947). Jean Steiner est président de son conseil d'administration. Le cahier des charges fixe la durée de la concession à 17 ans et 10 mois à compter du 1er mars 1948 et engage le concessionnaire à remettre en état l'établissement thermal dans un délai de cinq années. Deux premières phases de travaux de deux ans doivent concerner l'aile gauche, puis l'aile droite ; les travaux des troisièmes classes doivent être programmés la cinquième année.

En 1955, une "conversion" de l'édifice est à l'ordre du jour. Dans sa délibération du 25 avril 1955, le conseil municipal autorise en effet la Société fermière à affermer l'établissement thermal au Centre Hospitalier régional de Besançon. Son projet est de créer un service de réadaptation fonctionnelle. Il prévoit que la Ville reste propriétaire des bâtiments, et qu'à ce titre elle exécute les travaux de rénovation nécessaires. Le projet finalement n'aboutit pas.

La Société fermière exploite l'établissement thermal jusqu'en 1964. Elle est mise en liquidation judiciaire en 1965. La Ville doit se résoudre à abandonner l'établissement thermal, qui est détruit à ses frais au printemps 1966. La pierre gravée au nom de l'architecte Marcel Boutterin est déposée près de la maison Colette, qui lui avait appartenu, aux Monts-Boucons. Le terrain ainsi libéré permet la construction de l'hôtel Frantel (actuel hôtel Mercure) de 1967 à 1970. Le 7 mars 1969, le conseil municipal vote en faveur de la création d'un nouveau *centre hydrominéral* à la Mouillère. Il ouvre ses portes en 1976.

Historique

Un gisement de sel est découvert à Miserey en 1866. Le projet d'utiliser les eaux salées dans un établissement thermal, comme à Salins-les-Bains et à Lons-le-Saunier dans le Jura, voit le jour autour de 1890. Plutôt qu'à Miserey, c'est à Besançon (à près de sept kilomètres à vol d'oiseau) qu'est envisagée sa construction. Le site retenu est celui de la Mouillère, sur la rive droite du Doubs, en face de la promenade Micaud. Les eaux sont conduites à l'aide d'un *saumoduc*. L'initiative de la construction de l'établissement thermal revient à Achille Viallate. Les statuts de la Compagnie des Bains salins de la Mouillère sont déposés le 14 janvier 1891. Marcel Boutterin établit le projet de l'établissement thermal. Le dessin de l'élévation du pavillon central de la façade principale est daté du 18 juillet 1891. La coupe longitudinale sur le hall porte la mention "dessin remis à M. Arnoud [?] le 12 mai 1892". Un article publié dans *Les Gaudes* (16 mai 1892) cite également le nom de l'architecte Rouzet. La première pierre de l'édifice est posée le 28 octobre 1891. L'établissement thermal et le casino-restaurant qui lui est associé ouvrent leurs portes le 1er juillet 1892. Pendant plus de trente ans, l'exploitation est assurée par la Compagnie. La Ville acquiert l'établissement en 1933 et le gère en régie directe jusqu'en 1947. D'importants travaux de rénovation sont conduits entre 1933 et 1935. En 1947, la gestion est confiée à la Société fermière de l'Établissement hydrominéral et du Casino de Besançon-la Mouillère, qui réalise de nouveaux travaux de rénovation au cours des cinq années qui suivent. La mise en liquidation judiciaire de la Société fermière en 1965 précipite la fermeture de l'établissement thermal, qui est détruit par la Ville au printemps 1966. Le terrain ainsi libéré permet la construction de l'hôtel Frantel (actuel hôtel Mercure) de 1967 à 1970. Le 7 mars 1969, le conseil municipal vote en faveur de la création d'un nouveau *centre hydrominéral* à la Mouillère. Il ouvre ses portes en 1976.

Période(s) principale(s) : 4e quart 19e siècle

Dates : 1892 (daté par source)

Auteur(s) de l'oeuvre :

Marcel Boutterin (architecte, attribution par source), Rouzet (architecte, attribution par source)

Description

L'établissement thermal est entièrement détruit. Seul subsiste, avenue Édouard Droz, un pilier de sa clôture.

Éléments descriptifs

État de conservation :
détruit

Sources documentaires

Documents d'archives

- **Archives départementales du Doubs. 162 J 116. Fonds Pateu et Robert. Construction du casino-restaurant et de la salle des fêtes de la Mouillère (1891-1893).**

Archives départementales du Doubs. 162 J 116. Fonds Pateu et Robert. Construction du casino-restaurant et de la salle des fêtes de la Mouillère (1891-1893).

Lieu de conservation : Archives départementales du Doubs, Besançon- Cote du document : 162 J 116

- **Archives départementales du Doubs. 6 U 495. Tribunal de commerce. Compagnie des Bains salins de la Mouillère (1891), Société anonyme du Grand Hôtel (1892).**

Archives départementales du Doubs. 6 U 495. Tribunal de commerce. Compagnie des Bains salins de la Mouillère (1891), Société anonyme du Grand Hôtel (1892), Société fermière de l'Établissement thermal et du Casino (1906), Société des Stations thermales balnéaires climatiques (1827), Société thermale, hôtelière et climatique de Salins-les-Bains et de Franche-Comté (1930), Société Ferrier-Delpis (1937).

Lieu de conservation : Archives départementales du Doubs, Besançon- Cote du document : 6 U 495

- **Archives municipales de Besançon : 1 D 198-248 bis. Registres des délibérations du conseil municipal. Registres imprimés. 1873-1960.**

Archives municipales de Besançon : 1 D 198-248 bis. Registres des délibérations du conseil municipal. Registres imprimés. 1873-1960. Accès internet : <https://memoirevive.besancon.fr/ark:/48565/q4i028dbvs3x>

Lieu de conservation : Archives municipales, Besançon- Cote du document : 1 D 198-248 bis

- **Archives municipales de Besançon. 4 M 100. Établissement thermal, raccordement aux eaux salines de Miserey (1892).**

Archives municipales de Besançon. 4 M 100. Établissement thermal, raccordement aux eaux salines de Miserey (1892).

Lieu de conservation : Archives municipales, Besançon- Cote du document : 4 M 100

- **Archives municipales de Besançon. 4 M 102-104. Établissement thermal et casino de la Mouillère (1892-1937).**

Archives municipales de Besançon. 4 M 102-104. Établissement thermal et casino de la Mouillère (1892-1937).

Lieu de conservation : Archives municipales, Besançon- Cote du document : 4 M 102-104

- **Archives municipales de Besançon. 3 Q 77. Établissement thermal des Bains salins de la Mouillère (1890-1942).**

Archives municipales de Besançon. 3 Q 77. Établissement thermal des Bains salins de la Mouillère (1890-1942).

Lieu de conservation : Archives municipales, Besançon- Cote du document : 3 Q 77

Documents figurés

- **Bains salins de la Mouillère. Pavillon central de la façade principale. 18 juillet 1891.**

Bains salins de la Mouillère. Pavillon central de la façade principale/ Marcel Boutterin. 18 juillet 1891. Dessin, crayon, encre, aquarelle. 91 x 65 cm. Échelle 1/20.

Lieu de conservation : Bibliothèque municipale, Besançon- Cote du document : Yb 14

- **Bains salins de la Mouillère. Façade latérale et coupe sur le hall. [Vers 1891].**

Bains salins de la Mouillère. Façade latérale et coupe sur le hall. Élévation de la façade latérale de droite. Coupe transversale sur le hall. Coupe longitudinale sur le vestibule et sur le hall / [Marcel Boutterin]. [Vers 1891]. Papier, crayon, encre, aquarelle. 92 x 63 cm. Échelle 1/50.

Lieu de conservation : Archives municipales, Besançon- Cote du document : Yb 6

- **Bains salins de la Mouillère-Besançon. Décoration intérieure de vestibule et du hall. [Vers 1891].**

Bains salins de la Mouillère-Besançon. Décoration intérieure de vestibule et du hall. Coupe longitudinale sur le vestibule. Coupe transversale sur le hall / [Marcel Boutterin]. [Vers 1891]. Papier, crayon, encre, aquarelle. 97 x 63,5 cm. Échelle 1/20.
Lieu de conservation : Bibliothèque municipale, Besançon- Cote du document : Yb 4

- **[Bains salins de la Mouillère. Coupe longitudinale sur le hall]. 1892.**

[Bains salins de la Mouillère. Coupe longitudinale sur le hall] / [Marcel Boutterin]. 1892. Papier, crayon, encre, aquarelle. 82 x 62,5 cm. Mention (dans un miroir) : "Dessin remis à M. Arnoud [?] le 12 mai 1892". Mention (au-dessus d'une porte) : "Deuxièmes classes". Mention (dans le fronton central) : "Buvette".
Lieu de conservation : Bibliothèque municipale, Besançon- Cote du document : Yb 18

- **Compagnie des Bains salins de la Mouillère. Plan de la conduite d'amenée des eaux de la saline de Miserey entre la ligne de chemin de fer de Vesoul et l'établissement de bains. Septembre 1892.**

Compagnie des Bains salins de la Mouillère. Plan de la conduite d'amenée des eaux de la saline de Miserey entre la ligne de chemin de fer de Vesoul et l'établissement de bains / [signature non lue]. Septembre 1892. Échelle 1/20.
Lieu de conservation : Archives municipales, Besançon- Cote du document : 4 M 100

- **Canalisation d'eau salée. Plan de la canalisation des salines de Miserey au pont de Valentin. [Vers 1892].**

Canalisation d'eau salée. Plan de la canalisation des salines de Miserey au pont de Valentin / [auteur inconnu]. [Vers 1892].
Lieu de conservation : Archives municipales, Besançon- Cote du document : 3 Q 77

- **Compagnie des Bains salins de la Mouillère. Besançon [plan de l'établissement thermal]. [Vers 1892].**

Compagnie des Bains salins de la Mouillère. Besançon[plan de l'établissement thermal] / [auteur inconnu]. [Vers 1892]. 90 x 68 cm. Échelle 1/100.
Lieu de conservation : Archives municipales, Besançon- Cote du document : 2 Fi 182

- **Réservoir d'eau salée à Valentin. Croquis. Plan et élévation. [Vers 1892].**

Réservoir d'eau salée à Valentin. Croquis. Plan et élévation / [auteur inconnu]. [Vers 1892]. Échelle 1/200.
Lieu de conservation : Archives municipales, Besançon- Cote du document : 3 Q 77

- **[Casino-restaurant, salle des fêtes et établissement thermal de Besançon]. [1893].**

[Casino-restaurant, salle des fêtes et établissement thermal de Besançon] / A. Le Blanc. [1893]. Photographie, positif sépia. 17,3 x 20,7 cm.
Lieu de conservation : Bibliothèque municipale, Besançon- Cote du document : PH 109552

- **[Établissement thermal de Besançon]. [Vers 1893].**

[Établissement thermal de Besançon] / [auteur inconnu]. [Vers 1893]. Photographie.
Lieu de conservation : Bibliothèque municipale, Besançon- Cote du document : PH 130

- **Station thermale de la Compagnie des Bains salins de la Mouillère. Besançon. [Plan-masse et de situation]. [Vers 1900].**

Station thermale de la Compagnie des Bains salins de la Mouillère. Besançon. [Plan-masse et de situation] / Maurice Duval. [Vers 1900]. Tirage. Échelle 1/500.
Lieu de conservation : Archives municipales, Besançon- Cote du document : 3 Q 77

- **Besançon. Les bains salins de la Mouillère. Le grand hall. [Vers 1910].**

Besançon. Les bains salins de la Mouillère. Le grand hall/ [auteur inconnu]. [S.l.] : [s.n.], [vers 1910]. Carte postale.
Lieu de conservation : Bibliothèque municipale, Besançon- Cote du document : CP-B-P6-0082

- **Besançon-les-Bains. Vue sur le quartier des Bains [prise depuis Beauregard]. [Vers 1920].**

Besançon-les-Bains. Vue sur le quartier des Bains[prise depuis Beauregard] / [auteur inconnu]. [S.l.] : [s.n.], [vers 1920]. Carte postale.
Lieu de conservation : Bibliothèque municipale, Besançon- Cote du document : CP-B-P7-0170

- **Besançon. Femme de salle de l'établissement thermal. [Vers 1920].**

Besançon. Femme de salle de l'établissement thermal / [auteur inconnu]. [Besançon] : [Louis Lardier], [vers 1920].

Lieu de conservation : Bibliothèque municipale, Besançon- Cote du document : CP-B-P6-0089

- **Besançon-les-Bains. Bains salins de la Mouillère. Galerie de cure d'air et de soleil. [Vers 1930].**

Besançon-les-Bains. Bains salins de la Mouillère. Galerie de cure d'air et de soleil / [auteur inconnu]. Besançon : Camille Lardier, [vers 1930]. Carte postale.

Lieu de conservation : Bibliothèque municipale, Besançon- Cote du document : CP-B-P6-0084

- **Piscine et bains salins des Préventoria de Besançon à Brégille. Plan du sous-sol. 16 décembre 1935.**

Piscine et bains salins des Préventoria de Besançon à Brégille. Plan du sous-sol / J. Bourniquel. 16 décembre 1935. Papier. 65 x 50 cm. Échelle 1/200.

Lieu de conservation : Archives municipales, Besançon- Cote du document : 2 Fi 1067

- **Piscine et bains salins des Préventoria de Besançon à Brégille. Plan du rez-de-chaussée. 16 décembre 1935.**

Piscine et bains salins des Préventoria de Besançon à Brégille. Plan du rez-de-chaussée / J. Bourniquel. 16 décembre 1935. Papier. 65 x 50 cm. Échelle 1/200.

Lieu de conservation : Archives municipales, Besançon- Cote du document : 2 Fi 1068

- **Piscine et bains salins des Préventoria de Besançon à Brégille. Plan du premier étage. 16 décembre 1935.**

Piscine et bains salins des Préventoria de Besançon à Brégille. Plan du premier étage / J. Bourniquel. 16 décembre 1935. Papier. 65 x 50 cm. Échelle 1/200.

Lieu de conservation : Archives municipales, Besançon- Cote du document : 2 Fi 1070

- **Piscine et bains salins des Préventoria de Besançon à Brégille. Plan du second étage. 16 décembre 1935.**

Piscine et bains salins des Préventoria de Besançon à Brégille. Plan du second étage / J. Bourniquel. 16 décembre 1935. Papier. 65 x 50 cm. Échelle 1/200.

Lieu de conservation : Archives municipales, Besançon- Cote du document : 2 Fi 1071

- **Piscine et bains salins des Préventoria de Besançon à Brégille. Façade principale. 16 décembre 1935.**

Piscine et bains salins des Préventoria de Besançon à Brégille. Façade principale / J. Bourniquel. 16 décembre 1935. Papier. 65 x 50 cm. Échelle 1/200.

Lieu de conservation : Archives municipales, Besançon- Cote du document : 2 Fi 1065

- **Piscine et bains salins des Préventoria de Besançon à Brégille. Façade latérale. 16 décembre 1935.**

Piscine et bains salins des Préventoria de Besançon à Brégille. Façade latérale / J. Bourniquel. 16 décembre 1935. Papier. 65 x 50 cm. Échelle 1/200.

Lieu de conservation : Archives municipales, Besançon- Cote du document : 2 Fi 1066

- **Piscine et bains salins des Préventoria de Besançon à Brégille. Coupe transversale sur la piscine. Coupe longitudinale sur la piscine et le hall. 1935.**

Piscine et bains salins des Préventoria de Besançon à Brégille. Coupe transversale sur la piscine. Coupe longitudinale sur la piscine et le hall / J. Bourniquel. 16 décembre 1935. Papier. 65 x 50 cm. Échelle 1/200.

Lieu de conservation : Archives municipales, Besançon- Cote du document : 2 Fi 1069

- **La Station saline. Besançon-la-Mouillère. Casino municipal. [Vers 1930].**

La Station saline. Besançon-la-Mouillère. Casino municipal / Luc-Dèje. [Vers 1930]. Édition A.G. Fournier. Lithographie. Affiche publicitaire de la Compagnie des Chemins de fer de Paris à Lyon et à la Méditerranée (P.L.M.).

Lieu de conservation : Archives municipales, Besançon- Cote du document : 4 S 35

- **Besançon (Doubs). L'établissement thermal. [Vers 1950].**

Besançon (Doubs). L'établissement thermal / [auteur inconnu]. Paris : Éditions Géhair, [vers 1950]. Carte postale.

Lieu de conservation : Collection particulière

- **Besançon-les-Bains. Établissement thermal des Bains salins de la Mouillère. [Vers 1950].**

Besançon-les-Bains. Établissement thermal des Bains salins de la Mouillère / Ch. Leroux. [S.I.] : Collection Artistique, [vers

1950]. Carte postale.

Lieu de conservation : Collection particulière

- **Besançon (Doubs). L'établissement thermal. [Vers 1950].**

Besançon (Doubs). L'établissement thermal / [auteur inconnu]. Dole : E. Protet, [vers 1950]. Carte postale.

Lieu de conservation : Collection particulière

- **[Cheminée de la chaufferie de l'établissement thermal]. [Vers 1950].**

[Cheminée de la chaufferie de l'établissement thermal] / [auteur inconnu]. [Vers 1950]. Photographie.

Lieu de conservation : Archives municipales, Besançon- Cote du document : 4 M 100

Bibliographie

- **Petite Chronique. 1er novembre 1891.**

Petite Chronique. In : *Les Gaudes*, 4e année, n° 169, 1er novembre 1891, p. 2.

- **La Mouillère-Besançon. Grand établissement de bains salins. 16 mai 1892.**

La Mouillère-Besançon. Grand établissement de bains salins. In : *Les Gaudes*, 5e année, n° 182, 16 mai 1892, p. 7, 11.

- **[Exposition. Besançon, Musée des Beaux-Arts et d'Archéologie. 2005]. Marcel et Maurice Bouterin, deux architectes bisontins au travail, 1872-1932. 2005.**

[Exposition. Besançon, Musée des Beaux-Arts et d'Archéologie. 2005]. *Marcel et Maurice Bouterin, deux architectes bisontins au travail, 1872-1932. Donation Maria-Catherine Bouterin*. Réd. Lionel Estavoyer et Marie-Claire Waille.

Besançon : Ville de Besançon, 2005. 80 p.

Informations complémentaires

Annexes

- **La Mouillère-Besançon. Grand établissement de bains salins. 16 mai 1892.**

- **La Mouillère-Besançon. Grand établissement de bains salins. In : *Les Gaudes*, 5e année, n° 182, 16 mai 1892, p. 7.**

L'établissement des Bains salins de la Mouillère-Besançon occupe à environ 150 mètres de la gare de la Mouillère et en face de la promenade Micaud et du Doubs, un terrain d'une surface de 20.000 mètres carrés. Il comprend, enclavés dans un vaste jardin, deux bâtiments dont l'un, le Casino (avec salons, salles de jeux et de petits jeux, salle de théâtre pouvant contenir plus de 600 personnes, salle de restaurant, de café, vaste véranda) occupe une superficie de 1.800 mètres carrés, et dont le second, réservé aux bains, à l'hydrothérapie et aux autres moyens adjuvants de traitement, occupe une superficie de 2.000 mètres carrés. Le bâtiment des bains renferme soixante cabines (de trois classes) pour bains de baignoires, les cabines des dames d'un côté, celles des hommes de l'autre. Un certain nombre de cabines sont munies d'appareils pour douches diverses avant ou après le bain. Une grande salle d'hydrothérapie existe, pour chaque sexe, munie de tous les appareils les plus perfectionnés que comporte ce genre d'établissement. Plusieurs salles ou cabines sont appropriées pour les applications des divers moyens de traitement relevant de toutes les médications adjuvantes : bains russes, bains maures, douches de vapeur, massothérapie, électrothérapie, aérothérapie, trinkall, gymnastique médicale, escrime, etc. De larges corridors, des voies de dégagement multiples, une intelligente distribution des services assurent dans leur fonctionnement une facilité très grande et un ordre parfait. Le magnifique bâtiment du casino, un des plus beaux que l'on puisse rencontrer dans les villes d'eaux, est dû à M. l'architecte Forien ; celui des bains, à MM. Bouterin et Rouzet, architectes. Enfin les jardins ont été également tracés par M. Rouzet.

Grâce à l'énergique impulsion de M. Vialatte, fondateur et directeur du Casino et des Bains, les travaux commencés il y a à peine un an sont assez avancés pour que l'ouverture puisse dès maintenant être fixée au premier juillet prochain. Nous avons sous les yeux plusieurs articles de grands journaux parisiens qui prédisent un très grand succès à notre station balnéaire ; seulement, comme le dit M. Vialatte dans la lettre qu'il a adressée hier aux journaux de la localité, il importe que les Bisontins répondent à tant d'efforts : les hôtels en réformant leur vieux matériel et les particuliers en mettant à la disposition de nos hôtes de propres et confortables chambres et appartements garnis. "Si vous voulez que ces hôtes reviennent et qu'ils vous envoient leurs parents et amis, ayez soin d'eux et faites qu'on vante partout l'hospitalité bisontine et franc-comtoise ; pour mon compte, je remplirai ma tâche qui est de vous les amener." Nous pouvons compter d'une façon absolue sur la parole de M. Vialatte.

Thématiques : thermalisme en Bourgogne-Franche-Comté (le)

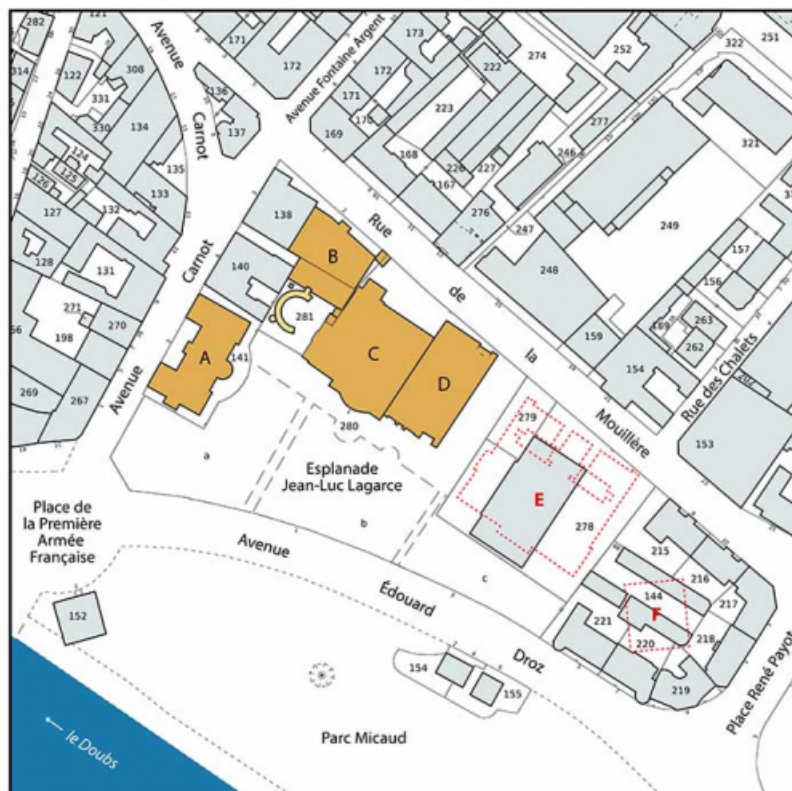
Aire d'étude et canton : Bourgogne-Franche-Comté

Dénomination : établissement thermal

Parties constituantes non étudiées : jardin

© Région Bourgogne-Franche-Comté, Inventaire du patrimoine

- A Hôtel des Bains
 - B Centre hydrominéral de la Mouillère
 - C Casino et restaurant
 - D Salle des fêtes puis cinéma,
actuellement Centre dramatique
national
- Bâtiments détruits
- E Établissement thermal
 - F Hôtel du Parc



Plan-masse et de situation, extrait du plan cadastral (2023).

25, Besançon, 3 avenue Édouard Droz


N° de l'illustration : 20232500690NUDA

Date : 2023

Auteur : Aline Thomas

Reproduction soumise à autorisation du titulaire des droits d'exploitation

© Région Bourgogne-Franche-Comté, Inventaire du patrimoine



Plan-masse et de situation (vers 1900).
25, Besançon, 3 avenue Édouard Droz

Source :

Station thermale de la Compagnie des Bains salins de la Moullière. Besançon[plan-masse et de situation] / Maurice Duval. [Vers 1900]. Tirage. Échelle 1/500.

Lieu de conservation : Archives municipales, Besançon - Cote du document : 3 Q 77

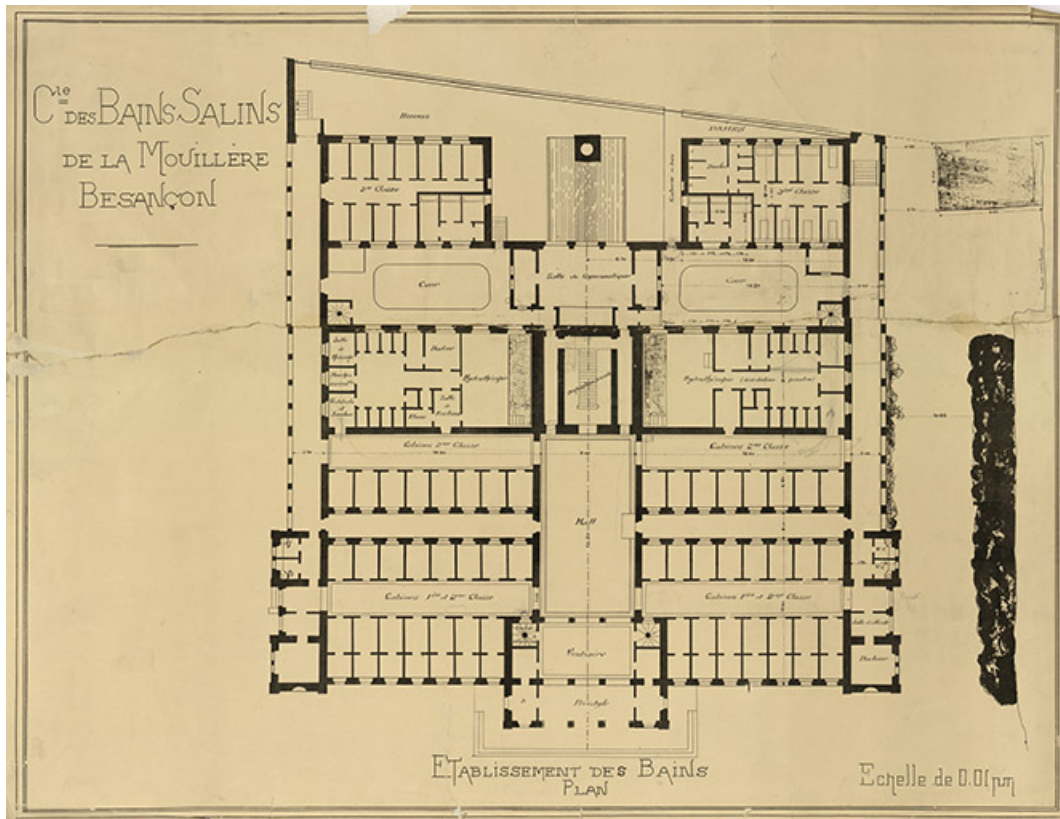
N° de l'illustration : 20232500624NUC4A

Date : 2023

Auteur : Aline Thomas

Reproduction soumise à autorisation du titulaire des droits d'exploitation

© Archives municipales, Besançon



Plan du rez-de-chaussée (vers 1892).
25, Besançon, 3 avenue Édouard Droz

Source :

Compagnie des Bains salins de la Mouillère. Besançon[plan de l'établissement thermal] / [s.n.]. [Vers 1892]. 90 x 68 cm. Échelle 1/100.

Lieu de conservation : Archives municipales, Besançon - Cote du document : 2 Fi 182


N° de l'illustration : 20232500566NUC4A

Date : 2023

Auteur : Aline Thomas

Reproduction soumise à autorisation du titulaire des droits d'exploitation

© Archives municipales, Besançon



Élévation du pavillon central de la façade principale (18 juillet 1891).
25, Besançon, 3 avenue Édouard Droz

Source :

Bains salins de la Mouillère. Pavillon central de la façade principale/ Marcel Boutterin. 18 juillet 1891. Dessin, crayon, encre, aquarelle. 91 x 65 cm. Échelle 1/20.

Lieu de conservation : Bibliothèque municipale, Besançon - Cote du document : Yb 14


N° de l'illustration : 20232500671NUC4A

Date : 2023

Auteur : Aline Thomas

Reproduction soumise à autorisation du titulaire des droits d'exploitation

© Bibliothèque municipale, Besançon



Façade latérale, coupe transversale sur le hall, coupe longitudinale sur le vestibule et le hall, projet (vers 1891).
25, Besançon, 3 avenue Édouard Droz

Source :

Bains salins de la Mouillère. Façade latérale et coupe sur le hall. Élévation de la façade latérale de droite. Coupe transversale sur le hall. Coupe longitudinale sur le vestibule et sur le hall / [Marcel Boutterin]. [Vers 1891]. Papier, crayon, encre, aquarelle. 92 x 63 cm. Échelle 1/50.

Lieu de conservation : Archives municipales, Besançon - Cote du document : Yb 6

N° de l'illustration : 20232500667NUC4A

Date : 2023

Auteur : Aline Thomas

Reproduction soumise à autorisation du titulaire des droits d'exploitation

© Bibliothèque municipale, Besançon



Coupe longitudinale sur le vestibule et coupe transversale sur le hall, projet (vers 1891).
25, Besançon, 3 avenue Édouard Droz

Source :

Bains salins de la Mouillère-Besançon. Décoration intérieure de vestibule et du hall. Coupe longitudinale sur le vestibule. Coupe transversale sur le hall / [Marcel Boutterin]. [Vers 1891]. Papier, crayon, encre, aquarelle. 97 x 63,5 cm. Échelle 1/20.

Lieu de conservation : Bibliothèque municipale, Besançon - Cote du document : Yb 4


N° de l'illustration : 20232500666NUC4A

Date : 2023

Auteur : Aline Thomas

Reproduction soumise à autorisation du titulaire des droits d'exploitation

© Bibliothèque municipale, Besançon



Coupe longitudinale sur le hall, projet (1892).
25, Besançon, 3 avenue Édouard Droz

Source :

[Bains salins de la Mouillère. Coupe longitudinale sur le hall] / [Marcel Boutterin]. 1892. Papier, crayon, encre, aquarelle. 82 x 62,5 cm. Mention (dans un miroir) : "Dessin remis à M. Arnoud [?] le 12 mai 1892". Mention (au-dessus d'une porte) : "Deuxièmes classes". Mention (dans le fronton central) : "Buvette".

Lieu de conservation : Bibliothèque municipale, Besançon - Cote du document : Yb 18

N° de l'illustration : 20232500675NUC4A

Date : 2023

Auteur : Aline Thomas

Reproduction soumise à autorisation du titulaire des droits d'exploitation

© Bibliothèque municipale, Besançon



Situation de l'établissement thermal (à droite) et du casino-restaurant (à gauche) avec le parc Micaud et le Doubs (vers 1930-1940).
25, Besançon, 3 avenue Édouard Droz

Source :

La Station saline. Besançon-la-Mouillère. Casino municipal [affiche publicitaire de la Compagnie des Chemins de Fer de Paris à Lyon et à la Méditerranée] / L. Luc-Dèje. [Vers 1930-1940]. Edit. A.G. Fournier. Lithographie.

Lieu de conservation : Archives municipales, Besançon - Cote du document : 4 S 35

N° de l'illustration : 20232500577NUC2A

Date : 2023

Auteur : Aline Thomas

Reproduction soumise à autorisation du titulaire des droits d'exploitation

© Archives municipales, Besançon



Vue d'ensemble depuis le fort de Beauregard (vers 1920).

25, Besançon, 3 avenue Édouard Droz

Source :

Besançon-les-Bains. Vue sur le quartier des Bains [prise depuis Beauregard]. [Carte postale]. [S.I.] : [s.n.], [vers 1920].

Lieu de conservation : Bibliothèque municipale, Besançon - Cote du document : CP-B-P7-0170

N° de l'illustration : 20232500601NUC1A

Date : 2023

Auteur : Aline Thomas

Reproduction soumise à autorisation du titulaire des droits d'exploitation

© Bibliothèque municipale, Besançon



Vue d'ensemble, avec le casino-restaurant à gauche (1893).

25, Besançon, 3 avenue Édouard Droz

Source :

[Casino-restaurant, salle des fêtes et établissement thermal de Besançon] / A. Le Blanc. [1893]. Photographie, positif sépia. 17,3 x 20,7 cm.

Lieu de conservation : Bibliothèque municipale, Besançon - Cote du document : PH 109552

N° de l'illustration : 20232500644NUC2A

Date : 2023

Auteur : Aline Thomas

Reproduction soumise à autorisation du titulaire des droits d'exploitation

© Bibliothèque municipale, Besançon



Façade principale (vers 1893).

25, Besançon, 3 avenue Édouard Droz

Source :

[Établissement thermal de Besançon] / [s.n.]. [Vers 1893]. Photographique.

Lieu de conservation : Bibliothèque municipale, Besançon - Cote du document : PH 130

N° de l'illustration : 20232500606NUC2A

Date : 2023

Auteur : Aline Thomas

Reproduction soumise à autorisation du titulaire des droits d'exploitation

© Bibliothèque municipale, Besançon



Façade principale (vers 1950).

25, Besançon, 3 avenue Édouard Droz

Source :

***Besançon (Doubs). L'établissement thermal.* [Carte postale]. Dole : E. Protet, [vers 1950].**

Lieu de conservation : Collection particulière

N° de l'illustration : 20232500656NUC4A

Date : 2023

Auteur : Aline Thomas

Reproduction soumise à autorisation du titulaire des droits d'exploitation

© Région Bourgogne-Franche-Comté, Inventaire du patrimoine



Façade principale (vers 1950).

25, Besançon, 3 avenue Édouard Droz

Source :

***Besançon (Doubs). L'établissement thermal.* [Carte postale]. Paris : Éditions Géhair, [vers 1950].**

Lieu de conservation : Collection particulière

N° de l'illustration : 20232500654NUC4A

Date : 2023

Auteur : Aline Thomas

Reproduction soumise à autorisation du titulaire des droits d'exploitation

© Région Bourgogne-Franche-Comté, Inventaire du patrimoine



4. - BESANÇON-les-BAINS. - Etablissement thermal des Bains Salins de la Mouillère

Façade principale (vers 1950).

25, Besançon, 3 avenue Édouard Droz

Source :

Besançon-les-Bains. Établissement thermal des Bains salins de la Mouillère. [Carte postale]. [s.l.] : Collection Artistique, [vers 1950].

Lieu de conservation : Collection particulière

N° de l'illustration : 20232500655NUC4A

Date : 2023

Auteur : Aline Thomas

Reproduction soumise à autorisation du titulaire des droits d'exploitation

© Région Bourgogne-Franche-Comté, Inventaire du patrimoine



Façade latérale (vers 1930).

25, Besançon, 3 avenue Édouard Droz

Source :

Besançon-les-Bains. Bains salins de la Mouillère. Galerie de cure d'air et de soleil.[Carte postale]. Besançon : Camille Lardier, [vers 1930].

Lieu de conservation : Bibliothèque municipale, Besançon - Cote du document : CP-B-P6-0084

N° de l'illustration : 20232500588NUC2A

Date : 2023

Auteur : Aline Thomas

Reproduction soumise à autorisation du titulaire des droits d'exploitation

© Bibliothèque municipale, Besançon



87 BESANÇON. — Femme de Salle de l'Établissement thermal. — L.L.

Façade latérale, galerie (vers 1920).
25, Besançon, 3 avenue Édouard Droz

Source :

***Besançon. Femme de salle de l'établissement thermal.* [Carte postale]. [Paris] : L.L., [vers 1920].**
Lieu de conservation : Bibliothèque municipale, Besançon - Cote du document : CP-B-P6-0089

N° de l'illustration : 20232500592NUC1A

Date : 2023

Auteur : Aline Thomas

Reproduction soumise à autorisation du titulaire des droits d'exploitation

© L.L.



Cheminée de la chaufferie (vers 1950).
25, Besançon, 3 avenue Édouard Droz

Source :

[Cheminée de la chaufferie de l'établissement thermal] / [s.n.]. [Vers 1950]. Photographie.

Lieu de conservation : Archives municipales, Besançon - Cote du document : 4 M 100

N° de l'illustration : 20232500635NUC2A

Date : 2023

Auteur : Aline Thomas

Reproduction soumise à autorisation du titulaire des droits d'exploitation

© Archives municipales, Besançon



Grand hall (vers 1910).

25, Besançon, 3 avenue Édouard Droz

Source :

Besançon. Les bains salins de la Mouillère. Le grand hall.[Carte postale]. [S.l.] : [s.n.], [vers 1910].

Lieu de conservation : Bibliothèque municipale, Besançon - Cote du document : CP-B-P6-0082


N° de l'illustration : 20232500587NUC1A

Date : 2023

Auteur : Aline Thomas

Reproduction soumise à autorisation du titulaire des droits d'exploitation

© Bibliothèque municipale, Besançon



Projet de piscine et bains salins des Préventoria à Brégille, plan du sous-sol (1935).
25, Besançon, 3 avenue Édouard Droz

Source :

Piscine et bains salins des Préventoria de Besançon à Brégille. Plan du sous-sol/ J. Bourniquel. 16 décembre 1935. Papier. 65 x 50 cm. Échelle 1/200.

Lieu de conservation : Archives municipales, Besançon - Cote du document : 2 Fi 1067

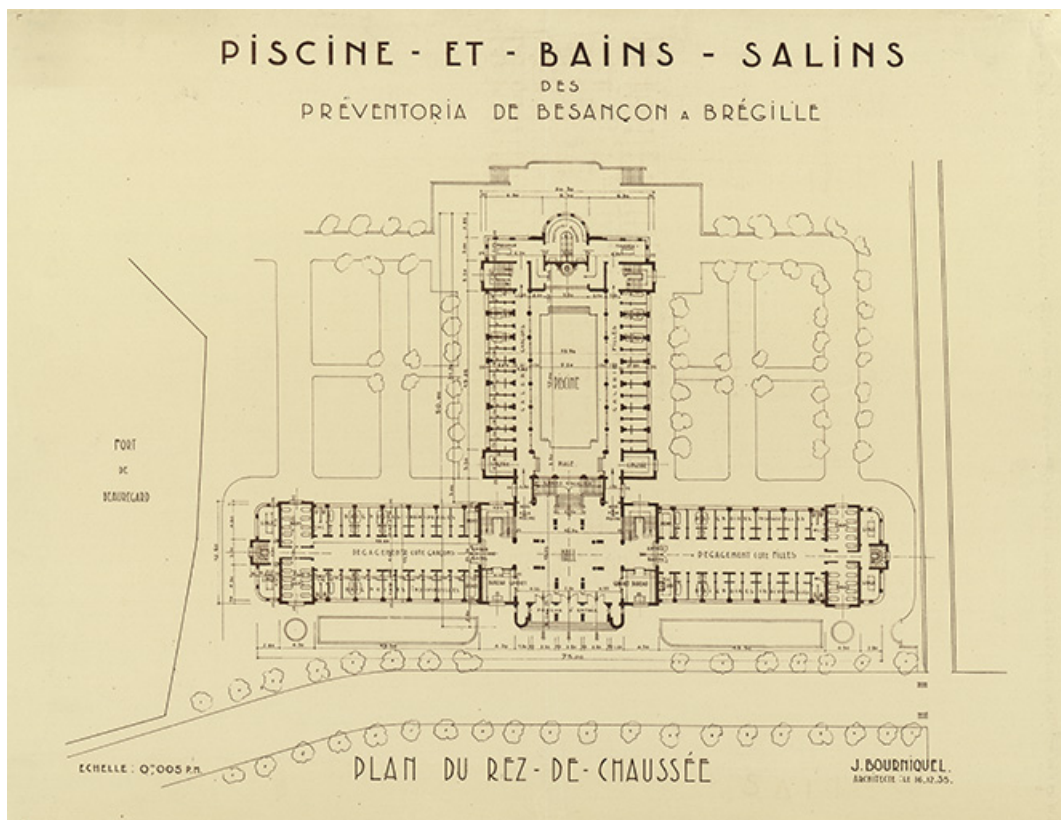
N° de l'illustration : 20232500570NUC4A

Date : 2023

Auteur : Aline Thomas

Reproduction soumise à autorisation du titulaire des droits d'exploitation

© Archives municipales, Besançon



Projet de piscine et bains salins des Préventoria à Brégille, plan du rez-de-chaussée (1935).
25, Besançon, 3 avenue Édouard Droz

Source :

Piscine et bains salins des Préventoria de Besançon à Brégille. Plan du rez-de-chaussée/ J. Bourniquel. 16 décembre 1935. Papier. 65 x 50 cm. Échelle 1/200.

Lieu de conservation : Archives municipales, Besançon - Cote du document : 2 Fi 1068


N° de l'illustration : 20232500571NUC4A

Date : 2023

Auteur : Aline Thomas

Reproduction soumise à autorisation du titulaire des droits d'exploitation

© Archives municipales, Besançon



Projet de piscine et bains salins des Préventoria à Brégille, plan du premier étage (1935).
25, Besançon, 3 avenue Édouard Droz

Source :

Piscine et bains salins des Préventoria de Besançon à Brégille. Plan du premier étage/ J. Bourniquel. 16 décembre 1935. Papier. 65 x 50 cm. Échelle 1/200.

Lieu de conservation : Archives municipales, Besançon - Cote du document : 2 Fi 1070

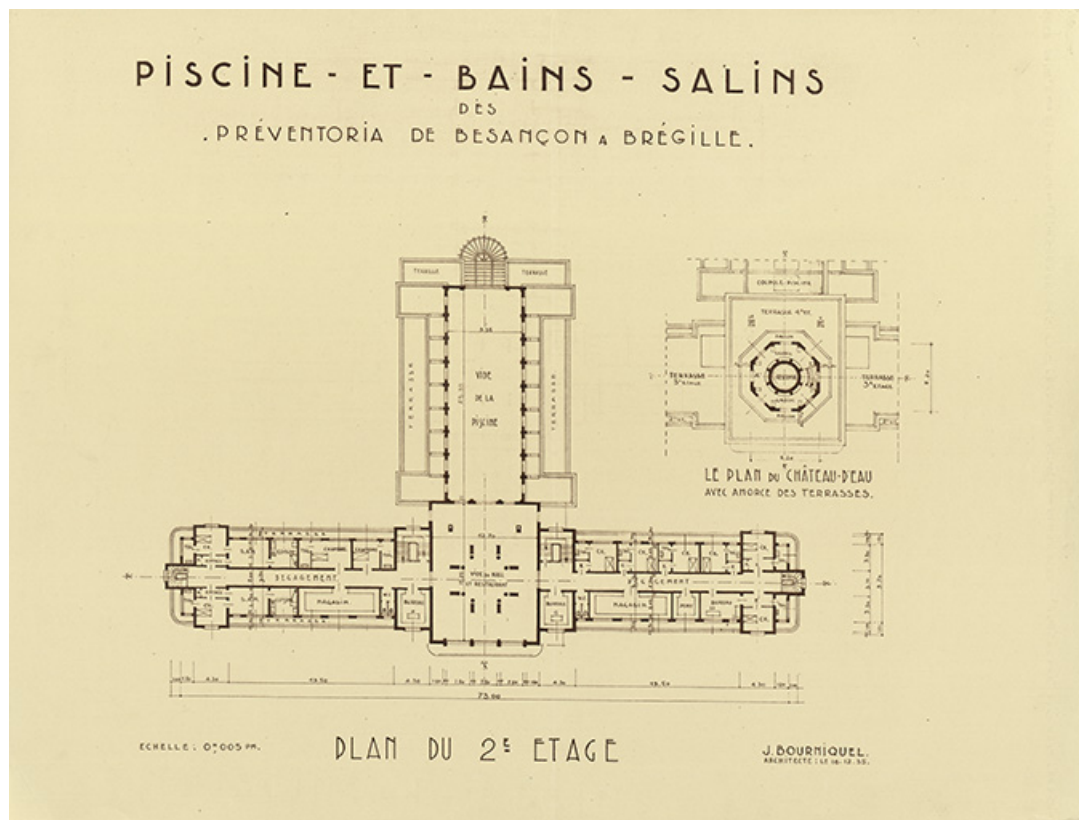
N° de l'illustration : 20232500573NUC4A

Date : 2023

Auteur : Aline Thomas

Reproduction soumise à autorisation du titulaire des droits d'exploitation

© Archives municipales, Besançon



Projet de piscine et bains salins des Préventoria à Brégille, plan du deuxième étage (1935).
25, Besançon, 3 avenue Édouard Droz

Source :

Piscine et bains salins des Préventoria de Besançon à Brégille. Plan du second étage/ J. Bourniquel. 16 décembre 1935. Papier. 65 x 50 cm. Échelle 1/200.

Lieu de conservation : Archives municipales, Besançon - Cote du document : 2 Fi 1071

N° de l'illustration : 20232500574NUC4A

Date : 2023

Auteur : Aline Thomas

Reproduction soumise à autorisation du titulaire des droits d'exploitation

© Archives municipales, Besançon



Projet de piscine et bains salins des Préventoria à Brégille, façade principale (1935).

25, Besançon, 3 avenue Édouard Droz

Source :

Piscine et bains salins des Préventoria de Besançon à Brégille. Façade principale/ J. Bourniquel. 16 décembre 1935. Papier. 65 x 50 cm. Échelle 1/200.

Lieu de conservation : Archives municipales, Besançon - Cote du document : 2 Fi 1065

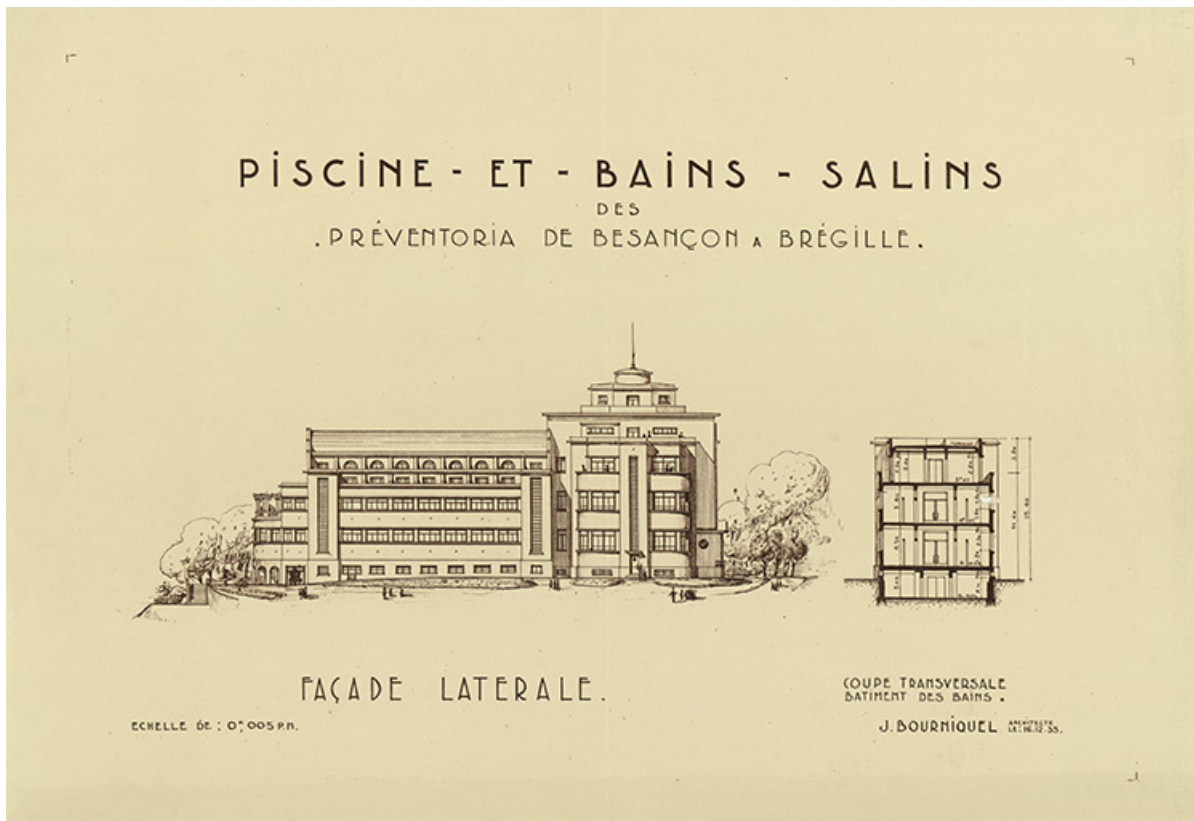
N° de l'illustration : 20232500568NUC4A

Date : 2023

Auteur : Aline Thomas

Reproduction soumise à autorisation du titulaire des droits d'exploitation

© Archives municipales, Besançon



Projet de piscine et bains salins des Préventoria à Brégille, façade latérale (1935).

25, Besançon, 3 avenue Édouard Droz

Source :

Piscine et bains salins des Préventoria de Besançon à Brégille. Façade latérale/ J. Bourniquel. 16 décembre 1935. Papier. 65 x 50 cm. Échelle 1/200.

Lieu de conservation : Archives municipales, Besançon - Cote du document : 2 FI 1066

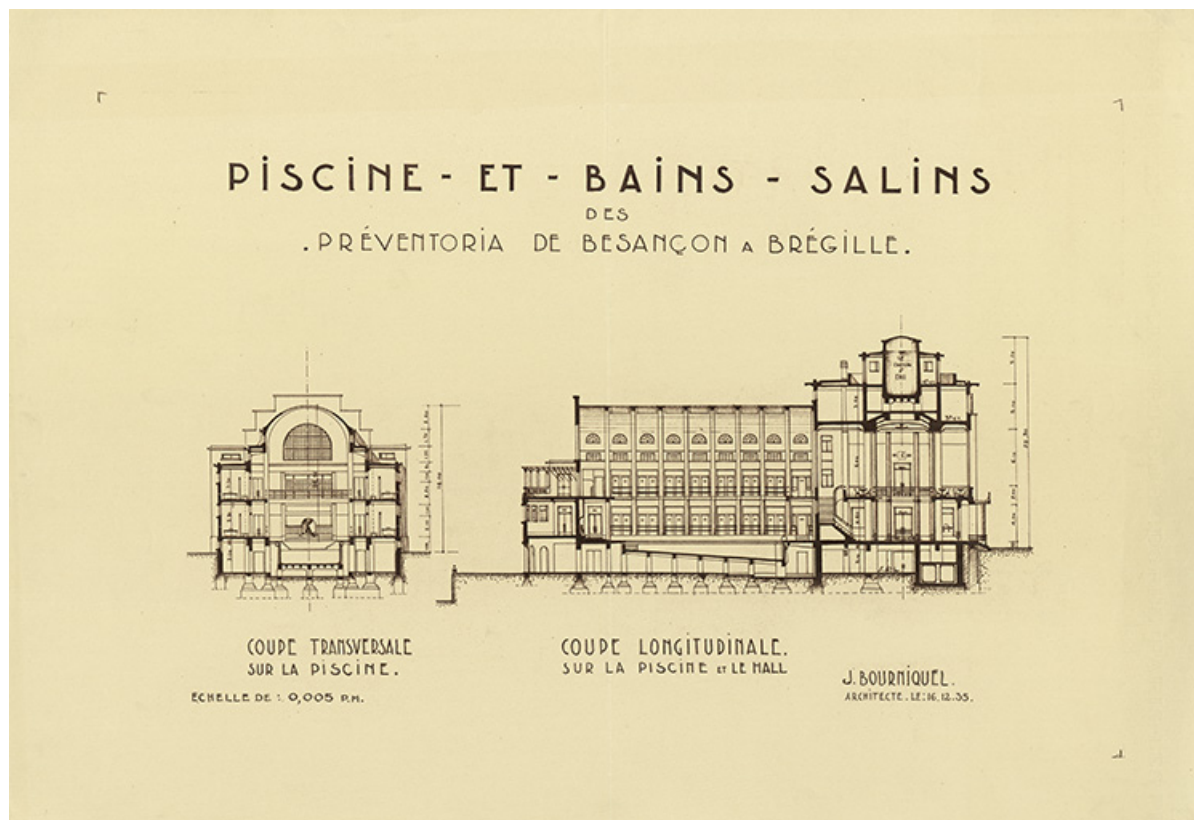
N° de l'illustration : 20232500569NUC4A

Date : 2023

Auteur : Aline Thomas

Reproduction soumise à autorisation du titulaire des droits d'exploitation

© Archives municipales, Besançon



Projet de piscine et bains salins des Préventoria à Brégille, coupes (1935).

25, Besançon, 3 avenue Édouard Droz

Source :

Piscine et bains salins des Préventoria de Besançon à Brégille. Coupe transversale sur la piscine. Coupe longitudinale sur la piscine et le hall / J. Bourniquel. 16 décembre 1935. Papier. 65 x 50 cm. Échelle 1/200.

Lieu de conservation : Archives municipales, Besançon - Cote du document : 2 Fi 1069

N° de l'illustration : 20232500572NUC4A

Date : 2023

Auteur : Aline Thomas

Reproduction soumise à autorisation du titulaire des droits d'exploitation

© Archives municipales, Besançon