

IMMEUBLE ET ATELIER D'HORLOGERIE MOUGIN ET MONNIER PUIS MARC MONNIER

Bourgogne-Franche-Comté, Doubs
Morteau

Dossier IA25001823 réalisé en 2013 revu en
2018

Auteur(s) : Laurent Poupard



Historique

Le bâtiment cadastré E 146 sur plan de 1816 (et appartenant alors à C. F. Mathey puis à Jean-Baptiste Montenoise en 1841) disparaît dans l'incendie du 5 mai 1865, qui détruit la Grande Rue. Rebâti, il appartient en 1873 à Jean-Baptiste Bruchon, certainement à l'origine en 1848 de la maison en fond de cour (dont le linteau est daté, avec ses initiales JBB et CB pour sa femme Constance Bouquet). Il passe vers 1886 au pharmacien Léon Dornier. De nouveau incendié en 1889, il est aussitôt reconstruit par Dornier, qui répare également ou rebâtit la maison. La pharmacie occupe le rez-de-chaussée de la partie droite, tandis qu'un marchand de tabac est installé dans la partie gauche. La propriété est acquise vers 1910 par le fabricant d'horlogerie Marc Monnier (1874-1962). Celui-ci, dont l'affaire a été fondée en 1893, est associé en 1901 avec la veuve de Victor Mougin dans la société en nom collectif Veuve V. Mougin et Marc Monnier. L'entreprise dépose le 31 mai 1919 la marque aux trois M inscrits sous une étoile, pour Mougin Monnier Morteau (puis Marc Monnier Morteau lorsqu'elle sera reprise par Monnier seul). Ce dernier semble se séparer de la famille Mougin au tout début des années 1920 : en effet, Victor Mougin fils dépose le 22 décembre 1922 la marque Phi-Phi à son usage exclusif ; exploitant la marque VM (avec comme slogan pour le chronomètre VM : "il apporte la lumière"), il est signalé en 1926 au 5 place de la Halle. A cette date, dans la Grande Rue, Monnier vante le chronomètre MMM, "construit rationnellement [...] oeuvre de techniciens éclairés [...] et faisant appel à] des pièces absolument interchangeables". Il achète 1 800 ébauches françaises des Ets Parrenin (de Villers-le-Lac) en 1949 mais aucune en 1953 et 1954. Il cesse toute activité en 1957 et met son affaire en vente en avril ou mai de cette année. Les bâtiments passent ensuite à son fils Joseph Monnier, clerc de notaire. Ils abritent actuellement des logements et des commerces.

Période(s) principale(s) : 2e quart 19e siècle / 4e quart 19e siècle

Dates : 1848 (porte la date)

Description

L'immeuble, aux murs en moellons calcaires enduits, comporte un sous-sol, un étage carré et un étage en surcroît, desservis par un escalier dans-oeuvre. Il est coiffé par un toit à longs pans brisés, pignons couverts et tuiles mécaniques sur les terrassons ; le brisis de la façade antérieure est revêtu de matériau synthétique ("shingle"), celui de la façade postérieure de tôle d'acier. Sur cette façade postérieure, la moitié sud de la toiture a été rehaussée pour permettre la création d'un deuxième étage carré, muni d'une fenêtre horlogère. La maison en fond de cour (au n° 15 bis), qui compte un étage carré et un comble, a des murs en moellons calcaires enduits (celui au sud-ouest est en pierres de taille calcaires) ; elle est protégée par un toit à longs pans, pignons couverts et tuiles mécaniques. Le garage récent est en béton, ceux plus anciens en pan de bois essentés de planches (modifiés en parpaings de béton enduits).

Éléments descriptifs

Murs : calcaire, calcaire, moellon, pierre de taille, enduit

Toit : tuile mécanique, matériau synthétique en couverture

Étages : sous-sol, 1 étage carré, étage en surcroît

Élévation : élévation à travées

Escaliers : escalier dans-oeuvre

Typologie : baie horlogère

Sources documentaires

Documents d'archives

- **3 P 412 Cadastre de la commune de Morteau, 1816-1978**

3 P 412 Cadastre de la commune de Morteau, 1816-1978- 3 P 412 : Atlas parcellaire (11 feuilles), dessin (plume, lavis), par les géomètres du cadastre Girardier et Mestre, 1816-1817- 3 P 412/1 : Registre des états de sections, 1818- 3 P 412/4-5 : Matrice cadastrale des propriétés bâties et non bâties, 1823-1875. Le 1er volume manque.- 3 P 412/2-3 : Matrice cadastrale des propriétés bâties et non bâties, 1876-1914- 3 P 412/6 : Matrice cadastrale des propriétés bâties, 1882-1910- 3 P 412/7-9 : Matrice cadastrale des propriétés non bâties, 1911-1965- 3 P 412/10-13 : Matrice cadastrale des propriétés bâties, 1911-1978

Lieu de conservation : Archives départementales du Doubs, Besançon- Cote du document : 3 P 412

- **50 J 34 Syndicat de fabricants d'horlogerie de Besançon. Correspondance avec les fabricants, 1948-1967**

50 J 34 Syndicat de fabricants d'horlogerie de Besançon. Correspondance avec les fabricants, 1948-1967

Lieu de conservation : Archives départementales du Doubs, Besançon- Cote du document : 50 J 34

- **4 U 17/256 Justice de paix de Morteau. Sociétés constituées, modifiées ou dissoutes de 1895 à 1903**

4 U 17/256 Justice de paix de Morteau. Sociétés constituées, modifiées ou dissoutes de 1895 à 1903

Lieu de conservation : Archives départementales du Doubs, Besançon- Cote du document : 4 U 17/256

- **Papier à en-tête de la fabrique d'horlogerie Vve Victor Mougins (Vve V. Mougins et Marc Monnier successeurs), 21 août 1903**

Papier à en-tête de la fabrique d'horlogerie Vve Victor Mougins (Vve V. Mougins et Marc Monnier successeurs), 21 août 1903

Lieu de conservation : Collection particulière : Brice Leibundgut, Paris

- **Papier à en-tête de la fabrique d'horlogerie Vve Mougins et Monnier, 3 août 1915**

Papier à en-tête de la fabrique d'horlogerie Vve Mougins et Monnier, 3 août 1915

Lieu de conservation : Collection particulière : Henri Leiser, Morteau

- **Papier à en-tête de la société Marc Monnier, 20 mai 1949**

Papier à en-tête de la société Marc Monnier, 20 mai 1949

Lieu de conservation : Collection particulière : Henri Bonnet, Fournet-Luisans

Documents figurés

- **Route départementale n° 2 de Besançon à Morteau. Plan des alignements de la traverse de Morteau [rue de la Louhière, Grande Rue et rue de l'Helvétie], 29 novembre 1873**

Route départementale n° 2 de Besançon à Morteau. Plan des alignements de la traverse de Morteau [rue de la Louhière, Grande Rue et rue de l'Helvétie], photocopie d'un dessin (plume, lavis), par l'ingénieur ordinaire Berquet, Pontarlier le 29 novembre 1873, validé en 1876 et annexé au décret ministériel du 5 juillet, échelle 1/200, 34 x 348 cm

Lieu de conservation : Collection particulière : Henri Leiser, Morteau

- **Ponts et Chaussées. Route nationale n° 437 de Saint-Claude à Belfort. Plan d'alignements de la traverse de Morteau [rue de la Louhière, Grande Rue et rue de l'Helvétie], 28 septembre 1907**

Ponts et Chaussées. Route nationale n° 437 de Saint-Claude à Belfort. Plan d'alignements de la traverse de Morteau [rue de la Louhière, Grande Rue et rue de l'Helvétie], photocopie d'un dessin (lavis), par l'agent voyer d'arrondissement Chirouze, 28 [septembre 1907], 30 x 278 cm, 1/50

Lieu de conservation : Collection particulière : Henri Leiser, Morteau

- **2480 - Morteau - La Grand'Rue, 4e quart 19e siècle ou 1er quart 20e siècle [avant 1905]**

2480 - Morteau - La Grand'Rue, carte postale, s.n., [4e quart 19e siècle ou 1er quart 20e siècle, avant 1905] Porte la date 6 juillet 1905 (manuscrite) au recto. Publiée dans : Leiser, Henri ; Jacquot, Didier. Morteau et environs d'hier à aujourd'hui. - Pontarlier : Presses du Belvédère, 2010, p. 81.

- **[Façade antérieure, de trois quarts gauche], 28 mars 1907**

[Façade antérieure, de trois quarts gauche], photographie imprimée, s.n., 28 mars 1907 Publiée dans : Vuillet, Bernard. Le val de Morteau et les Brenets en 1900. - Les Gras : B. Vuillet, Villers-le-Lac : G. Caille, 1978, p. 48.

Documents multimédias

- **Monneret, Christian. Recherches généalogiques**

Monneret, Christian. Recherches généalogiques. Accessibles en ligne sur le site de Geneanet : <http://gw.geneanet.org/>

- **Schröter, Andreas. [Mikrolisk, base de données des marques déposées horlogères], 1er quart 21e siècle**

Schröter, Andreas. [Mikrolisk, base de données des marques déposées horlogères]. - 1er quart 21e siècle. Accessible en ligne sur le site Mikrolisk (The horological trade mark index) à l'adresse : <http://www.mikrolisk.de/>

Témoignages oraux

- **Droz Yves (témoignage oral)**

Droz Yves, collectionneur de pièces horlogères et fondateur du Musée de la Montre, Villers-le-Lac

Informations complémentaires

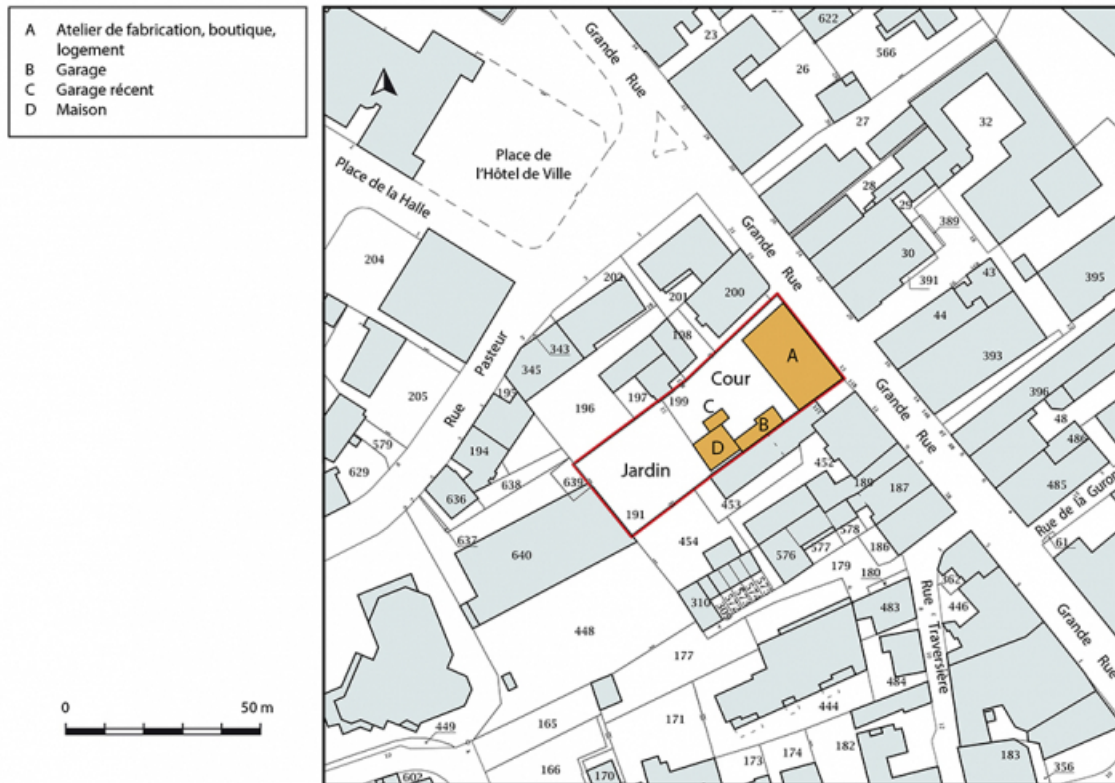
Thématiques : patrimoine industriel du Doubs

Aire d'étude et canton : Pays horloger (le)

Dénomination : immeuble, atelier

Parties constituantes non étudiées : atelier de fabrication, boutique, logement, garage, maison, cour, jardin

© Région Bourgogne-Franche-Comté, Inventaire du patrimoine



Plan-masse et de situation. Extrait du plan cadastral, 2018, section AA, 1/1 000.
25, Morteau, 13 Grande Rue

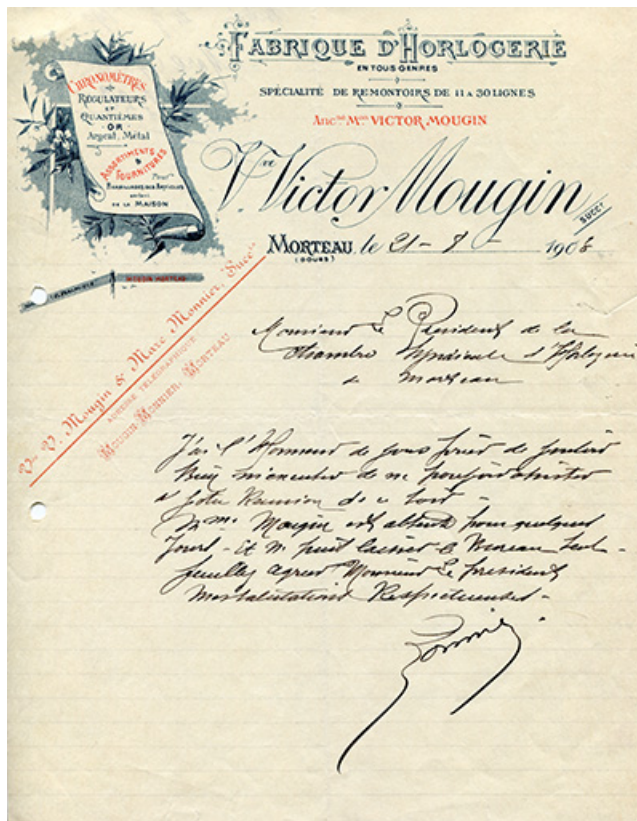
N° de l'illustration : 20182501407NUDA

Date : 2018

Auteur : Bertrand Turina

Reproduction soumise à autorisation du titulaire des droits d'exploitation

© Région Bourgogne-Franche-Comté, Inventaire du patrimoine



Papier à en-tête de la fabrique d'horlogerie Vve Victor Mougin (Vve V. Mougin et Marc Monnier successeurs), 21 août 1903.
25, Morteau, 13 Grande Rue

Source :

Papier à en-tête de la fabrique d'horlogerie Vve Victor Mougin (Vve V. Mougin et Marc Monnier successeurs), 21 août 1903

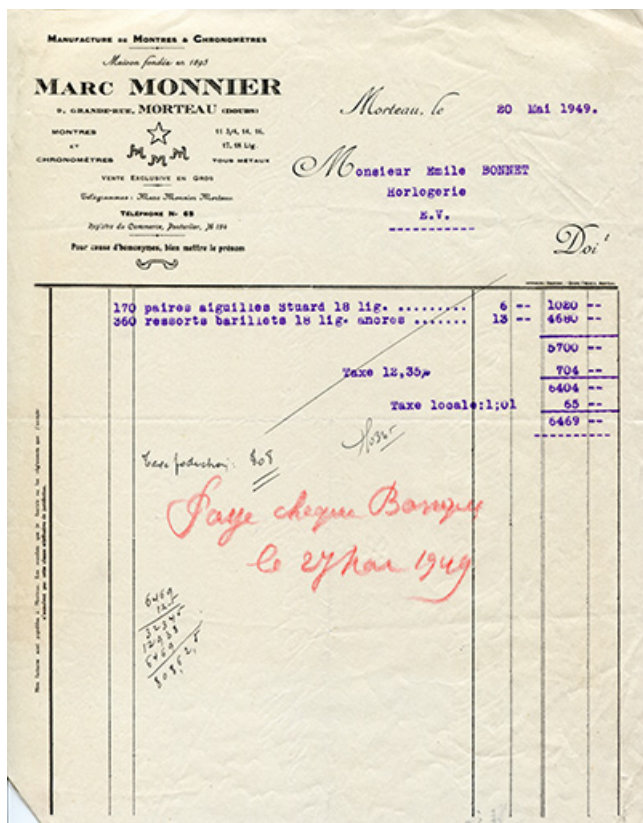
Lieu de conservation : Collection particulière : Brice Leibundgut, Paris

N° de l'illustration : 20182500640NUC4A

Date : 2018

Reproduction soumise à autorisation du titulaire des droits d'exploitation

© Région Bourgogne-Franche-Comté, Inventaire du patrimoine



Papier à en-tête de la société Marc Monnier, 20 mai 1949.
25, Morteau, 13 Grande Rue

Source :

Papier à en-tête de la société Marc Monnier, 20 mai 1949

Lieu de conservation : Collection particulière : Henri Bonnet, Fournet-Luisans

N° de l'illustration : 20182500639NUC4A

Date : 2018

Reproduction soumise à autorisation du titulaire des droits d'exploitation

© Région Bourgogne-Franche-Comté, Inventaire du patrimoine



Façade antérieure, de trois quarts droite.

25, Morteau, 13 Grande Rue

N° de l'illustration : 20182500925NUC4A

Date : 2018

Auteur : Sonia Dourlot

Reproduction soumise à autorisation du titulaire des droits d'exploitation

© Région Bourgogne-Franche-Comté, Inventaire du patrimoine



Façade antérieure, de trois quarts gauche.

25, Morteau, 13 Grande Rue

N° de l'illustration : 20182500926NUC4A

Date : 2018

Auteur : Sonia Dourlot

Reproduction soumise à autorisation du titulaire des droits d'exploitation

© Région Bourgogne-Franche-Comté, Inventaire du patrimoine



Façade antérieure : partie gauche.

25, Morteau, 13 Grande Rue

N° de l'illustration : 20182500927NUC4A

Date : 2018

Auteur : Sonia Dourlot

Reproduction soumise à autorisation du titulaire des droits d'exploitation

© Région Bourgogne-Franche-Comté, Inventaire du patrimoine



Lucarne.

25, Morteau, 13 Grande Rue

N° de l'illustration : 20182500933NUC4A

Date : 2018

Auteur : Sonia Dourlot

Reproduction soumise à autorisation du titulaire des droits d'exploitation

© Région Bourgogne-Franche-Comté, Inventaire du patrimoine



Façade posérieure, de trois quarts droite.
25, Morteau, 13 Grande Rue

N° de l'illustration : 20182500929NUC4A

Date : 2018

Auteur : Sonia Dourlot

Reproduction soumise à autorisation du titulaire des droits d'exploitation

© Région Bourgogne-Franche-Comté, Inventaire du patrimoine



Façade postérieure, de trois quarts gauche.
25, Morteau, 13 Grande Rue

N° de l'illustration : 20182500928NUC4A

Date : 2018

Auteur : Sonia Dourlot

Reproduction soumise à autorisation du titulaire des droits d'exploitation

© Région Bourgogne-Franche-Comté, Inventaire du patrimoine



Garages et maison.

25, Morteau, 13 Grande Rue

N° de l'illustration : 20182500930NUC4A

Date : 2018

Auteur : Sonia Dourlot

Reproduction soumise à autorisation du titulaire des droits d'exploitation

© Région Bourgogne-Franche-Comté, Inventaire du patrimoine



Maison côté cour : linteau daté 1848.

25, Morteau, 13 Grande Rue

N° de l'illustration : 20182500931NUC4A

Date : 2018

Auteur : Sonia Dourlot

Reproduction soumise à autorisation du titulaire des droits d'exploitation

© Région Bourgogne-Franche-Comté, Inventaire du patrimoine



Maison côté jardin.

25, Morteau, 13 Grande Rue

N° de l'illustration : 20182500932NUC4A

Date : 2018

Auteur : Sonia Dourlot

Reproduction soumise à autorisation du titulaire des droits d'exploitation

© Région Bourgogne-Franche-Comté, Inventaire du patrimoine



Montre de gousset mécanique des Ets Victor Mougins. (Collection particulière : Jean-Claude Vuez, Villers-le-Lac).
25, Villers-le-Lac

N° de l'illustration : 20162500339NUC4A

Date : 2016

Auteur : Sonia Dourlot

Reproduction soumise à autorisation du titulaire des droits d'exploitation

© Région Bourgogne-Franche-Comté, Inventaire du patrimoine



Montre de gousset mécanique des Ets Victor Mougins : mouvement Parrenin HP modèle T. (Collection particulière : Jean-Claude Vuez, Villers-le-Lac).

25, Villers-le-Lac

N° de l'illustration : 20162500341NUC4A

Date : 2016

Auteur : Sonia Dourlot

Reproduction soumise à autorisation du titulaire des droits d'exploitation

© Région Bourgogne-Franche-Comté, Inventaire du patrimoine