

## IMMEUBLE ET ATELIER D'HORLOGERIE DE LUCIEN DELEULE

Bourgogne-Franche-Comté, Doubs  
Morteau  
9 rue René Payot

Dossier IA25001816 réalisé en 2013 revu en  
2018

Auteur(s) : Laurent Poupard



### Historique

L'immeuble est construit entre 1893 (achat des terrains) et 1898 (selon la matrice cadastrale). Il est dû à l'entrepreneur Dominique Luchini (né en 1857 à Biandronno, Lombardie, Italie), à la tête de la "Grande Fabrique de Parquet mortuassienne" et auteur en 1898 de celui au 12 rue de la Gare, vendu au fabricant d'horlogerie Paul Deleule (et futur siège des Montres Thalès). Luchini a acheté en septembre 1893 deux parcelles de terrain (cadastrées E 116 et 117) à la famille Chopard (propriétaire de la brasserie de l'Aigle). Il s'engage à "élever sur le terrain vendu des constructions sérieuses comme il est d'usage dans les villes, composées au minimum d'un rez-de-chaussée, d'un premier étage, couvertes en tuiles, ardoises, tuiles métalliques", et évoque un délai de deux ans pour l'édification de deux maisons. Il ajoute vers 1900 à celle étudiée un grand bâtiment à usage de remise et écurie (détruit ?). Les constructions sont cédées au fabricant de montres Lucien Deleule (1853-1922), frère de Paul et d'Henri, et oncle de Roger (qui sera horloger au 22 rue de la Louhière), demeurant auparavant à Charquemont, commune de sa femme Esther Beaumann (ou Baumann). Lucien Deleule fait en 1900 de la publicité pour une montre brevetée à seconde centrale et mouvement visible, commercialisée sous la marque La Montagnarde (à la fin de la décennie, il sera question de "Montres 11, 18 et 21" plates, cylindre et ancre. Roscopf, plates et demi-plates. Savonnettes plates et demi-plates"). Le couple a trois filles, dont Madeleine Zoé Blanche mariée en 1919 avec André Balanche (1894-1971). Son papier à en-tête présente, en 1925-1926, ce dernier à la tête d'une fabrique d'horlogerie au 13 rue de la Gare (actuel 9 rue René Payot) et au 32 boulevard du Nord à Monte-Carlo (principauté de Monaco), ajoutant : "Pour cause d'homonymie, adresser : André Balanche-Deleule". Il est le fils de Léon Balanche, propriétaire d'un immeuble abritant plusieurs ateliers aux 14 et 14 bis Grande Rue (alors au n° 8).

La veuve de Lucien Deleule vend les bâtiments vers 1929 à la Compagnie électrique de Morteau, pionnière dans le Doubs avec l'électrification de cette ville dès 1896. A cette époque (1895), un ingénieur d'origine alsacienne Charles Brügger fonde en effet, à l'aide de capitaux parisiens, la Société d'exploitation électrique de Morteau. L'électricité est fournie par la centrale thermique (équipée d'une machine à vapeur actionnant une dynamo) qu'il installe entre l'immeuble et la gare. La demande augmentant, il édifie une centrale hydroélectrique dans le val de Consolation (commune de Consolation-Maisonnettes). Par ailleurs, en 1897, sa société donne naissance à l'Union électrique, laquelle développe ensuite considérablement son emprise (avec, notamment, la centrale du Saut-Mortier dans le département du Jura) et reprend le secteur de distribution de Morteau. Elle le cède en 1906 à la Compagnie électrique de Morteau, créée cette même année 1906 avec des capitaux helvétiques fournis par la Société des Forces électriques de la Goule, que ce secteur de distribution intéresse pour assurer son implantation en France. La société de la Goule n'est alors pas une nouvelle venue dans le paysage industriel : fondée en 1893 à Saint-Imier (Suisse), elle a inauguré début 1895 une centrale hydroélectrique dans la commune de Noirmont (canton du Jura) et dessert rapidement quelques villages français, tel Damprichard (usine Jules Bourgeois). La Compagnie électrique de Morteau devient (à la fin des années 1920 ?) Société électrique de Morteau, Maïche et extensions lorsque lui est rattaché le réseau de distribution de la Goule sur le plateau maïchois ; en 1929, elle alimente en électricité une soixantaine de communes. Elle est incorporée à Électricité de France (EDF) lors de la nationalisation de 1946, avec la seule autre société électrique d'importance subsistant dans le Doubs, la Société des Forces motrices de l'Est (qui exploite notamment la centrale du Refrain, commune de Charquemont).

En 2013, le bâtiment abrite un cabinet vétérinaire et des appartements.

**Période(s) principale(s) :** 4e quart 19e siècle

## Auteur(s) de l'oeuvre :

Dominique Luchini (entrepreneur, attribution par travaux historiques)

## Description

L'immeuble a des murs en moellons calcaires enduits (avec, semble-t-il, un décor imitation brique au rez-de-chaussée de la façade antérieure) et il est coiffé par un toit à longs pans, croupes et tuiles mécaniques. Il comporte un étage de soubassement, un rez-de-chaussée surélevé, deux étages carrés et un étage en surcroît, desservis par un escalier dans-oeuvre tournant à retours en béton. La façade antérieure est divisée par des chaînages et des bandeaux en trois travées et trois niveaux. Elle est ordonnancée, avec une travée centrale en saillie marquée par des bossages au rez-de-chaussée, un balcon au premier étage et un fronton cintré à l'étage en surcroît. Les baies sont en arc segmentaire, avec encadrement en briques ; des fenêtres horlogères sont visibles, à l'étage de soubassement et au rez-de-chaussée, sur les façades postérieure et latérale gauche.

## Éléments descriptifs

**Toit** : tuile mécanique

**Étages** : étage de soubassement, rez-de-chaussée surélevé, 2 étages carrés, étage en surcroît

**Élévation** : élévation ordonnancée

**Escaliers** : escalier dans-oeuvre, escalier tournant à retours avec jour, en maçonnerie

**Typologie** : baie horlogère

## Sources documentaires

### Documents d'archives

#### • **3 P 412 Cadastre de la commune de Morteau, 1816-1978**

3 P 412 Cadastre de la commune de Morteau, 1816-1978- 3 P 412 : Atlas parcellaire (11 feuilles), dessin (plume, lavis), par les géomètres du cadastre Girardier et Mestre, 1816-1817- 3 P 412/1 : Registre des états de sections, 1818- 3 P 412/4-5 : Matrice cadastrale des propriétés bâties et non bâties, 1823-1875. Le 1er volume manque.- 3 P 412/2-3 : Matrice cadastrale des propriétés bâties et non bâties, 1876-1914- 3 P 412/6 : Matrice cadastrale des propriétés bâties, 1882-1910- 3 P 412/7-9 : Matrice cadastrale des propriétés non bâties, 1911-1965- 3 P 412/10-13 : Matrice cadastrale des propriétés bâties, 1911-1978

Lieu de conservation : Archives départementales du Doubs, Besançon- Cote du document : 3 P 412

#### • **Vente [de terrains] moyennant 6 500 F par MM Chopard Frères à M Luchini, 7 et 11 septembre 1893**

Vente [de terrains] moyennant 6 500 F par MM Chopard Frères à M Luchini, 7 et 11 septembre 1893

Lieu de conservation : Collection particulière : Brice Leibundgut, Paris

#### • **Publicité pour la fabrique d'horlogerie Lucien Deleule, 1902**

Publicité pour la fabrique d'horlogerie Lucien Deleule, 1902. Publiée dans : Annuaire suisse Chapalay et Mottier. Edition spéciale. Spécial pour : Horlogerie, bijouterie, pièces à musique et toutes professions qui s'y rattachent. 1902. - Genève : Annuaire du Commerce Chapalay et Mottier, 1902, p. 703.

Lieu de conservation : Collection particulière : Jean-Claude Vuez, Villers-le-Lac

#### • **Papier à en-tête de la fabrique d'horlogerie Lucien Deleule, 19 juillet 1905**

Papier à en-tête de la fabrique d'horlogerie Lucien Deleule, 19 juillet 1905. Donne une représentation de l'immeuble. Publié dans : Briselance, Claude-Gilbert. L'horlogerie dans le val de Morteau au 19e siècle (1789-1914). - 1993, vol. 2, p. 242.

#### • **Papier à en-tête de la fabrique d'horlogerie André Balanche-Deleule, 20 février 1926**

Papier à en-tête de la fabrique d'horlogerie André Balanche-Deleule, 20 février 1926

Lieu de conservation : Collection particulière : Henri Bonnet, Fournet-Luisans

### Documents figurés

#### • **3016. Morteau. - Rue de la Gare, limite 19e siècle 20e siècle [avant 1906]**

3016. Morteau. - Rue de la Gare, carte postale, s.n., [limite 19e siècle 20e siècle, avant 1906], J. Farine et Cie éd. au Locle et à Morteau. Porte la date 7 août 1906 (tampon) au recto.

Lieu de conservation : Collection particulière : Henri Ethalon, Les Ecorces

#### • **Morteau - Rue des Marais [la rue René Payot vue de l'est], limite 19e siècle 20e siècle [avant 1905]**

Morteau - Rue des Marais [la rue René Payot vue de l'est], carte postale, s.n., [limite 19e siècle 20e siècle, avant 1905], Cochois éd. à Morteau. Porte la date 1910 (tampon) au verso.

Lieu de conservation : Collection particulière : Henri Ethalon, Les Ecorces

### Documents multimédias

- **Scaravella, Jacques. Recherches généalogiques**

Scaravella, Jacques. Recherches généalogiques. Accessibles en ligne sur le site de Geneanet : <http://gw.geneanet.org/>

## **Bibliographie**

- **Briselance, Claude-Gilbert. L'horlogerie dans le val de Morteau au XIXe siècle (1789-1914), 1993**

Briselance, Claude-Gilbert. L'horlogerie dans le val de Morteau au 19e siècle (1789-1914). - 1993. 2 vol., XXXII-398 - III-420 f. : ill. ; 30 cm. Mém. maîtrise : histoire contemporaine : Besançon : 1993

- **Neidhardt, Fred. Naissance de l'électricité dans le Haut-Doubs, mars-avril 1997**

Neidhardt, Fred. Naissance de l'électricité dans le Haut-Doubs. Le Doubs, n° 3, mars-avril 1997, p. 36- 41 : ill.

- **Vuillermot, Catherine. L'électrification dans le département du Doubs (1894-1946), 1985**

Vuillermot, Catherine. L'électrification dans le département du Doubs (1894-1946). - Besançon : Université de Franche-Comté, 1985. 182 f. : cartes. ; 30 cm. Mém. maîtrise : Hist. : Université de Franche-Comté : 1985

- **Vuillet, Bernard. Le val de Morteau et les Brenets en 1900, 1978**

Vuillet, Bernard. Le val de Morteau et les Brenets en 1900, d'après la collection de cartes postales de Georges Caille. - Les Gras : B. Vuillet, Villers-le-Lac : G. Caille, 1978. 294 p. : cartes postales ; 31 cm.

## **Informations complémentaires**

**Thématiques** : patrimoine industriel du Doubs

**Aire d'étude et canton** : Pays horloger (le)

**Dénomination** : immeuble, atelier

**Parties constituantes non étudiées** : atelier de fabrication, logement, boutique, garage

© Région Bourgogne-Franche-Comté, Inventaire du patrimoine



**Plan-masse et de situation. Extrait du plan cadastral, 2017, section AA, 1/1 000.**  
25, Morteau, 9 rue René Payot

N° de l'illustration : 20182501403NUDA

Date : 2018

Auteur : Bertrand Turina

Reproduction soumise à autorisation du titulaire des droits d'exploitation

© Région Bourgogne-Franche-Comté, Inventaire du patrimoine

— 703 —

HORLOGERIE GARANTIE DE TOUTE CONFIANCE  
Nouveau Quantième breveté en France n° 276059 et en Suisse n° 16303

**FRITZ NOBS**  
(Doubs) à MORTEAU (Doubs)  
Fabrique spéciale de montres quantièmes  
*en tous genres. — Secondes au centre.*  
CHRONOGRAPHES, COMPTEURS, etc.

---

*Fabrique d'horlogerie pour tous pays*

**Lucien Deleule**  
MORTEAU (Doubs)  
Spécialité de montres seconde au centre  
Dernière création  
Brevetée S. G. D. G.



“LA MONTAGARDE,,  
Mouvement visible.  
FANTAISIES de 11 à 24 LIGNES  
*Prix-Courant franco sur demande.*

---

Publicité pour la fabrique d'horlogerie Lucien Deleule, 1902.  
25, Morteau, 9 rue René Payot

Source :

Publicité pour la fabrique d'horlogerie Lucien Deleule, 1902.

Publiée dans : **Annuaire suisse Chapalay et Mottier. Edition spéciale. Spécial pour : Horlogerie, bijouterie, pièces à musique et toutes professions qui s'y rattachent. 1902. - Genève : Annuaire du Commerce Chapalay et Mottier, 1902, p. 703.**

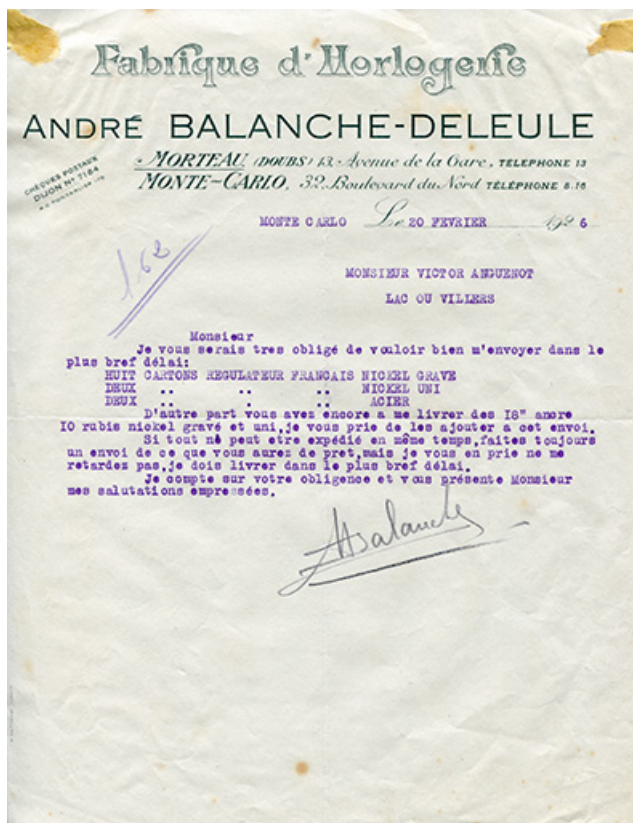
Lieu de conservation : Collection particulière : Jean-Claude Vuez, Villers-le-Lac

N° de l'illustration : 20172501627NUC4A

Date : 2017

Reproduction soumise à autorisation du titulaire des droits d'exploitation

© Région Bourgogne-Franche-Comté, Inventaire du patrimoine



**Papier à en-tête de la fabrique d'horlogerie André Balanche-Deleule, 20 février 1926.**  
25, Morteau, 9 rue René Payot

**Source :**

**Papier à en-tête de la fabrique d'horlogerie André Balanche-Deleule, 20 février 1926**


Lieu de conservation : Collection particulière : Henri Bonnet, Fournet-Luisans

N° de l'illustration : 20182500634NUC4A

Date : 2018

Reproduction soumise à autorisation du titulaire des droits d'exploitation

© Région Bourgogne-Franche-Comté, Inventaire du patrimoine



**3016. Morteau. - Rue de la Gare, limite 19e siècle 20e siècle [avant 1906].**

25, Morteau, 11-13 rue René Payot

**Source :**

**3016. Morteau. - Rue de la Gare, carte postale, s.n., [limite 19e siècle 20e siècle, avant 1906], J. Farine et Cie éd. au Locle et à Morteau. Porte la date 7 août 1906 (tampon) au recto.**


Lieu de conservation : Collection particulière : Henri Ethalon, Les Ecorces

N° de l'illustration : 20172501457NUC2A

Date : 2017

Reproduction soumise à autorisation du titulaire des droits d'exploitation

© Région Bourgogne-Franche-Comté, Inventaire du patrimoine



**Morteau - Rue des Marais [la rue René Payot vue de l'est], limite 19e siècle 20e siècle [avant 1905].**  
25, Morteau, 11-13 rue René Payot

**Source :**

**Morteau - Rue des Marais [la rue René Payot vue de l'est], carte postale, s.n., [limite 19e siècle 20e siècle, avant 1905], Cochois éd. à Morteau. Porte la date 1910 (tampon) au verso.**

Lieu de conservation : Collection particulière : Henri Ethalon, Les Ecorces

N° de l'illustration : 20172501459NUC2A

Date : 2017

Reproduction soumise à autorisation du titulaire des droits d'exploitation

© Région Bourgogne-Franche-Comté, Inventaire du patrimoine



**Façade antérieure, de trois quarts droite.**

25, Morteau, 9 rue René Payot

N° de l'illustration : 20182501006NUC4A

Date : 2018

Auteur : Sonia Dourlot

Reproduction soumise à autorisation du titulaire des droits d'exploitation

© Région Bourgogne-Franche-Comté, Inventaire du patrimoine



**Façade antérieure, de trois quarts gauche.**  
25, Morteau

N° de l'illustration : 20182501005NUC4A

Date : 2018

Auteur : Sonia Dourlot

Reproduction soumise à autorisation du titulaire des droits d'exploitation

© Région Bourgogne-Franche-Comté, Inventaire du patrimoine



**Façade postérieure.**

25, Morteau, 9 rue René Payot

N° de l'illustration : 20182501007NUC4A

Date : 2018

Auteur : Sonia Dourlot

Reproduction soumise à autorisation du titulaire des droits d'exploitation

© Région Bourgogne-Franche-Comté, Inventaire du patrimoine