

IMMEUBLE ET ATELIER D'HORLOGERIE ET D'OUTILLAGE ROUSSEL-SIMONIN, PUIS ATELIER D'INSTRUMENTS DE MESURE PERREY

Bourgogne-Franche-Comté, Doubs
Morteau
4 rue de la Chaussée

Dossier IA25001762 réalisé en 2012 revu en 2018

Auteur(s) : Laurent Poupard



Historique

La maison dessinée en retrait de la rue sur le plan cadastral de 1816, détruite par un incendie en 1874, succède l'immeuble édifié en 1881-1882 pour Albin Roussel-Simonin (Philippe Albin, 1830-1888). Celui-ci est le fils de Philippe Zacharie Roussel-Simonin (1804-1872), cultivateur des Gras qui avait bâti à la fin des années 1830, avec son frère Jean Eloi (signalé fabricant de forêts à pivoter vers 1860), une scierie au Théverot (scierie qu'Albin revend vers 1880 au taillandier Etienne François Bobillier). Albin est marié avec Marie Herminie Bôle (1838-1902), qui poursuivra son affaire après son décès ; de ce fait, il est le beau-frère du négociant horloger Charles Pierre (dont le fils Fernand reprendra l'entreprise d'Emile Wetzel sur la place de l'Hôtel de Ville). Il est également le beau-frère de l'horloger Alphonse Benjamin Caille (1834-1883), installé vers 1875 au 6 Grande Rue. Il semble donc s'établir au début des années 1880 à Morteau, où il est fournisseur mais aussi fabricant d'outils d'horlogerie et de machines (mettant en avant mécanisation et interchangeabilité). Une publicité de 1880 précise : "Fournitures d'horlogerie A. Roussel-Simonin, à Morteau (Doubs). Fabrique d'axes de balanciers, tiges et renvois ébauchés pour remontoirs. Tournage, perçage, taillage de pièces laiton et acier. Fabrique de bouchons en liège. Mention honorable à l'Exposition universelle de Paris 1878". En 1901, sa veuve mentionne également la réparation de boîtes et mouvements de montre. Son fils Eugène (1870-1956), qui reprend l'entreprise, est dit en 1913 fabricant d'horlogerie, négociant et exportateur en fournitures et pièces détachées pour l'horlogerie, et commissionnaire en douane. L'immeuble abrite aussi dans les années 1920 (sous le toit ?) l'atelier de l'horloger Emile Epenoy (ancêtre de Michel Epenoy ?). Augusta, la fille d'Eugène, épouse en 1929 César Perrey (1900-1987), de Grand'Combe-Châteleu, qui vient s'installer à Morteau. César était jusque-là associé avec son frère Jean-Baptiste (1897-1984), lequel avait lancé en 1922 dans l'atelier de sertissage paternel la fabrication des baromètres anéroïdes (suivant un système de son invention, avec "mouvement à ressort cambré"). César poursuit cette fabrication rue de la Chaussée et fait construire en 1939, à l'arrière de celui existant, un bâtiment à usage de maison et d'atelier (2018 AA 257 ?). Son affaire est classée en 1965 et 1969 dans la catégorie de 0 à 9 salariés. Elle semble disparaître à la fin des années 1960 ou au cours de la décennie suivante. En 2013, outre des logements, l'immeuble accueille un cabinet d'infirmiers.

Période(s) principale(s) : 4e quart 19e siècle

Dates : 1881 (daté par source)

Description

L'immeuble a des murs en moellons calcaires enduits et un toit à longs pans, pignons couverts et tuiles mécaniques. Il comporte un sous-sol, deux étages carrés, un étage en surcroît et un comble, desservis par un escalier dans-oeuvre. Le rez-de-chaussée est partiellement enterré sur la façade postérieure, où un escalier extérieur droit en maçonnerie dessert le premier étage. La présence d'un atelier se signale par les fenêtres multiples (six baies) à l'étage en surcroît sur la rue de la Chaussée et par la lucarne (trois baies) sur le passage à l'ouest.

Éléments descriptifs

Murs : calcaire, moellon, enduit

Toit : tuile mécanique

Etages : 2 étages carrés, étage en surcroît

Élévation : élévation à travées

Escaliers : escalier dans-oeuvre, escalier de distribution extérieur, escalier droit, en maçonnerie

Typologie : baie multiple

Sources documentaires

Documents d'archives

- **3 P 412 Cadastre de la commune de Morteau, 1816-1978**

3 P 412 Cadastre de la commune de Morteau, 1816-1978- 3 P 412 : Atlas parcellaire (11 feuilles), dessin (plume, lavis), par les géomètres du cadastre Girardier et Mestre, 1816-1817- 3 P 412/1 : Registre des états de sections, 1818- 3 P 412/4-5 : Matrice cadastrale des propriétés bâties et non bâties, 1823-1875. Le 1er volume manque.- 3 P 412/2-3 : Matrice cadastrale des propriétés bâties et non bâties, 1876-1914- 3 P 412/6 : Matrice cadastrale des propriétés bâties, 1882-1910- 3 P 412/7-9 : Matrice cadastrale des propriétés non bâties, 1911-1965- 3 P 412/10-13 : Matrice cadastrale des propriétés bâties, 1911-1978

Lieu de conservation : Archives départementales du Doubs, Besançon- Cote du document : 3 P 412

- **Papier à en-tête d'Eugène Roussel-Simonin, 22 juillet 1910**

Papier à en-tête d'Eugène Roussel-Simonin, 22 juillet 1910

Lieu de conservation : Collection particulière : Brice Leibundgut, Paris

- **Papier à en-tête d'Eugène Roussel-Simonin, 3 février 1930**

Papier à en-tête d'Eugène Roussel-Simonin, 3 février 1930

Lieu de conservation : Collection particulière : Michel Simonin, Maîche

Documents figurés

- **2030. Morteau - Rue de la Chaussée [vue de la place de la Halle], 4e quart 19e siècle**

2030. Morteau - Rue de la Chaussée [vue de la place de la Halle], carte postale, s.n., [4e quart 19e siècle], J. Farine éd. au Locle et à Morteau. Porte la date 6 avril 1904 (tampon) au verso. Publiée dans : Leiser, Henri ; Jacquot, Didier. Morteau et environs d'hier à aujourd'hui. - Pontarlier : Presses du Belvédère, 2010, p. 126. Egalement dans : Vuillet, Bernard. Le val de Morteau et les Brenets en 1900. - Les Gras : B. Vuillet, Villers-le-Lac : G. Caille, 1978, p. 58.

Lieu de conservation : Collection particulière : Henri Ethalon, Les Ecorces

- **1246. Morteau - Rue de la Chaussée [et place de la Halle], 1er quart 20e siècle [avant 1920]**

1246. Morteau - Rue de la Chaussée [et place de la Halle], carte postale, par Simon, [1er quart 20e siècle, avant 1920], Simon éd. à Maîche. Porte la date 18 novembre 1920 (manuscrite) au verso. Autre exemplaire conservé dans la collection particulière d'Elisabeth Bonnet (aux Gras) portant la date 12 octobre 1924 (manuscrite et tampon) au verso (cf. 20172500258NUC4A).

Lieu de conservation : Collection particulière : Henri Ethalon, Les Ecorces

Documents multimédias

- **Guichard, Jean-Marie. Recherches généalogiques**

Guichard, Jean-Marie. Recherches généalogiques. Accessibles en ligne sur le site de Geneanet : <http://gw.geneanet.org/>

Bibliographie

- **Briselance, Claude-Gilbert. L'horlogerie dans le val de Morteau au XIXe siècle (1789-1914), 1993**

Briselance, Claude-Gilbert. L'horlogerie dans le val de Morteau au 19e siècle (1789-1914). - 1993. 2 vol., XXXII-398 - III-420 f. : ill. ; 30 cm. Mém. maîtrise : histoire contemporaine : Besançon : 1993

- **Centre d'Etudes économiques régionales de Franche-Comté. Répertoire des établissements industriels de Franche-Comté classés dans la section "précision, horlogerie, optique" de la nomenclature des activités économiques de l'I.N.S.E.E. 1969**

Centre d'Etudes économiques régionales de Franche-Comté. Répertoire des établissements industriels de Franche-Comté classés dans la section "précision, horlogerie, optique" de la nomenclature des activités économiques de l'I.N.S.E.E. - S.I. [Besançon] : s.n. [Centre d'Etudes économiques régionales de Franche-Comté], juin 1969. III-65 p. ; 21 x 30 cm.

- **Les établissements horlogers en France, mars 1965**

Les établissements horlogers en France. - S.I. : s.n., mars 1965. 17 p. ronéotypées ; 20 cm.

Lieu de conservation : Collection particulière : Michel Simonin, Maîche

- **Leiser, Henri ; Jacquot, Didier. Morteau et environs d'hier à aujourd'hui, 2010**

Leiser, Henri ; Jacquot, Didier. Morteau et environs d'hier à aujourd'hui. - Pontarlier : Presses du Belvédère, 2010. 188 p. : ill. ; 24 cm.

- **Vuillet, Bernard. Le val de Morteau et les Brenets en 1900, 1978**

Vuillet, Bernard. Le val de Morteau et les Brenets en 1900, d'après la collection de cartes postales de Georges Caille. - Les Gras : B. Vuillet, Villers-le-Lac : G. Caille, 1978. 294 p. : cartes postales ; 31 cm.

Informations complémentaires

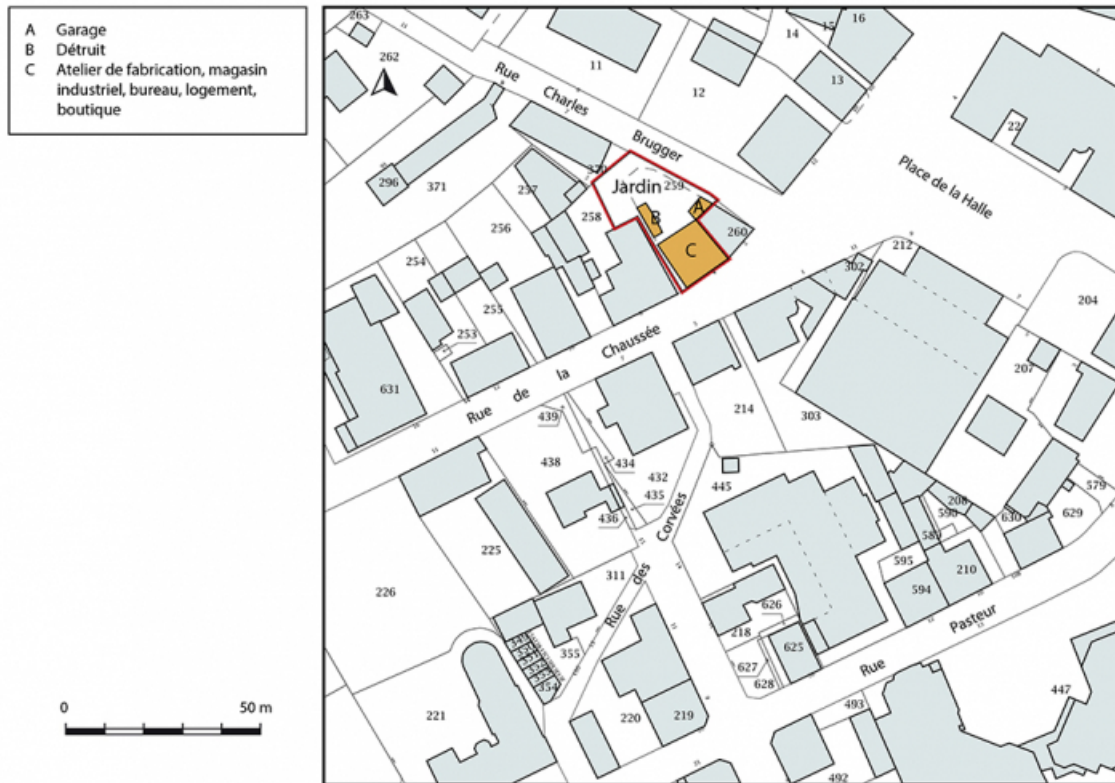
Thématiques : patrimoine industriel du Doubs

Aire d'étude et canton : Pays horloger (le)

Dénomination : immeuble, atelier

Parties constituantes non étudiées : atelier de fabrication, magasin industriel, bureau, boutique, logement, garage, jardin

© Région Bourgogne-Franche-Comté, Inventaire du patrimoine



Plan-masse et de situation. Extrait du plan cadastral, 2018, section AA, 1/1 000.
25, Morteau, 4 rue de la Chaussée

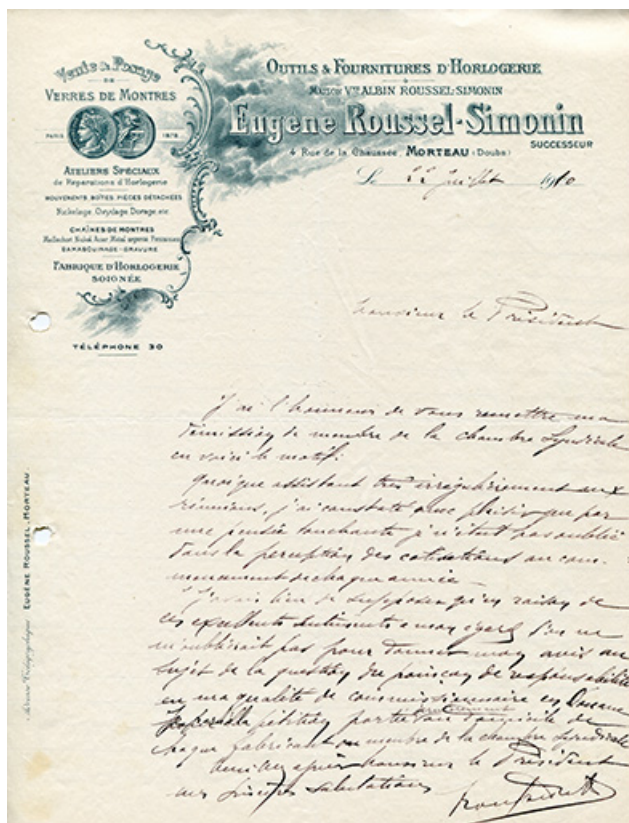
N° de l'illustration : 20182501359NUDA

Date : 2018

Auteur : Bertrand Turina

Reproduction soumise à autorisation du titulaire des droits d'exploitation

© Région Bourgogne-Franche-Comté, Inventaire du patrimoine



Papier à en-tête d'Eugène Roussel-Simonin, 22 juillet 1910.
25, Morteau, 4 rue de la Chaussée

Source :

Papier à en-tête d'Eugène Roussel-Simonin, 22 juillet 1910

Lieu de conservation : Collection particulière : Brice Leibundgut, Paris

N° de l'illustration : 20182500436NUC4A

Date : 2018

Reproduction soumise à autorisation du titulaire des droits d'exploitation

© Région Bourgogne-Franche-Comté, Inventaire du patrimoine



Papier à en-tête d'Eugène Roussel-Simonin [détail], 22 juillet 1910.

25, Morteau, 4 rue de la Chaussée

Source :

Papier à en-tête d'Eugène Roussel-Simonin, 22 juillet 1910

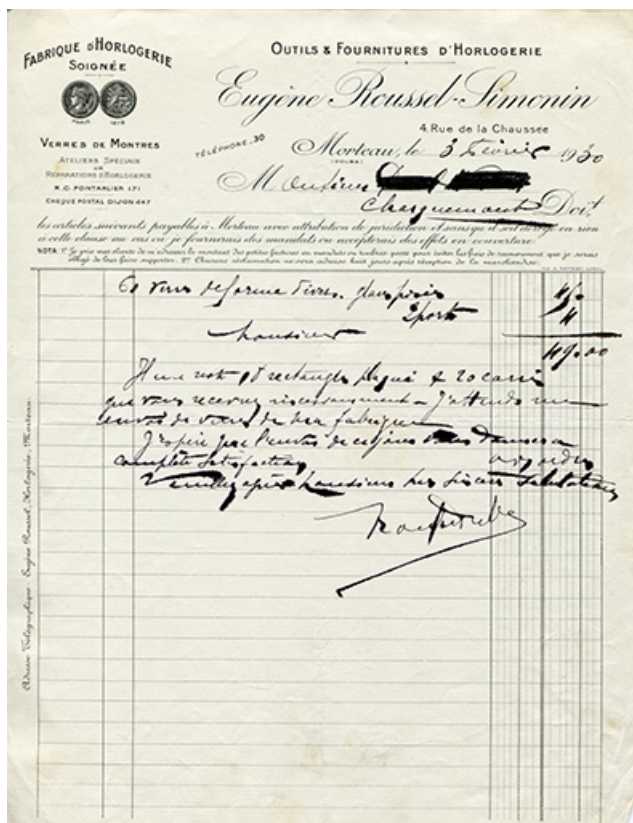
Lieu de conservation : Collection particulière : Brice Leibundgut, Paris

N° de l'illustration : 20182500437NUC4A

Date : 2018

Reproduction soumise à autorisation du titulaire des droits d'exploitation

© Région Bourgogne-Franche-Comté, Inventaire du patrimoine



Papier à en-tête d'Eugène Roussel-Simonin, 3 février 1930.
25, Morteau, 4 rue de la Chaussée

Source :

Papier à en-tête d'Eugène Roussel-Simonin, 3 février 1930

Lieu de conservation : Collection particulière : Michel Simonin, Maîche

N° de l'illustration : 20172501618NUC4A

Date : 2017

Reproduction soumise à autorisation du titulaire des droits d'exploitation

© Région Bourgogne-Franche-Comté, Inventaire du patrimoine



2030. Morteau - Rue de la Chaussée [vue de la place de la Halle], 4e quart 19e siècle. La maison est la deuxième à gauche.
25, Morteau

Source :

2030. Morteau - Rue de la Chaussée [vue de la place de la Halle], carte postale, s.n., [4e quart 19e siècle], J. Farine éd. au Locle et à Morteau.

Porte la date 6 avril 1904 (tampon) au verso. Publiée dans : Leiser, Henri ; Jacquot, Didier. Morteau et environs d'hier à aujourd'hui. - Pontarlier : Presses du Belvédère, 2010, p. 126. Egalement dans : Vuillet, Bernard. Le val de Morteau et les Brenets en 1900. - Les Gras : B. Vuillet, Villers-le-Lac : G. Caille, 1978, p. 58.

Lieu de conservation : Collection particulière : Henri Ethalon, Les Ecorces

N° de l'illustration : 20172501479NUC2A

Date : 2017

Reproduction soumise à autorisation du titulaire des droits d'exploitation

© Région Bourgogne-Franche-Comté, Inventaire du patrimoine



1246. Morteau - Rue de la Chaussée [et place de la Halle], 1er quart 20e siècle [avant 1920].
25, Morteau, 4 rue de la Chaussée

Source :

1246. Morteau - Rue de la Chaussée [et place de la Halle], carte postale, par Simon, [1er quart 20e siècle, avant 1920], Simon éd. à Maïche. Porte la date 18 novembre 1920 (manuscrite) au verso.

Autre exemplaire conservé dans la collection particulière d'Elisabeth Bonnet (aux Gras) portant la date 12 octobre 1924 (manuscrite et tampon) au verso (cf. 20172500258NUC4A).

Lieu de conservation : Collection particulière : Henri Ethalon, Les Ecorces

N° de l'illustration : 20172501480NUC2A

Date : 2017

Reproduction soumise à autorisation du titulaire des droits d'exploitation

© Région Bourgogne-Franche-Comté, Inventaire du patrimoine



Façade antérieure, de trois quarts droite.
25, Morteau

N° de l'illustration : 20132502080NUC2A

Date : 2013

Auteur : Yves Sancey

Reproduction soumise à autorisation du titulaire des droits d'exploitation

© Région Bourgogne-Franche-Comté, Inventaire du patrimoine



Façade postérieure, de trois quarts gauche.
25, Morteau, 4 rue de la Chaussée

N° de l'illustration : 20132502084NUC2A

Date : 2013

Auteur : Yves Sancey

Reproduction soumise à autorisation du titulaire des droits d'exploitation

© Région Bourgogne-Franche-Comté, Inventaire du patrimoine



Fenêtres multiples à l'étage en surcroît.

25, Morteau, 4 rue de la Chaussée

N° de l'illustration : 20132502081NUC2A

Date : 2013

Auteur : Yves Sancey

Reproduction soumise à autorisation du titulaire des droits d'exploitation

© Région Bourgogne-Franche-Comté, Inventaire du patrimoine



Lucarne sur le versant sud-ouest.

25, Morteau, 4 rue de la Chaussée

N° de l'illustration : 20132502082NUC2A

Date : 2013

Auteur : Yves Sancey

Reproduction soumise à autorisation du titulaire des droits d'exploitation

© Région Bourgogne-Franche-Comté, Inventaire du patrimoine



Baies sur le mur ouest.

25, Morteau, 4 rue de la Chaussée

N° de l'illustration : 20132502083NUC2A

Date : 2013

Auteur : Yves Sancey

Reproduction soumise à autorisation du titulaire des droits d'exploitation

© Région Bourgogne-Franche-Comté, Inventaire du patrimoine