

MOULIN À BLÉ ET SCIERIE PERTUSIER, PUIS MAGASIN DE COMMERCE DE LA SERAC

Bourgogne-Franche-Comté, Doubs
Morteau
1 rue du Pont rouge

Dossier IA25001724 réalisé en 2012 revu en
2017

Auteur(s) : Laurent Poupard



Historique

Le moulin à quatre paires de meules de Guillaume Joli est attesté en 1580 (mais il est peut-être antérieur à 1486). Dit moulin du Pont, il est propriété de Jean Jacques Tournier (Michel Antoine Tournier ?) en 1778, et encore en 1816 lorsque, maire de Morteau, Tournier voit établir le plan cadastral napoléonien. Le site se compose alors du moulin (E 198) et d'un bâtiment (E 197) à usage de grange et d'écurie (qui sera tronqué une soixantaine d'années plus tard pour permettre la création de la voie ferrée Besançon-Le Locle, ouverte en 1883). Le site est acheté en octobre 1872 à Narcisse Guibelin (issu d'une famille tenant le moulin des Combes, aux Fins) par Gonzalve Pertusier (1817-1898), dont la famille sera propriétaire du château Pertusier" de 1796 à 1935 et auquel succédera son petit-fils René (1891-1962). Le moulin est reconstruit en 1873 ou 1875, doté d'une scierie et de deux turbines (l'une de 30 ch et l'autre de 40), assistées par la suite par une machine à vapeur. Son équipement comprend en 1895 "cinq paires de meules, quatre châssis et une scie sans fin" (scie à ruban), les meules actionnées par une turbine de 2,28 m de diamètre et les scies par celle de 2,87 m de diamètre. L'établissement est agrandi vers 1898 et 1907, et emploie une vingtaine d'ouvriers au milieu de la décennie 1900. L'ensemble du site est détruit par un incendie le 15 avril 1917. De nouvelles constructions voient donc le jour : moulin, scierie et maison en 1917-1918, embranchement ferroviaire et hangars vers 1923 alors que les Ets René Pertusier associent scierie (hydraulique et électrique) et parqueterie. La Sarl des Ets Pertusier et Cie lui succède (à l'issue de la seconde guerre mondiale ?) puis le site est acquis en 1965 par Léon Billod, de Montlebon, qui fonde la Société d'Entrepôt régionaux pour l'Agriculture et le Commerce (Serac), spécialisée dans l'alimentation pour le bétail, les engrais et les matériaux de construction. La scierie est transformée en entrepôt et un nouveau bâtiment est édifié entre 1965 et 1969. Le commerce des aliments et des engrais est arrêté au début de la décennie 2000 alors que se développe celui des matériaux.

Dates : 1917 (daté par source)

Description

Les deux corps de bâtiment en équerre proches du pont ont des murs en moellons calcaires enduits, avec pierre de taille apparente côté rivière pour l'ancien bâtiment d'eau. Ils comportent un étage carré et un étage de comble. Au sud-est, l'ancienne scierie, aussi dotée d'un étage carré, est en pan de bois essenté de planches. Les toits sont à longs pans, pignons couverts et tuiles mécaniques. L'ancienne boutique en rez-de-chaussée, accolée au nord, est en parpaings de béton enduits, avec toit terrasse en béton. Le magasin de commerce de la fin des années 1960 associe parpaings de béton enduits et pan de fer essenté de tôles ; son toit à longs pans et pignons couverts a une couverture métallique.

Éléments descriptifs

Murs : calcaire, bois, fer, béton, moellon, pierre de taille, pan de bois, pan de fer, parpaing de béton, enduit, essentage de planches, essentage de tôle, enduit

Toit : tuile mécanique, métal en couverture, béton en couverture

Étages : 1 étage carré, comble à surcroît

Élévation : élévation à travées

Energie utilisée : énergie hydraulique produite sur place, énergie thermique produite sur place

Sources documentaires

Documents d'archives

- **3 P 412 Cadastre de la commune de Morteau, 1816-1978**

3 P 412 Cadastre de la commune de Morteau, 1816-1978- 3 P 412 : Atlas parcellaire (11 feuilles), dessin (plume, lavis), par les géomètres du cadastre Girardier et Mestre, 1816-1817- 3 P 412/1 : Registre des états de sections, 1818- 3 P 412/4-5 : Matrice cadastrale des propriétés bâties et non bâties, 1823-1875. Le 1er volume manque.- 3 P 412/2-3 : Matrice cadastrale des propriétés bâties et non bâties, 1876-1914- 3 P 412/6 : Matrice cadastrale des propriétés bâties, 1882-1910- 3 P 412/7-9 : Matrice cadastrale des propriétés non bâties, 1911-1965- 3 P 412/10-13 : Matrice cadastrale des propriétés bâties, 1911-1978

Lieu de conservation : Archives départementales du Doubs, Besançon- Cote du document : 3 P 412

- **7 S 73. Cours d'eau et usines. Dossier communal (1841-1912)**

Cours d'eau et usines. Dossier communal (1841-1912)

Lieu de conservation : Archives départementales du Doubs, Besançon- Cote du document : 7 S 73

- **Roland, Pierre Henry. Extrait du censier du prieur de Morteau relatif aux usines, vers 1820-1821**

Roland, Pierre Henry. Extrait du censier du prieur de Morteau relatif aux usines, vers 1820-1821. Liste, collationnée par l'arpenteur Roland pour un ouvrage historique sur Morteau, communiquée par Henri Leiser.

- **Papier à en-tête de Mme Veuve E. Pertusier, 9 juillet 1909**

Papier à en-tête de Mme Veuve E. Pertusier, 9 juillet 1909

Lieu de conservation : Collection particulière : Henri Bonnet, Fournet-Luisans

Documents figurés

- **Commune de Morteau. Réglementation d'eau de l'usine des consorts Pertusier. Dessins de détail des moteurs et du barrage, 5 juin 1897**

Commune de Morteau. Réglementation d'eau de l'usine des consorts Pertusier. Dessins de détail des moteurs et du barrage, dessin sur calicot (plume, lavis), par le conducteur des Ponts et Chaussées Guiot-Guillain, Besançon le 5 juin 1897, 31 x 83 cm, 1/200

Lieu de conservation : Archives départementales du Doubs, Besançon- Cote du document : 7 S 73

- **Morteau [l'église, le pont et la scierie Pertusier, depuis le sud], décennie 1880**

Morteau [l'église, le pont et la scierie Pertusier, depuis le sud], gravure, par Eugène Sadoux, décennie 1880, Petit graveur. Publiée dans : Bouchot, Henri. La Franche-Comté / ill. Eugène Sadoux. – Paris : Plon, 1890. 456 p. : ill. ; 32 cm.

- **25. - Morteau. - Le patinage, limite 19e siècle 20e siècle [entre 1883 et 1909]**

25. - Morteau. - Le patinage, carte postale, par Gaillard, [limite 19e siècle 20e siècle, entre 1883 et 1909], Grand Bazar F. Vaufrey éd. à Morteau, Impr. réunies de Nancy. Porte la date 1909 (tampon) au verso.

Lieu de conservation : Collection particulière : Henri Ethalon, Les Ecorces

- **2024. Morteau - L'église et le pont, 4e quart 19e siècle**

2024. Morteau - L'église et le pont, carte postale, s.n., s.d. [4e quart 19e siècle], J. Farine éd. au Locle et à Morteau. Porte la date 1906 (tampon) au verso.

Lieu de conservation : Collection particulière : Henri Ethalon, Les Ecorces

- **8. Morteau. - Vue générale [depuis la Table du Roi, à l'ouest], 4e quart 19e siècle [après 1895]**

8. Morteau. - Vue générale [depuis la Table du Roi, à l'ouest], carte postale en couleur, s.n., [4e quart 19e siècle, entre 1895 et 1905], Sabardin éd. à Morteau. Porte la date 5 octobre 1905 au recto (manuscrite) et au verso (tampon). Date 1895 : usine Frankowski bâtie.

Lieu de conservation : Collection particulière : Henri Ethalon, Les Ecorces

- **71 - Morteau [quartiers de la scierie et de la gare, depuis l'ouest], 1er quart 20e siècle [avant 1909]**

71 - Morteau [quartiers de la scierie et de la gare, depuis l'ouest], carte postale, s.n., [1er quart 20e siècle, avant 1909], Farine Frères éd. à La Chaux-de-Fonds, Le Locle et Morteau. Porte les dates 20 novembre 1909 (tampon) au recto et 18 novembre 1909 (manuscrite) au verso.

Lieu de conservation : Collection particulière : Henri Bonnet, Fournet-Luisans

- **1249. Morteau - L'église et le pont, 1er quart 20e siècle [entre 1917 et 1922]**

1249. Morteau - L'église et le pont, carte postale, par Simon, [1er quart 20e siècle, entre 1917 et 1922], Simon éd. à Maîche. Porte la date 1er février 1922 (manuscrite) au verso.

Lieu de conservation : Collection particulière : Henri Ethalon, Les Ecorces

- **1253. Morteau - Vue générale [depuis l'ouest], 1ère moitié 20e siècle [après 1917]**

1253. Morteau - Vue générale [depuis l'ouest], carte postale, par Simon, s.d. [1ère moitié 20e siècle, après 1917], Simon éd. à Maîche.

Lieu de conservation : Collection particulière : Henri Ethalon, Les Ecorces

- **[Vue d'ensemble de Morteau, depuis la Table du Roi à l'ouest], milieu 20e siècle**
[Vue d'ensemble de Morteau, depuis la Table du Roi à l'ouest], photographie (plaque de verre), par Manias (?), s.d. [milieu 20e siècle]. Cote(s) originale(s) et inscription(s) : Morteau 1559.
Lieu de conservation : Région Bourgogne-Franche-Comté, Inventaire et Patrimoine, Besançon- Cote du document : Fonds Manias
- **Frontière franco-suisse. 12264. - Morteau (Doubs). - Vue générale [depuis la Table du Roi, à l'ouest], milieu 20e siècle**
Frontière franco-suisse. 12264. - Morteau (Doubs). - Vue générale [depuis la Table du Roi, à l'ouest], carte postale, s.n., s.d. [milieu 20e siècle], C. Lardier éd. à Besançon
Lieu de conservation : Collection particulière : Henri Ethalon, Les Ecorces

Documents multimédias

- **Fabre, Roland. Recherches généalogiques**
Fabre, Roland. Recherches généalogiques. Accessibles en ligne sur le site de Geneanet : <http://gw.geneanet.org/>

Bibliographie

- **Le département du Doubs, 1923**
Le département du Doubs. - [S.l.] : [s.n.], 1923 : ill. N° spécial de « L'illustration économique et financière », supplément du 4 août 1923
- **Leiser, Henri ; Jacquot, Didier. Morteau et environs d'hier à aujourd'hui, 2010**
Leiser, Henri ; Jacquot, Didier. Morteau et environs d'hier à aujourd'hui. - Pontarlier : Presses du Belvédère, 2010. 188 p. : ill. ; 24 cm.
- **Vuillet, Bernard. La vie dans le val de Morteau entre 1750 et 1800, 1975**
Vuillet, Bernard. La vie dans le val de Morteau entre 1750 et 1800. - [S.l.] : [s.n.], 1975. 2 vol. (421 p.) : ill. ; 30 cm. Th. : Paris, Ecole des Chartes, 1975.
- **Vuillet, Bernard. Le val de Morteau et les Brenets en 1900, 1978**
Vuillet, Bernard. Le val de Morteau et les Brenets en 1900, d'après la collection de cartes postales de Georges Caille. - Les Gras : B. Vuillet, Villers-le-Lac : G. Caille, 1978. 294 p. : cartes postales ; 31 cm.

Informations complémentaires

Thématiques : patrimoine industriel du Doubs

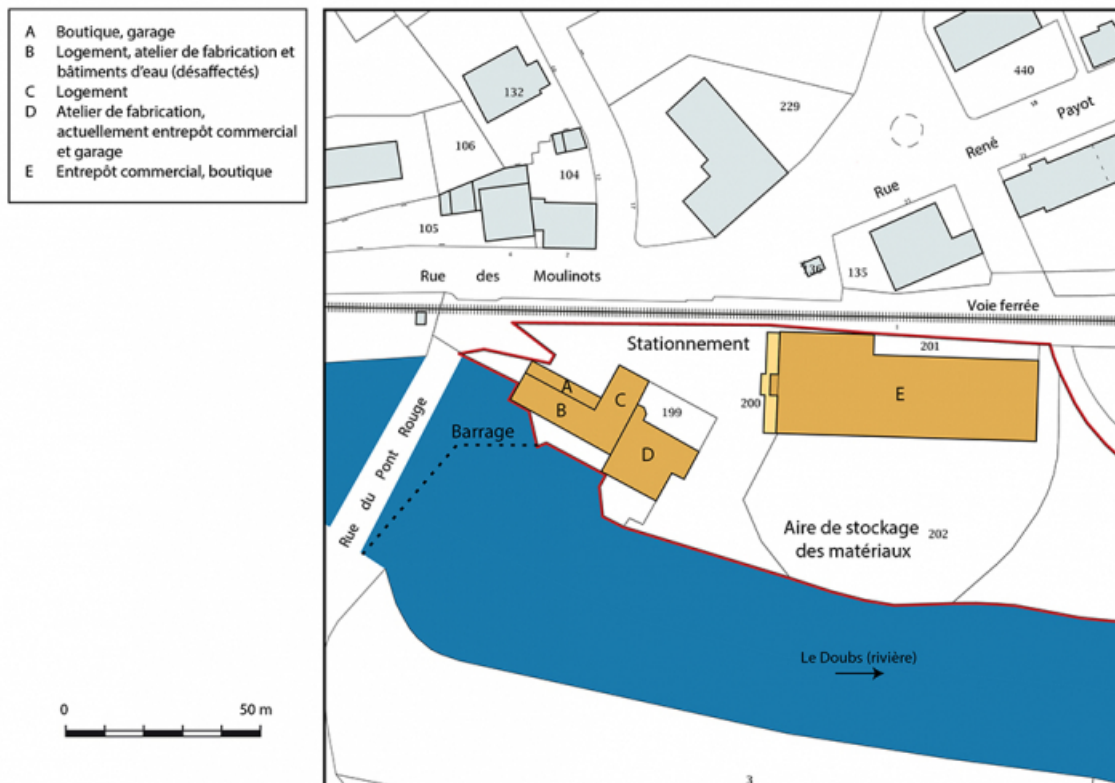
Aire d'étude et canton : Pays horloger (le)

Hydrographie : le Doubs

Dénomination : moulin à blé, scierie, magasin de commerce

Parties constituantes non étudiées : atelier de fabrication, bâtiment d'eau, logement, garage, boutique, entrepôt commercial, stationnement

© Région Bourgogne-Franche-Comté, Inventaire du patrimoine



Plan-masse et de situation. Extrait du plan cadastral, 2017, section AI, 1/2 000 agrandi à 1/1 000.
25, Morteau, 1 rue du Pont rouge

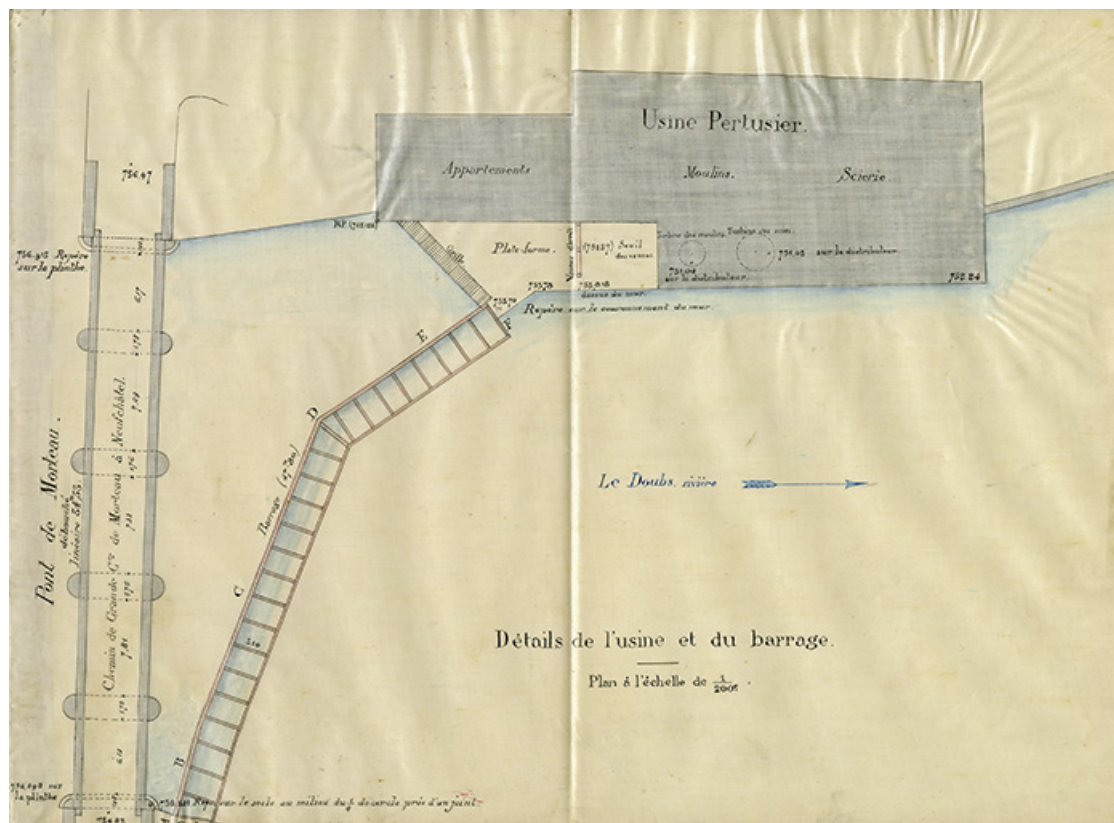
N° de l'illustration : 20182501343NUDA

Date : 2018

Auteur : Bertrand Turina

Reproduction soumise à autorisation du titulaire des droits d'exploitation

© Région Bourgogne-Franche-Comté, Inventaire du patrimoine



Commune de Morteau. Réglementation d'eau de l'usine des consorts Pertusier. Dessins de détail [... de l'usine et du barrage], 5 juin 1897.

25, Morteau, 1 rue du Pont rouge

Source :

Commune de Morteau. Réglementation d'eau de l'usine des consorts Pertusier. Dessins de détail des moteurs et du barrage, dessin sur calicot (plume, lavis), par le conducteur des Ponts et Chaussées Guiot-Guillain, Besançon le 5 juin 1897, 31 x 83 cm, 1/200

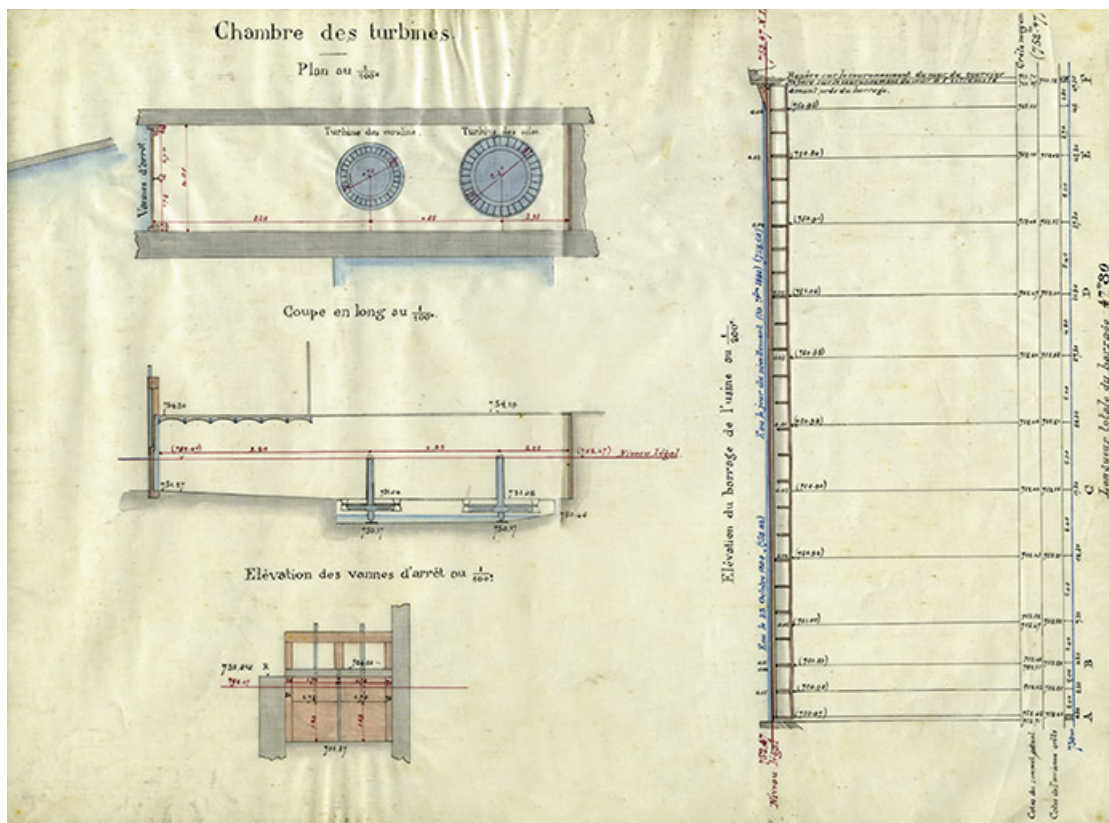
Lieu de conservation : Archives départementales du Doubs, Besançon - Cote du document : 7 S 73

N° de l'illustration : 20182500038NUC4A

Date : 2018

Reproduction soumise à autorisation du titulaire des droits d'exploitation

© Région Bourgogne-Franche-Comté, Inventaire du patrimoine



Commune de Morteau. Réglementation d'eau de l'usine des consorts Pertusier. Dessins de détail [... chambre des turbines], 5 juin 1897.

25, Morteau, 1 rue du Pont rouge

Source :

Commune de Morteau. Réglementation d'eau de l'usine des consorts Pertusier. Dessins de détail des moteurs et du barrage, dessin sur calicot (plume, lavis), par le conducteur des Ponts et Chaussées Guiot-Guillain, Besançon le 5 juin 1897, 31 x 83 cm, 1/200


Lieu de conservation : Archives départementales du Doubs, Besançon - Cote du document : 7 S 73

N° de l'illustration : 20182500039NUC4A

Date : 2018

Reproduction soumise à autorisation du titulaire des droits d'exploitation

© Région Bourgogne-Franche-Comté, Inventaire du patrimoine



Morteau [l'église, le pont et la scierie Pertusier, depuis le sud], décennie 1880.

25, Morteau, 1 rue du Pont rouge

Source :

Morteau [l'église, le pont et la scierie Pertusier, depuis le sud], gravure, par Eugène Sadoux, décennie 1880, Petit graveur. Publiée dans : Bouchot, Henri. La Franche-Comté / ill. Eugène Sadoux. – Paris : Plon, 1890. 456 p. : ill. ; 32 cm.

N° de l'illustration : 20142500333NUC4A

Date : 2014

Auteur : Sonia Dourlot

Reproduction soumise à autorisation du titulaire des droits d'exploitation

© Région Bourgogne-Franche-Comté, Inventaire du patrimoine



2024. Morteau - L'église et le pont, 4e quart 19e siècle.

25, Morteau, 1 rue du Pont rouge

Source :

2024. Morteau - L'église et le pont, carte postale, s.n., s.d. [4e quart 19e siècle], J. Farine éd. au Locle et à Morteau. Porte la date 1906 (tampon) au verso.

Lieu de conservation : Collection particulière : Henri Ethalon, Les Ecorces

N° de l'illustration : 20172501449NUC2A

Date : 2017

Reproduction soumise à autorisation du titulaire des droits d'exploitation

© Région Bourgogne-Franche-Comté, Inventaire du patrimoine



25. - Morteau. - Le patinage, limite 19e siècle 20e siècle [entre 1883 et 1909].

25, Morteau, 1 rue du Pont rouge

Source :

25. - Morteau. - Le patinage, carte postale, par Gaillard, [limite 19e siècle 20e siècle, entre 1883 et 1909], Grand Bazar F. Vaufrey éd. à Morteau, Impr. réunies de Nancy. Porte la date 1909 (tampon) au verso.

Lieu de conservation : Collection particulière : Henri Ethalon, Les Ecorces

N° de l'illustration : 20172501451NUC2A

Date : 2017

Reproduction soumise à autorisation du titulaire des droits d'exploitation

© Région Bourgogne-Franche-Comté, Inventaire du patrimoine



8. Morteau. - Vue générale [depuis la Table du Roi, à l'ouest], 4e quart 19e siècle [après 1895].

25, Morteau

Source :

8. Morteau. - Vue générale [depuis la Table du Roi, à l'ouest], carte postale en couleur, s.n., [4e quart 19e siècle, entre 1895 et 1905], Sabardin éd. à Morteau. Porte la date 5 octobre 1905 au recto (manuscrite) et au verso (tampon).

Date 1895 : usine Frankowski bâtie.

Lieu de conservation : Collection particulière : Henri Ethalon, Les Ecorces

N° de l'illustration : 20172501429NUC2A

Date : 2017

Reproduction soumise à autorisation du titulaire des droits d'exploitation

© Région Bourgogne-Franche-Comté, Inventaire du patrimoine



71 - Morteau [quartiers de la scierie et de la gare, depuis l'ouest], 1er quart 20e siècle [avant 1909].
25, Morteau, 1 rue du Pont rouge

Source :

71 - Morteau [quartiers de la scierie et de la gare, depuis l'ouest], carte postale, s.n., [1er quart 20e siècle, avant 1909], Farine Frères éd. à La Chaux-de-Fonds, Le Locle et Morteau
Porte les dates 20 novembre 1909 (tampon) au recto et 18 novembre 1909 (manuscrite) au verso.
Lieu de conservation : Collection particulière : Henri Bonnet, Fournet-Luisans

N° de l'illustration : 20182500372NUC4A

Date : 2018

Reproduction soumise à autorisation du titulaire des droits d'exploitation

© Région Bourgogne-Franche-Comté, Inventaire du patrimoine



1249. Morteau - L'église et le pont, 1er quart 20e siècle [entre 1917 et 1922].

25, Morteau, 1 rue du Pont rouge

Source :

1249. Morteau - L'église et le pont, carte postale, par Simon, [1er quart 20e siècle, entre 1917 et 1922], Simon éd. à Maîche. Porte la date 1er février 1922 (manuscrite) au verso.

Lieu de conservation : Collection particulière : Henri Ethalon, Les Ecorces

N° de l'illustration : 20172501450NUC2A

Date : 2017

Reproduction soumise à autorisation du titulaire des droits d'exploitation

© Région Bourgogne-Franche-Comté, Inventaire du patrimoine



Cl. Simon, édit., Maiche Doubs
1253. MORTEAU — Vue Générale

1253. Morteau - Vue générale [depuis l'ouest], 1ère moitié 20e siècle [après 1917].

25, Morteau, 3 rue Victor Hugo

Source :

1253. Morteau - Vue générale [depuis l'ouest], carte postale, par Simon, s.d. [1ère moitié 20e siècle, après 1917], Simon éd. à Maïche.

Lieu de conservation : Collection particulière : Henri Ethalon, Les Ecorces

N° de l'illustration : 20172501431NUC2A

Date : 2017

Reproduction soumise à autorisation du titulaire des droits d'exploitation

© Région Bourgogne-Franche-Comté, Inventaire du patrimoine



[Vue d'ensemble de Morteau, depuis la Table du Roi à l'ouest], milieu 20e siècle.
25, Morteau, 1-4 rue de la Brasserie

Source :

[Vue d'ensemble de Morteau, depuis la Table du Roi à l'ouest], photographie (plaque de verre), par Manias (?), s.d.
[milieu 20e siècle]. Cote(s) originale(s) et inscription(s) : Morteau 1559.

Lieu de conservation : Région Bourgogne-Franche-Comté, Inventaire et Patrimoine, Besançon - Cote du document : Fonds Manias

N° de l'illustration : 20062501073PY

Date : 2006

Reproduction soumise à autorisation du titulaire des droits d'exploitation

© Région Bourgogne-Franche-Comté, Inventaire du patrimoine



Frontière franco-suisse. 12264. - Morteau (Doubs). - Vue générale [depuis la Table du Roi, à l'ouest], milieu 20e siècle.
25, Morteau, 1 rue du Pont rouge

Source :

Frontière franco-suisse. 12264. - Morteau (Doubs). - Vue générale [depuis la Table du Roi, à l'ouest], carte postale, s.n., s.d. [milieu 20e siècle], C. Lardier éd. à Besançon

Lieu de conservation : Collection particulière : Henri Ethalon, Les Ecorces

N° de l'illustration : 20172501424NUC2A

Date : 2017

Reproduction soumise à autorisation du titulaire des droits d'exploitation

© Région Bourgogne-Franche-Comté, Inventaire du patrimoine



Vue d'ensemble du site en hiver, depuis le sud-est.

N° de l'illustration : 20152500034NUC2A

Date : 2015

Auteur : Sonia Dourlot

Reproduction soumise à autorisation du titulaire des droits d'exploitation

© Région Bourgogne-Franche-Comté, Inventaire du patrimoine



Vue d'ensemble plongeante, depuis l'ouest.

25, Morteau, 1 rue du Pont rouge

N° de l'illustration : 20132502391NUC2A

Date : 2013

Auteur : Yves Sancey

Reproduction soumise à autorisation du titulaire des droits d'exploitation

© Région Bourgogne-Franche-Comté, Inventaire du patrimoine



Vue d'ensemble, depuis l'ouest.

25, Morteau, 1 rue du Pont rouge

N° de l'illustration : 20132502388NUC2A

Date : 2013

Auteur : Yves Sancey

Reproduction soumise à autorisation du titulaire des droits d'exploitation

© Région Bourgogne-Franche-Comté, Inventaire du patrimoine



Vue d'ensemble, depuis le sud-ouest.

25, Morteau, 1 rue du Pont rouge

N° de l'illustration : 20132502384NUC2A

Date : 2013

Auteur : Yves Sancey

Reproduction soumise à autorisation du titulaire des droits d'exploitation

© Région Bourgogne-Franche-Comté, Inventaire du patrimoine



Façades antérieure et latérale droite.

25, Morteau, 1 rue du Pont rouge

N° de l'illustration : 20132502389NUC2A

Date : 2013

Auteur : Yves Sancey

Reproduction soumise à autorisation du titulaire des droits d'exploitation

© Région Bourgogne-Franche-Comté, Inventaire du patrimoine



Façades postérieure et latérale droite.

25, Morteau, 1 rue du Pont rouge

N° de l'illustration : 20132502387NUC2A

Date : 2013

Auteur : Yves Sancey

Reproduction soumise à autorisation du titulaire des droits d'exploitation

© Région Bourgogne-Franche-Comté, Inventaire du patrimoine



Façade postérieure.

25, Morteau, 1 rue du Pont rouge

N° de l'illustration : 20132502385NUC2A

Date : 2013

Auteur : Yves Sancey

Reproduction soumise à autorisation du titulaire des droits d'exploitation

© Région Bourgogne-Franche-Comté, Inventaire du patrimoine



Façade postérieure : oriel.

25, Morteau, 1 rue du Pont rouge

N° de l'illustration : 20132502386NUC2A

Date : 2013

Auteur : Yves Sancey

Reproduction soumise à autorisation du titulaire des droits d'exploitation

© Région Bourgogne-Franche-Comté, Inventaire du patrimoine



Bâtiments, vus de l'est.

25, Morteau, 1 rue du Pont rouge

N° de l'illustration : 20132502390NUC2A

Date : 2013

Auteur : Yves Sancey

Reproduction soumise à autorisation du titulaire des droits d'exploitation

© Région Bourgogne-Franche-Comté, Inventaire du patrimoine