

## USINE DE TAILLANDERIE BOBILLIER, FERME, SCIERIE ET ATELIER D'OUTILLAGE ROUSSEL-SIMONIN

Bourgogne-Franche-Comté, Doubs  
Les Gras  
le Théverot

Dossier IA25001649 réalisé en 2016 revu en  
2017

Auteur(s) : Laurent Poupard



### Historique

Le site correspond à l'une de ces forges ou taillanderies qui se sont établies dans la commune à partir du 15<sup>e</sup> siècle. Le bâtiment subsistant (D 685), qui date peut-être du 18<sup>e</sup> siècle ou du début du 19<sup>e</sup>, a été agrandi vers le nord après les années 1830. En 1816, ils sont trois dessinés sur le plan cadastral : une maison (D 686) appartenant à Célestin Bobillier (1783-1865), taillandier de Grand'Combe-Châteleu (au lieu-dit les Forges), et au sud d'elle une deuxième maison (D 685) et une "scierie en ruine" (D 681) appartenant à Claude Antoine Roussel-Simonin (1764-1827). Si le premier est démoli avant 1838, les autres passent à deux des fils de Roussel-Simonin : Philippe Zacharie (1804-1872) et Jean Eloi (1799-1897). Ces derniers demandent en 1835 l'autorisation de remplacer un moulin, détruit en 1818 et correspondant à l'ancienne scierie, par "une scierie à deux lames et un tournant" (soit deux châssis de scie actionnés par une roue à aubes de 1,50 m de diamètre et 0,60 m de largeur). Destinée à leur usage personnel, cette reconstruction est autorisée par l'ordonnance royale du 22 avril 1840 mais l'établissement ("scierie et mécanique pour les lattes) est, en 1852, au chômage neuf mois dans l'année. Vers 1860, Jean Eloi est signalé comme fabricant de forets à pivoter. Le site passe ensuite aux mains du seul Philippe Zacharie puis vers 1878 de son fils Albin (Philippe Albin, 1830-1888) qui, partant s'établir fabricant d'outillage et fournisseur au 4 rue de la Chaussée à Morteau, le vend vers 1880 au taillandier Etienne François Bobillier (1824-1909, neveu de Joseph Aimé Célestin). Propriétaires suivants : les familles Faivre vers 1899 puis Jeanningros (d'Athose) vers 1921... Transformé en exploitation agricole, il n'abrite plus d'activité productive. Le bâtiment de la scierie a été détruit depuis longtemps et celui subsistant modifié entre 1976 et 2017 : la galerie qui ouvrait en 1976 l'étage de comble a été supprimée et remplacée par une nouvelle au niveau inférieur (étage en surcroît).

### Description

Le bâtiment a des murs en moellons calcaires enduits avec essentage de planches au-dessus du rez-de-chaussée, à l'exception de l'étage carré en façade à l'est laissé nu. Cette essentage, qui forme lambrichure sur les murs pignons, habille à l'est un rang-pendu dans lequel est ménagée une galerie ouverte. La construction comporte un étage carré, un étage en surcroît et un étage de comble, desservis par un escalier dans-oeuvre, l'ancienne grange étant accessible par un pont à l'ouest. Des fenêtres horlogères sont visibles en façade, de même que la souche du tué (grande cheminée) sur le pan nord. Recouvert de tôles, le toit est à longs pans et demi-croupes.

### Éléments descriptifs

**Toit** : fer en couverture

**Étages** : 1 étage carré, étage en surcroît, étage de comble

**Élévation** : élévation à travées

**Escaliers** : escalier dans-oeuvre, escalier isolé, escalier droit, en maçonnerie

**Typologie** : baie horlogère

**Énergie utilisée** : énergie hydraulique produite sur place

### Sources documentaires

## Documents d'archives

### • 3 P 298 Cadastre de la commune des Gras, 1814-1967

3 P 298 Cadastre de la commune des Gras, 1814-1967

- 3 P 298 : Atlas parcellaire (11 feuilles), dessin (plume, lavis), par les géomètres du cadastre Vergne et Garcin, 1816
- 3 P 298/1 : Registre des états de sections (1816-1818)
- 3 P 298/2, 5 : Matrice cadastrale des propriétés bâties et non bâties, 1822-1875
- 3 P 298/3-4 : Matrice cadastrale des propriétés bâties et non bâties, 1876-1914
- 3 P 298/6 : Matrice cadastrale des propriétés bâties, 1882-1910
- 3 P 298/7 : Matrice cadastrale des propriétés non bâties, 1914-1967
- 3 P 298/8 : Matrice cadastrale des propriétés bâties, 1911-1967

Lieu de conservation : Archives départementales du Doubs, Besançon- Cote du document : 3 P 298

### • 7 S 55 Cours d'eau et usines. Régime des eaux. Moulins-usines (1805-1919)

7 S 55 Cours d'eau et usines. Régime des eaux. Moulins-usines (1805-1919)

Lieu de conservation : Archives départementales du Doubs, Besançon

### • 307 O 13 Administration communale. Les Gras. Affaires diverses (1812-1931)

307 O 13 Administration communale. Les Gras. Affaires diverses (1812-1931)

Lieu de conservation : Archives départementales du Doubs, Besançon- Cote du document : 307 O 13

### • Artisans des Gras. Fabricants d'outils d'horlogerie. 1855-1862, 20e siècle

Artisans des Gras. Fabricants d'outils d'horlogerie. 1855-1862. - S.d. [20e siècle]. 6 f. Liste manuscrite établie "d'après un livre de compte semblant appartenir à Cressier Philippe, fondeur au Dessus de la Fin" et complétée par les noms d'artisans et négociants de Grand'Combe-Châteleu et de la Suisse proche.

Lieu de conservation : Collection particulière : Elisabeth Bonnet, Les Gras

### • Statistique de l'utilisation de la force motrice des eaux, 1851

Statistique de l'utilisation de la force motrice des eaux. In Annuaire départemental du Doubs pour 1852, 40e année, 1851, p. 103-158.

## Documents figurés

### • Usine Simonin. Plan du hameau du Theverot commune des Gras, levé en suite d'une demande en autorisation faite par les frères Simonin du dit hameau pour la construction d'une scierie sur le ruisseau de Cerneux du Saut, 18 janvier 1838

Usine Simonin. Plan du hameau du Theverot commune des Gras, levé en suite d'une demande en autorisation faite par les frères Simonin du dit hameau pour la construction d'une scierie sur le ruisseau de Cerneux du Saut, dessin (plume, lavis), par l'ingénieur des Ponts et Chaussées Kornprobst, Besançon le 18 janvier 1838, échelles 1/1 000 (plan et profil), 1/200 (profil), 1/100 (coupes), 31 x 64 cm

Lieu de conservation : Archives départementales du Doubs, Besançon- Cote du document : 7 S 55

### • Plan du hameau de Theverot, commune des Gras [et] Profil en travers du ruisseau de Cerneux-du-Saut et du canal de dérivation de l'usine projetée par les frères Simonin, 19 janvier 1839

Plan du hameau de Theverot, commune des Gras [et] Profil en travers du ruisseau de Cerneux-du-Saut et du canal de dérivation de l'usine projetée par les frères Simonin, dessin sur calque (plume, lavis), par l'ingénieur Kornprobst, Besançon le 19 janvier 1839, échelles 1/1000 (plan) et 1/200 (profil), 20,5 x 63,5 cm

Lieu de conservation : Archives départementales du Doubs, Besançon- Cote du document : 7 S 55

## Documents multimédias

### • Guichard, Jean-Marie. Recherches généalogiques

Guichard, Jean-Marie. Recherches généalogiques. Accessibles en ligne sur le site de Geneanet : <http://gw.geneanet.org/>

## Informations complémentaires

**Thématiques** : patrimoine industriel du Doubs

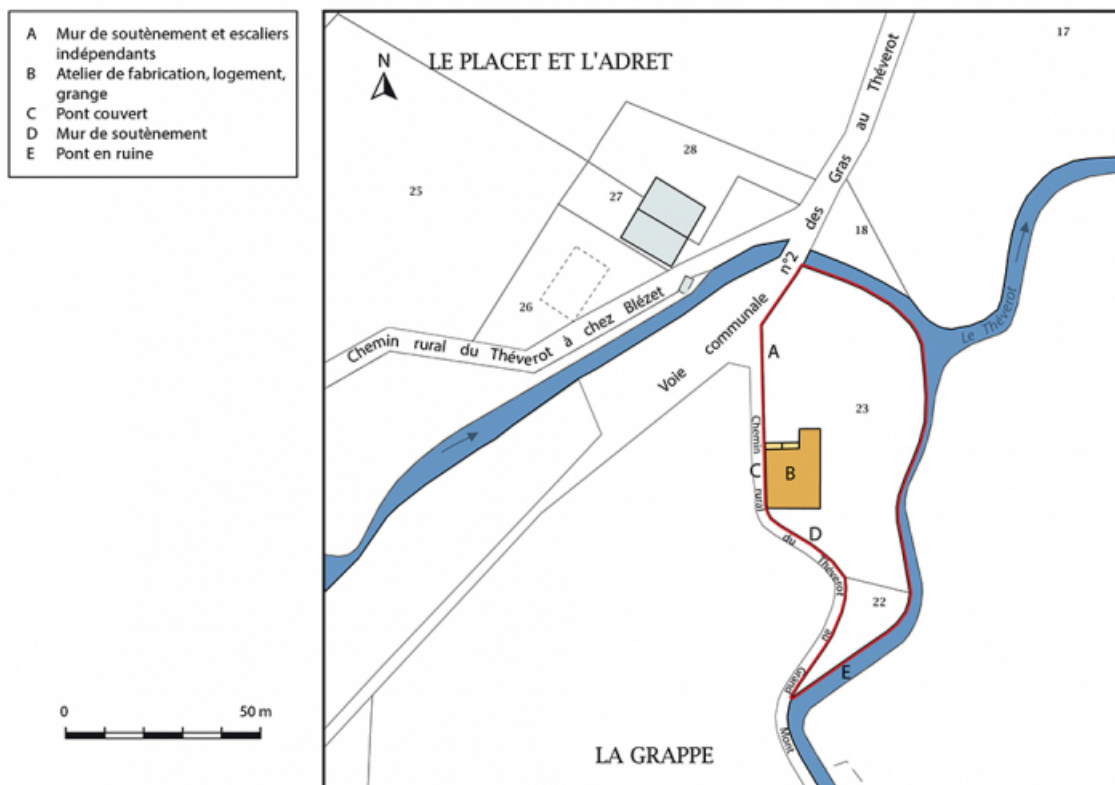
**Aire d'étude et canton** : Pays horloger (le)

**Hydrographie** : le Théverot

**Dénomination** : usine de taillanderie, ferme, scierie, atelier

**Parties constituantes non étudiées** : atelier de fabrication, logement, grange, mur de soutènement, escalier indépendant, pont

© Région Bourgogne-Franche-Comté, Inventaire du patrimoine



**Plan-masse et de situation. Extrait du plan cadastral, 2017, section D, 1/1 000.**  
25, Les Gras, lieudit : le Théverot

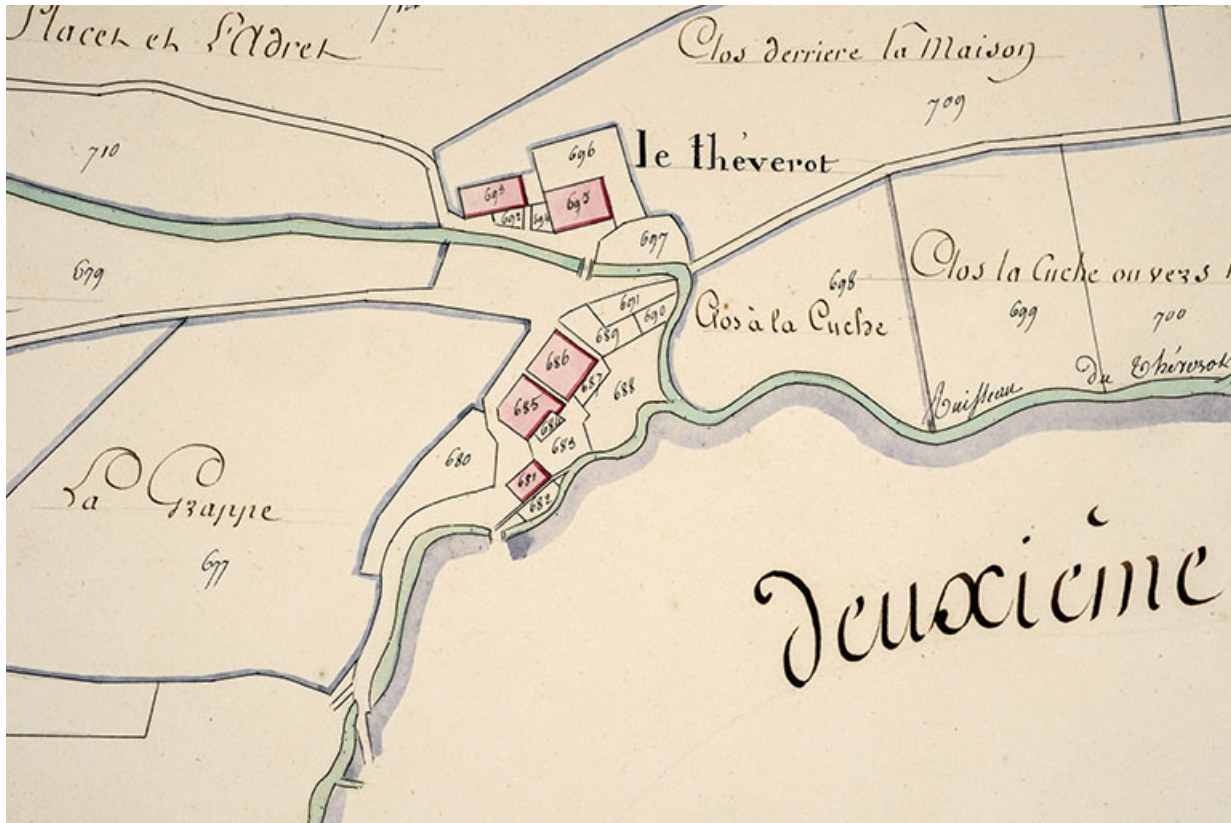
N° de l'illustration : 20172501294NUDA

Date : 2017

Auteur : Mathias Papigny

Reproduction soumise à autorisation du titulaire des droits d'exploitation

© Région Bourgogne-Franche-Comté, Inventaire du patrimoine



Cadastre de la commune des Gras. Atlas parcellaire, 1816, section D 3e feuille [détail : le Théverot], 1/2 500.  
25, Les Gras

**Source :**

**3 P 298 Cadastre de la commune des Gras, 1814-1967**

- 3 P 298 : Atlas parcellaire (11 feuilles), dessin (plume, lavis), par les géomètres du cadastre Vergne et Garcin, 1816
- 3 P 298/1 : Registre des états de sections (1816-1818)
- 3 P 298/2, 5 : Matrice cadastrale des propriétés bâties et non bâties, 1822-1875
- 3 P 298/3-4 : Matrice cadastrale des propriétés bâties et non bâties, 1876-1914
- 3 P 298/6 : Matrice cadastrale des propriétés bâties, 1882-1910
- 3 P 298/7 : Matrice cadastrale des propriétés non bâties, 1914-1967
- 3 P 298/8 : Matrice cadastrale des propriétés bâties, 1911-1967

Lieu de conservation : Archives départementales du Doubs, Besançon - Cote du document : 3 P 298

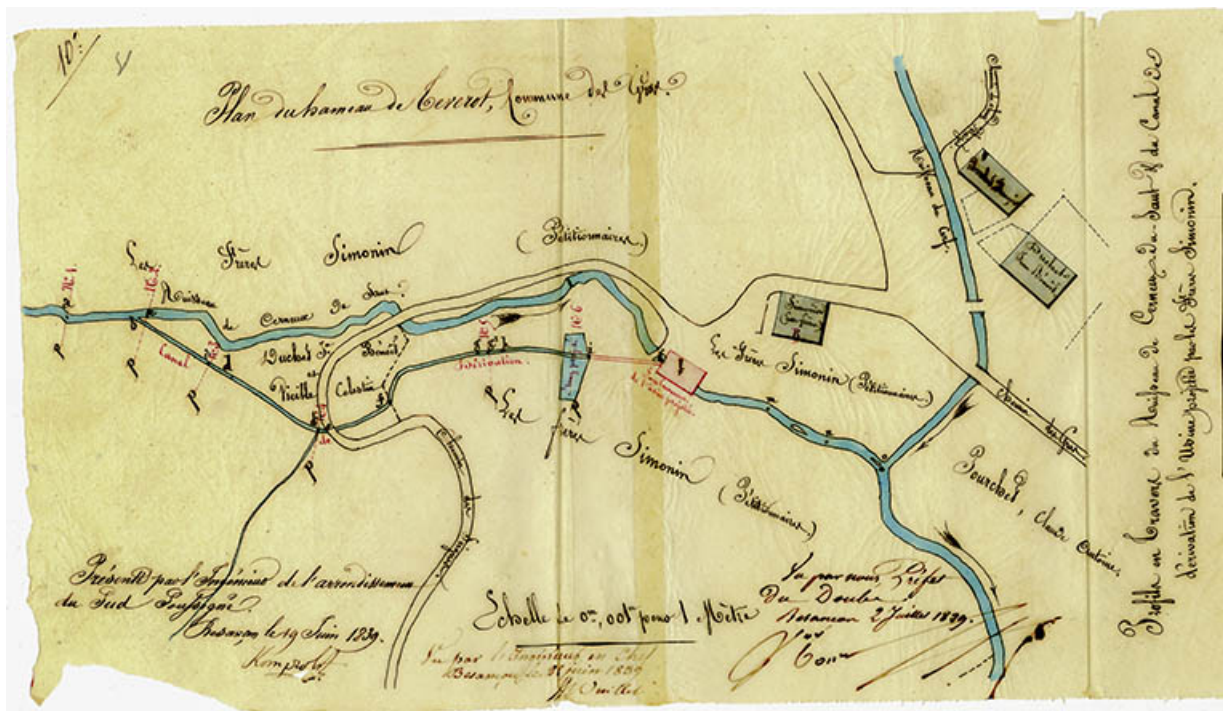
N° de l'illustration : 20182500136NUC4A

Date : 2018

Auteur : Jérôme Mongreville

Reproduction soumise à autorisation du titulaire des droits d'exploitation

© Région Bourgogne-Franche-Comté, Inventaire du patrimoine



Plan du hameau de Theverot, commune des Gras [... : détail], 19 janvier 1839.

25, Les Gras, lieudit : le Théverot

Source :

Plan du hameau de Theverot, commune des Gras [et] Profil en travers du ruisseau de Cerneux-du-Saut et du canal de dérivation de l'usine projetée par les frères Simonin, dessin sur calque (plume, lavis), par l'ingénieur Kornprobst, Besançon le 19 janvier 1839, échelles 1/1000 (plan) et 1/200 (profil), 20,5 x 63,5 cm

Lieu de conservation : Archives départementales du Doubs, Besançon - Cote du document : 7 S 55

N° de l'illustration : 20182500027NUC4A

Date : 2018

Auteur : Jérôme Mongreville

Reproduction soumise à autorisation du titulaire des droits d'exploitation

© Région Bourgogne-Franche-Comté, Inventaire du patrimoine





**Façade antérieure.**

25, Les Gras, lieudit : le Théverot

N° de l'illustration : 19762500336X

Date : 1976

Auteur : Dominique Humbert

Reproduction soumise à autorisation du titulaire des droits d'exploitation

© Région Bourgogne-Franche-Comté, Inventaire du patrimoine



**Façade postérieure.**

25, Les Gras, lieudit : le Théverot

N° de l'illustration : 19762500337X

Date : 1976

Auteur : Dominique Humbert

Reproduction soumise à autorisation du titulaire des droits d'exploitation

© Région Bourgogne-Franche-Comté, Inventaire du patrimoine





**Vue d'ensemble, depuis le nord.**

25, Les Gras, lieudit : le Théverot

N° de l'illustration : 20172500611NUC4A

Date : 2017

Auteur : Sonia Dourlot

Reproduction soumise à autorisation du titulaire des droits d'exploitation

© Région Bourgogne-Franche-Comté, Inventaire du patrimoine



**Façade antérieure, de trois quarts gauche.**

25, Les Gras, lieudit : le Théverot

N° de l'illustration : 20172500613NUC4A

Date : 2017

Auteur : Sonia Dourlot

Reproduction soumise à autorisation du titulaire des droits d'exploitation

© Région Bourgogne-Franche-Comté, Inventaire du patrimoine





**Façades antérieure et latérale gauche.**

25, Les Gras, lieudit : le Théverot

N° de l'illustration : 20172500610NUC4A

Date : 2017

Auteur : Sonia Dourlot

Reproduction soumise à autorisation du titulaire des droits d'exploitation

© Région Bourgogne-Franche-Comté, Inventaire du patrimoine



**Façade postérieure, de trois quarts droite.**

25, Les Gras, lieudit : le Théverot

N° de l'illustration : 20172500612NUC4A

Date : 2017

Auteur : Sonia Dourlot

Reproduction soumise à autorisation du titulaire des droits d'exploitation

© Région Bourgogne-Franche-Comté, Inventaire du patrimoine





**Pont en ruine.**

25, Les Gras, lieudit : le Théverot

N° de l'illustration : 20172500614NUC4A

Date : 2017

Auteur : Sonia Dourlot

Reproduction soumise à autorisation du titulaire des droits d'exploitation

© Région Bourgogne-Franche-Comté, Inventaire du patrimoine