


MAISON ET ATELIER D'OUTILLAGE D'EMILE JACQUET PUIS DE ROGER THIERRY

Bourgogne-Franche-Comté, Doubs
Les Gras
6 rue de Pontarlier

Dossier IA25001612 réalisé en
2016

Auteur(s) : Laurent Poupard



Historique

Emile Jacquet (1835-1912), fait, vers 1869, construire sa maison (qu'il fait agrandir vers 1872 ?) dotée, dans l'étage en surcroît, d'un atelier éclairé sur le pignon occidental par des fenêtres multiples. Il est tourneur sur métaux, comme son frère Alphonse Jacquet (1841-1874) établi dans la ferme des 24-26 Grande Rue, et fabrique des huit-chiffres, des poinçons, des burins fixes et divers autres outils. Le bâtiment passe vers 1914 à la veuve de Théodule Thierry, née Louise Adelaïde Gauthier (1860-1931), puis vingt ans plus tard à leur fils Roger Thierry (1896-1962), mécanicien et fabricant d'outillage mais aussi garde-champêtre. Travaillant seul, ce dernier est spécialisé en 1923 dans les drilles pour bijoutiers. Il se dit aussi successeur des anciens Ets Droz-Vincent, de Saint-Vit (auparavant installé au 3 rue de Pontarlier, Georges Droz-Vincent a déplacé - peut-être vers 1924 - sa fabrique dans ce village), et produit de l'outillage d'apiculture : éperons ordinaires Woiblet et éperons blocs, fixe-agrales, couteaux à roulette et lève-cadres. L'atelier (donnant au nord à l'étage) semble fermer au milieu des années 1950. La maison, qui n'abrite plus d'activité productive, a été habillée d'un essentage de planches partiel.

Période(s) principale(s) : 3e quart 19e siècle

Auteur(s) de l'oeuvre :
maître d'oeuvre inconnu ()

Description

La maison a des murs en moellons calcaires enduits, apparents au rez-de-chaussée et protégés par un essentage de planches au-dessus (le même revêtement est utilisé pour le bûcher en pan de bois au nord-est). Elle comporte un étage carré et un étage en surcroît, desservis par un escalier dans-oeuvre ; l'étage en surcroît est éclairé par des fenêtres multiples à l'ouest. Elle est coiffée par un toit à longs pans et pignons couverts, à couverture de tuiles mécaniques.

Éléments descriptifs

Toit : tuile mécanique

Étages : 1 étage carré, étage en surcroît

Élévation : élévation à travées

Type(s) de couverture : toit à longs pans pignon couvert

Escaliers : escalier dans-oeuvre, escalier isolé, en maçonnerie

Typologie : baie multiple

Sources documentaires

Documents d'archives

- **Archives départementales du Doubs : 3 P 298 Cadastre de la commune des Gras, 1814-1967.**

Archives départementales du Doubs : 3 P 298 Cadastre de la commune des Gras, 1814-1967. - 3 P 298 : Atlas parcellaire (11 feuilles), dessin (plume, lavis), par les géomètres du cadastre Vergne et Garcin, 1816. - 3 P 298/1 : Registre des états de sections (1816-1818). - 3 P 298/2, 5 : Matrice cadastrale des propriétés bâties et non bâties, 1822-1875. - 3 P 298/3-4 :

Matrice cadastrale des propriétés bâties et non bâties, 1876-1914. - 3 P 298/6 : Matrice cadastrale des propriétés bâties, 1882-1910. - 3 P 298/7 : Matrice cadastrale des propriétés non bâties, 1914-1967. - 3 P 298/8 : Matrice cadastrale des propriétés bâties, 1911-1967.

Lieu de conservation : Archives départementales du Doubs, Besançon- Cote du document : 3 P 298

- **Fabrique d'outillage d'apiculture. Anciens Etablissements Droz-Vincent, à Saint-Vit (Doubs). Roger Thierry, succ[es]seur, Les Gras (Doubs), [2e quart 20e siècle].**

Fabrique d'outillage d'apiculture. Anciens Etablissements Droz-Vincent, à Saint-Vit (Doubs). Roger Thierry, succ[es]seur, Les Gras (Doubs), tarif imprimé, s.n., s.d. [2e quart 20e siècle].

Lieu de conservation : Collection particulière : Patrick Laithier, Les Gras

Documents figurés

- **[Vue d'ensemble du village, depuis la route de La Brévine, à l'est], limite 19e siècle 20e siècle [avant 1910].**
[Vue d'ensemble du village, depuis la route de La Brévine, à l'est], photographie, s.n., s.d. [limite 19e siècle 20e siècle, avant 1910].
Lieu de conservation : Collection particulière : Elisabeth Bonnet, Les Gras
- **18949. - Les Gras (Doubs). - Vue générale [du village depuis le sud-est], [1911 ou 1912].**
Bonnet 039 18949. - Les Gras (Doubs). - Vue générale [du village depuis le sud-est], carte postale, s.n., [1911 ou 1912], Ets C. Lardier (CLB) éd. à Besançon. Porte la date 1912 (manuscrite) au recto.
Lieu de conservation : Collection particulière : Elisabeth Bonnet, Les Gras
- **391. - Les Gras [les Epaisses et le quartier de l'église vus du sud], 1er quart 20e siècle [entre 1908 et 1916].**
391. - Les Gras [les Epaisses et le quartier de l'église vus du sud], carte postale, s.n., [1er quart 20e siècle, entre 1908 et 1916], Farine Frères éd. à Morteau. Porte la date 27 août 1916 (manuscrite) au verso.
Lieu de conservation : Collection particulière : Elisabeth Bonnet, Les Gras
- **Les Gras (Doubs). 22157 A - Vue aérienne [le village vu du sud], 2e quart 20e siècle [après 1930].**
Les Gras (Doubs). 22157 A - Vue aérienne [le village vu du sud], carte photographique, par Combier ?, s.d. [2e quart 20e siècle, après 1930], Ed. aériennes Combier Impr. à Mâcon.
Lieu de conservation : Collection particulière : Elisabeth Bonnet, Les Gras
- **[Vue d'ensemble du centre du village, depuis le sud-ouest], 25 mai 1934.**
[Vue d'ensemble du centre du village, depuis le sud-ouest], photographie, s.n., 25 mai 1934. Porte la date (tampon) au verso.
Lieu de conservation : Collection particulière : Elisabeth Bonnet, Les Gras
- **[Vue d'ensemble du village des Gras, depuis l'est], 23 octobre 1950.**
[Vue d'ensemble du village des Gras, depuis l'est], photographie, s.n., 23 octobre 1950. Porte la date (manuscrite) au verso.
Lieu de conservation : Collection particulière : Elisabeth Bonnet, Les Gras

Documents multimédias

- **Guichard, Jean-Marie. Recherches généalogiques.**
Guichard, Jean-Marie. Recherches généalogiques. Accessibles en ligne sur le site de Geneanet : <http://gw.geneanet.org/>

Bibliographie

- **Laithier, René. Fabricants d'outils pour horlogers bijoutiers de la commune des Gras. Les artisans de la fin du 19e à la fin du 20e siècle, 1990.**
Laithier, René. Fabricants d'outils pour horlogers bijoutiers de la commune des Gras. Les artisans de la fin du 19e à la fin du 20e siècle. - 1990. 4 f. dactyl. Porte la mention : "Liste non exhaustive établie en 1990, par René Laithier, les Epaisses, Les Gras".
Lieu de conservation : Collection particulière : Rémy Cerf, Les Gras

Témoignages oraux

- **Aux environs de Morteau. - Le village des Gras, 4e quart 19e siècle.**
Aux environs de Morteau. - Le village des Gras, carte postale, s.n., [4e quart 19e siècle], Ch. Pierre éd. à Morteau. Porte la date 1901 (tampon) au verso.
Lieu de conservation : Collection particulière : Elisabeth Bonnet, Les Gras
- **Tisserand, Roger (témoignage oral)**
Tisserand, Roger. Fils d'Arsène Tisserand, ancien agriculteur. Les Gras.

Informations complémentaires

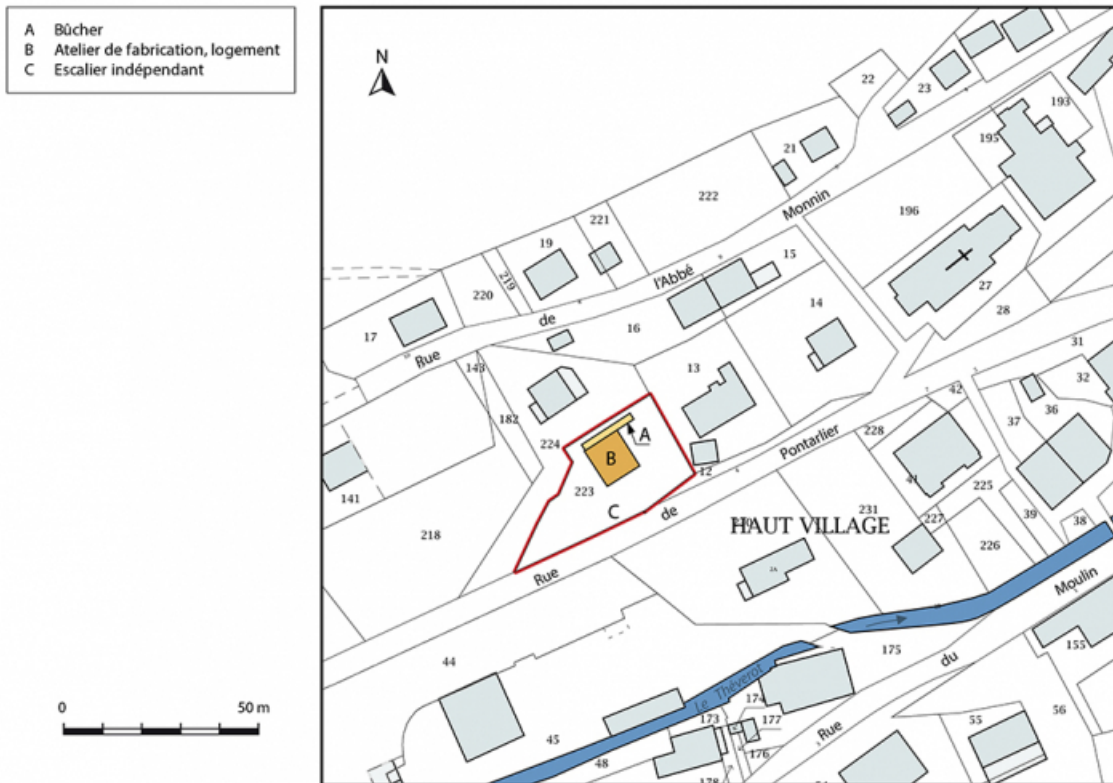
Thématiques : patrimoine industriel du Doubs

Aire d'étude et canton : Pays horloger (le)

Dénomination : maison, atelier

Parties constituantes non étudiées : atelier de fabrication, logement, bûcher, escalier indépendant

© Région Bourgogne-Franche-Comté, Inventaire du patrimoine



Plan-masse et de situation. Extrait du plan cadastral, 2017, section AB, 1/1 000.
25, Les Gras, 6 rue de Pontarlier

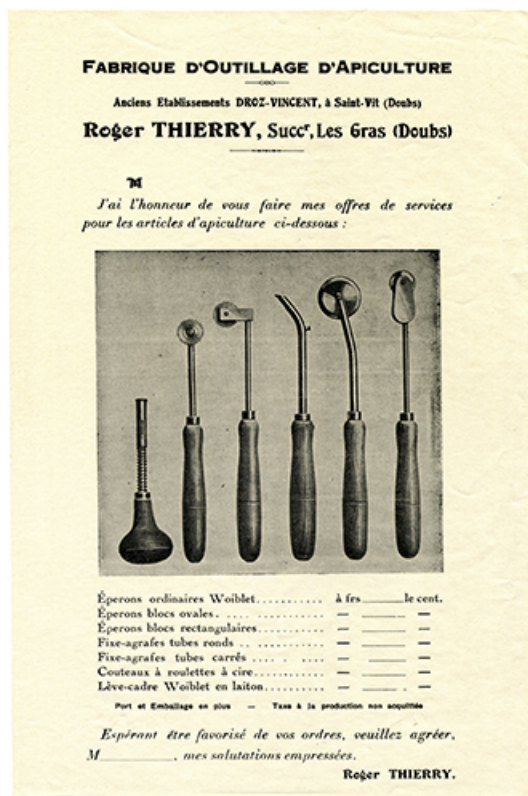
N° de l'illustration : 20172501265NUDA

Date : 2017

Auteur : Mathias Papigny

Reproduction soumise à autorisation du titulaire des droits d'exploitation

© Région Bourgogne-Franche-Comté, Inventaire du patrimoine



Fabrique d'outillage d'apiculture. Anciens Etablissements Droz-Vincent, à Saint-Vit (Doubs). Roger Thierry, succ[esseeur], Les Gras (Doubs), [2e quart 20e siècle].

25, Les Gras, 6 rue de Pontarlier

Source :

Fabrique d'outillage d'apiculture. Anciens Etablissements Droz-Vincent, à Saint-Vit (Doubs). Roger Thierry, succ[esseeur], Les Gras (Doubs), tarif imprimé, s.n., s.d. [2e quart 20e siècle]

Lieu de conservation : Collection particulière : Patrick Laithier, Les Gras

N° de l'illustration : 20172500268NUC4A

Date : 2017

Reproduction soumise à autorisation du titulaire des droits d'exploitation

© Région Bourgogne-Franche-Comté, Inventaire du patrimoine



Aux environs de Morteau. - Le village des Gras, 4e quart 19e siècle. L'étage en surcroît de la maison, à droite, n'est pas encore muni de sa rangée de fenêtres multiples.

25, Les Gras, 10-12 Grande Rue

Source :

Aux environs de Morteau. - Le village des Gras, carte postale, s.n., [4e quart 19e siècle], Ch. Pierre éd. à Morteau. Porte la date 1901 (tampon) au verso.

Lieu de conservation : Collection particulière : Elisabeth Bonnet, Les Gras

N° de l'illustration : 20172500299NUC4A

Date : 2017

Reproduction soumise à autorisation du titulaire des droits d'exploitation

© Région Bourgogne-Franche-Comté, Inventaire du patrimoine



[Vue d'ensemble du village, depuis la route de La Brévine, à l'est], limite 19e siècle 20e siècle [avant 1910].
25, Les Gras, 10-12 Grande Rue

Source :

[Vue d'ensemble du village, depuis la route de La Brévine, à l'est], photographie, s.n., s.d. [limite 19e siècle 20e siècle, avant 1910]

Lieu de conservation : Collection particulière : Elisabeth Bonnet, Les Gras

N° de l'illustration : 20172500295NUC4A

Date : 2017

Reproduction soumise à autorisation du titulaire des droits d'exploitation

© Région Bourgogne-Franche-Comté, Inventaire du patrimoine



18949. - Les Gras (Doubs). - Vue générale [du village depuis le sud-est], [1911 ou 1912].

25, Les Gras, 8-10 rue de l' Helvétie

Source :

Bonnet 039 18949. - Les Gras (Doubs). - Vue générale [du village depuis le sud-est], carte postale, s.n., [1911 ou 1912], Ets C. Lardier (CLB) éd. à Besançon. Porte la date 1912 (manuscrite) au recto.

Lieu de conservation : Collection particulière : Elisabeth Bonnet, Les Gras

N° de l'illustration : 20172500233NUC4A

Date : 2017

Reproduction soumise à autorisation du titulaire des droits d'exploitation

© Région Bourgogne-Franche-Comté, Inventaire du patrimoine



391. - Les Gras [les Epaisses et le quartier de l'église vus du sud], 1er quart 20e siècle [entre 1908 et 1916]. La maison est visible au centre, l'atelier à droite.

25, Les Gras, 6 rue de Pontarlier

Source :

391. - Les Gras [les Epaisses et le quartier de l'église vus du sud], carte postale, s.n., [1er quart 20e siècle, entre 1908 et 1916], Farine Frères éd. à Morteau. Porte la date 27 août 1916 (manuscrite) au verso.

Lieu de conservation : Collection particulière : Elisabeth Bonnet, Les Gras

N° de l'illustration : 20172500238NUC4A

Date : 2017

Reproduction soumise à autorisation du titulaire des droits d'exploitation

© Région Bourgogne-Franche-Comté, Inventaire du patrimoine



[Vue d'ensemble du centre du village, depuis le sud-ouest], 25 mai 1934.

25, Les Gras, 4-6 rue du Moulin

Source :

[Vue d'ensemble du centre du village, depuis le sud-ouest], photographie, s.n., 25 mai 1934. Porte la date (tampon) au verso.

Lieu de conservation : Collection particulière : Elisabeth Bonnet, Les Gras

N° de l'illustration : 20172500242NUC4A

Date : 2017

Reproduction soumise à autorisation du titulaire des droits d'exploitation

© Région Bourgogne-Franche-Comté, Inventaire du patrimoine



[Vue d'ensemble du village, depuis l'est], 23 octobre 1950.
25, Les Gras, 8-10 rue de l' Helvétie

Source :

[Vue d'ensemble du village des Gras, depuis l'est], photographie, s.n., 23 octobre 1950. Porte la date (manuscrite) au verso.

Lieu de conservation : Collection particulière : Elisabeth Bonnet, Les Gras

N° de l'illustration : 20172500232NUC4A

Date : 2017

Reproduction soumise à autorisation du titulaire des droits d'exploitation

© Région Bourgogne-Franche-Comté, Inventaire du patrimoine



Les Gras (Doubs). 22157 A - Vue aérienne [le village vu du sud], 2e quart 20e siècle [après 1930].
25, Les Gras, 3 rue de Pontarlier

Source :

Les Gras (Doubs). 22157 A - Vue aérienne [le village vu du sud], carte photographique, par Combier ?, s.d. [2e quart 20e siècle, après 1930], Ed. aériennes Combier Impr. à Mâcon
Lieu de conservation : Collection particulière : Elisabeth Bonnet, Les Gras

N° de l'illustration : 20172500234NUC4A

Date : 2017

Reproduction soumise à autorisation du titulaire des droits d'exploitation

© Région Bourgogne-Franche-Comté, Inventaire du patrimoine



Vue d'ensemble du centre du village, depuis l'est.

25, Les Gras, 4 rue de Pontarlier

N° de l'illustration : 20172500814NUC4A

Date : 2017

Auteur : Sonia Dourlot

Reproduction soumise à autorisation du titulaire des droits d'exploitation

© Région Bourgogne-Franche-Comté, Inventaire du patrimoine



Façades sud et est.

25, Les Gras, 6 rue de Pontarlier

N° de l'illustration : 20172500445NUC4A

Date : 2017

Auteur : Sonia Dourlot

Reproduction soumise à autorisation du titulaire des droits d'exploitation

© Région Bourgogne-Franche-Comté, Inventaire du patrimoine



Façade ouest.

25, Les Gras, 6 rue de Pontarlier

N° de l'illustration : 20172500446NUC4A

Date : 2017

Auteur : Sonia Dourlot

Reproduction soumise à autorisation du titulaire des droits d'exploitation

© Région Bourgogne-Franche-Comté, Inventaire du patrimoine