

## MAISON ET ATELIER D'HORLOGERIE PILLOT PUIS CORNEILLE

Bourgogne-Franche-Comté, Doubs  
Maïche  
28 rue du Mont

Dossier IA25001416 réalisé en  
2015

Auteur(s) : Laurent Poupard



### Historique

La maison, dotée d'un atelier, est bâtie vers 1912 pour l'horloger Joseph Pillot. Elle passe au milieu des années 1920 à un autre horloger, Constant (Joseph Constant) Corneille (1868-1934), originaire de la Combe de l'Auge dans la commune du Friolais (fusionnée avec celle de Mont-de-Vougey). Celui-ci travaille "sur la fenêtre" avec ses enfants et produit des pièces pour échappement à cylindre, qu'il livre en Suisse à la Chaux-de-Fonds. Cette activité semble disparaître au cours des années 1930 (au décès de Constant ?). Le bâtiment est repris à la fin de la décennie 1950 par son fils Léon (né en 1893), employé dans l'usine d'ébauches de Joseph Jeambrun, et sa fille Germaine (née en 1909), épouse Rodary. Dans les années 1970, il est agrandi d'une travée vers l'ouest (remplaçant une construction en bois) et complété par un garage.

### Description

La maison a des murs en moellons calcaire enduits et un toit à longs pans et demi-croupes, avec couverture en tuiles mécaniques. Elle comporte un étage de soubassement, un rez-de-chaussée surélevé et un étage en surcroît, desservis par un escalier dans-oeuvre. Elle a été agrandie vers l'ouest d'une travée en appentis. La présence de l'atelier est marquée sur le mur latéral gauche (est) par une fenêtre multiple à quatre baies.

### Éléments descriptifs

**Murs** : calcaire, moellon, enduit

**Toit** : tuile mécanique

**Étages** : étage de soubassement, rez-de-chaussée surélevé, étage en surcroît

**Élévation** : élévation à travées

**Escaliers** : escalier dans-oeuvre

**Typologie** : baie multiple

### Sources documentaires

#### Documents d'archives

- **Cadastre de la commune de Maïche [1812-1977]**

Cadastre de la commune de Maïche [1812-1977]- Registre des états de sections (1812) - Matrices cadastrales des propriétés bâties et non bâties : Propriétés foncières [1826-1914] - Matrice cadastrale des propriétés bâties, 1883-1896 [1882-1910] - Matrice cadastrale des propriétés bâties [1911-1977]

Lieu de conservation : Archives communales, Maïche

#### Documents figurés

- **1312. Maïche - Vue générale [à l'angle des rues de Goule et du Mont], 1er quart 20e siècle**

1312. Maïche - Vue générale [à l'angle des rues de Goule et du Mont], carte postale, par Ch. Simon, s.d. [1er quart 20e siècle], Ch. Simon éd. à Maïche. Porte la date 1923 (tampon) au recto et au verso. Publiée dans : Simonin, Michel ; Choulet, Jean-Marie. Maïche hier et aujourd'hui. - 1999, p. 32.

Lieu de conservation : Collection particulière : Henri Ethalon, Les Ecorces

- **1419. Maïche [à l'angle des rues de Goule et du Mont], 1er quart 20e siècle**

1419. Maïche [à l'angle des rues de Goule et du Mont], carte postale, par Ch. Simon, s.d. [1er quart 20e siècle], Simon éd. à Maïche. Porte la date 18 juillet 1925 au verso. Publiée dans : Simonin, Michel ; Choulet, Jean-Marie. Maïche hier et aujourd'hui. - 1999, p. 34.

Lieu de conservation : Collection particulière : Henri Ethalon, Les Ecorces

## Documents multimédias

- **Guichard, Jean-Marie. Recherches généalogiques**

Guichard, Jean-Marie. Recherches généalogiques. Accessibles en ligne sur le site de Geneanet : <http://gw.geneanet.org/>

## Témoignages oraux

- **Faivre-Dupaigre Daisy, née Rodary (témoignage oral)**

Faivre-Dupaigre Daisy, née Rodary, petite-fille de Constant Corneille. Maïche

- **Simonin Michel (témoignage oral)**

Simonin Michel, ancien horloger, auteur de livres sur Maïche et l'horlogerie du Haut-Doubs. Maïche

## Informations complémentaires

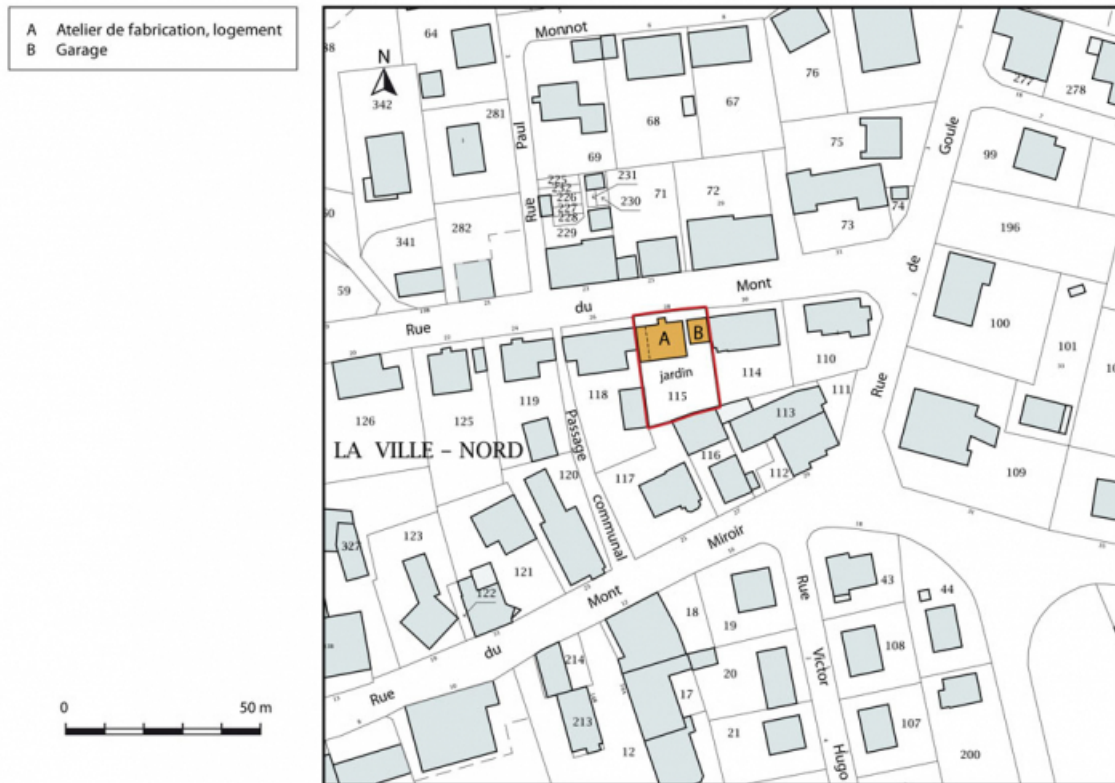
**Thématiques** : patrimoine industriel du Doubs

**Aire d'étude et canton** : Pays horloger (le)

**Dénomination** : maison, atelier

**Parties constituantes non étudiées** : atelier de fabrication, logement, garage, jardin

© Région Bourgogne-Franche-Comté, Inventaire du patrimoine



**Plan-masse et de situation. Extrait du plan cadastral, 2015, section AB.**  
25, Maïche, 28 rue du Mont


N° de l'illustration : 20152502353NUDA

Date : 2015

Auteur : Mathias Papigny

Reproduction soumise à autorisation du titulaire des droits d'exploitation

© Région Bourgogne-Franche-Comté, Inventaire du patrimoine



1312. Maïche - Vue générale [à l'angle des rues de Goule et du Mont], 1er quart 20e siècle.  
25, Maïche

**Source :**

1312. Maïche - Vue générale [à l'angle des rues de Goule et du Mont], carte postale, par Ch. Simon, s.d. [1er quart 20e siècle], Ch. Simon éd. à Maïche. Porte la date 1923 (tampon) au recto et au verso. Publiée dans : Simonin, Michel ; Choulet, Jean-Marie. Maïche hier et aujourd'hui. - 1999, p. 32.

Lieu de conservation : Collection particulière : Henri Ethalon, Les Ecorces


N° de l'illustration : 20152502053NUC4A

Date : 2015

Auteur : Mathias Papigny

Reproduction soumise à autorisation du titulaire des droits d'exploitation

© Région Bourgogne-Franche-Comté, Inventaire du patrimoine



**1419. Maïche [à l'angle des rues de Goule et du Mont], 1er quart 20e siècle.**  
25, Maïche, 28 rue du Mont

**Source :**

**1419. Maïche [à l'angle des rues de Goule et du Mont], carte postale, par Ch. Simon, s.d. [1er quart 20e siècle], Simon éd. à Maïche. Porte la date 18 juillet 1925 au verso. Publiée dans : Simonin, Michel ; Choulet, Jean-Marie. Maïche hier et aujourd'hui. - 1999, p. 34.**

Lieu de conservation : Collection particulière : Henri Ethalon, Les Ecorces

N° de l'illustration : 20152502028NUC4A

Date : 2015

Auteur : Mathias Papigny

Reproduction soumise à autorisation du titulaire des droits d'exploitation

© Région Bourgogne-Franche-Comté, Inventaire du patrimoine



**Façade antérieure, de trois quarts droite.**  
25, Maîche

N° de l'illustration : 20152502180NUC4A

Date : 2015

Auteur : Jérôme Mongreville

Reproduction soumise à autorisation du titulaire des droits d'exploitation

© Région Bourgogne-Franche-Comté, Inventaire du patrimoine



**Façades postérieure et latérale gauche.**

25, Maîche, 28 rue du Mont

N° de l'illustration : 20152502181NUC4A

Date : 2015

Auteur : Jérôme Mongreville

Reproduction soumise à autorisation du titulaire des droits d'exploitation

© Région Bourgogne-Franche-Comté, Inventaire du patrimoine



**Façade latérale gauche : fenêtres multiples.**  
25, Maîche

N° de l'illustration : 20152502178NUC4A

Date : 2015

Auteur : Jérôme Mongreville

Reproduction soumise à autorisation du titulaire des droits d'exploitation

© Région Bourgogne-Franche-Comté, Inventaire du patrimoine