

MAISON ET CAFÉ FRANCIS GRUX PUIS BIJOUTERIE ET ATELIER D'HORLOGERIE D'AMÉDÉE MAIROT

Bourgogne-Franche-Comté, Doubs
Maîche
29 rue du Mont-Miroir

Dossier IA25001405 réalisé en
2015

Auteur(s) : Laurent Poupard



Historique

Vers 1911, une maison avec café au rez-de-chaussée est bâtie pour le cabaretier Francis Grux, qui est également peintre en bâtiment, artiste peintre et photographe éditeur de cartes postales. Vers 1925, un bâtiment à usage d'atelier (entrepôt et remise) est ajouté à l'arrière ; porté sur la matrice cadastrale au nom des frères Grux, à la tête d'une entreprise de peinture, il sera en partie loué au matelassier Julien Guénard et servira aussi de logement. Ces constructions passent au début des années 1960 au fils de Francis, Pierre, et à l'horloger Amédée Mairot (1919-2014). Ce dernier était auparavant installé dans un atelier appartenant à Stanis Froidevaux et occupé par Emile Bessot, en un lieu signalé indifféremment place du Champ de Foire, 38 rue du Général de Gaulle et 21 rue de Saint-Hippolyte (local détruit en 1988 lors de la construction d'une grande surface). Fabriquant des montres à échappement à ancre (de 5 1/4 et 18 lignes), sous la marque Fidelis, il a créé le 13 mai 1953 la Sarl Amédée Mairot et Cie (au capital de 2 600 000 F), employant neuf personnes : quatre à l'atelier et cinq à domicile (en 1963, cette société sera toujours classée dans la catégorie de 0 à 9 salariés). Après s'être un temps, dans les années 1950, installé au 3e étage d'un immeuble au 5 rue du Général de Gaulle (cadastré 2015 AK 210), où il pratique fabrication et réparation, Mairot ouvre rue du Mont-Miroir (dans la partie gauche du rez-de-chaussée) une horlogerie bijouterie, où il fait de la vente et un peu de rhabillage. Il ferme cette boutique à la fin des années 1980. Les bâtiments ne servent plus que d'habitation et ont été dotés de garages.

Description

Les bâtiments ont des murs en moellons calcaires et un toit à longs pans, pignons couverts ou demi-croupes, à couverture de tuiles mécaniques. Ils comportent un sous-sol, un étage carré et un étage en surcroît, desservis par des escaliers dans-oeuvre et pour celui en fond de parcelle par une rampe d'accès semblable à une levée de grange. Celui en bordure de rue a des baies en arc segmentaire ou surbaissé, à encadrement en briques, l'autre des baies rectangulaires dont l'encadrement est peint pour imiter le premier.

Éléments descriptifs

Murs : calcaire, moellon, enduit

Toit : tuile mécanique

Étages : sous-sol, 1 étage carré, étage en surcroît

Élévation : élévation à travées

Escaliers : escalier dans-oeuvre

Autres organes de circulations : rampe d'accès

Sources documentaires

Documents d'archives

- **Cadastre de la commune de Maîche [1812-1977]**

Cadastre de la commune de Maîche [1812-1977]- Registre des états de sections (1812) - Matrices cadastrales des

propriétés bâties et non bâties : Propriétés foncières [1826-1914] - Matrice cadastrale des propriétés bâties, 1883-1896 [1882-1910] - Matrice cadastrale des propriétés bâties [1911-1977]

Lieu de conservation : Archives communales, Maïche

- **50 J 32 Syndicat de fabricants d'horlogerie de Besançon. Correspondance avec les fabricants, 1948-1966**
50 J 32 Syndicat de fabricants d'horlogerie de Besançon. Correspondance avec les fabricants, 1948-1966
- **Papier à en-tête de Francis Grux, 3 novembre 1913**
Papier à en-tête de Francis Grux, 3 novembre 1913
Lieu de conservation : Collection particulière : Jean-Marie Bessot, Maïche

Documents figurés

- **924. Maïche - Vue générale [à l'angle des rues de Goule et du Mont], vers 1911**
924. Maïche - Vue générale [à l'angle des rues de Goule et du Mont], carte postale, par Ch. Simon, s.d. [1er quart 20e siècle, vers 1911], Simon éd. à Maïche et Ornans. Publiée dans : Simonin, Michel ; Choulet, Jean-Marie. Maïche hier et aujourd'hui. - 1999, p. 33. Egalement publiée dans : Vuillet, Bernard. Entre Doubs et Dessoubre. Tome II. Autour de Maïche et Belleherbe. - 1990, p. 66.
Lieu de conservation : Collection particulière : Henri Ethalon, Les Ecorces
- **1312. Maïche - Vue générale [à l'angle des rues de Goule et du Mont], 1er quart 20e siècle**
1312. Maïche - Vue générale [à l'angle des rues de Goule et du Mont], carte postale, par Ch. Simon, s.d. [1er quart 20e siècle], Ch. Simon éd. à Maïche. Porte la date 1923 (tampon) au recto et au verso. Publiée dans : Simonin, Michel ; Choulet, Jean-Marie. Maïche hier et aujourd'hui. - 1999, p. 32.
Lieu de conservation : Collection particulière : Henri Ethalon, Les Ecorces
- **1224. - Maïche - Avenue de la Gare [depuis le carrefour des rues de Goule et du Mont], 1er quart 20e siècle (entre 1911 et 1921)**
1224. - Maïche - Avenue de la Gare [depuis le carrefour des rues de Goule et du Mont], carte postale, par Ch. Simon, s.d. [1er quart 20e siècle, entre 1911 et 1924], Simon éd. à Maïche. Porte la date 8 avril 1921 au verso. Publiée dans : Vuillet, Bernard. Entre Doubs et Dessoubre. Tome II. Autour de Maïche et Belleherbe. - 1990, p. 66. Egalement publiée dans : Simonin, Michel ; Choulet, Jean-Marie. Maïche hier et aujourd'hui. - 1999, p. 30.
Lieu de conservation : Collection particulière : Henri Ethalon, Les Ecorces

Bibliographie

- **Maïche au fil des siècles, 1999**
Maïche au fil des siècles. - Maïche : la Ville, 1999. 116 p. : ill. ; 30 cm. Numéro spécial du Bulletin municipal (n° 21)
- **Simonin, Michel. L'horlogerie au fil du temps et son évolution en Franche-Montagne, sur le plateau de Maïche, 2007**
Simonin, Michel. L'horlogerie au fil du temps et son évolution en Franche-Montagne, sur le plateau de Maïche. - Maïche : M. Simonin, 2007. 143 p. : ill. ; 30 cm.
- **Sornay, Lionel. Prosopographie des entreprises horlogères et de leurs financeurs sur le plateau de Maïche 1925-1973, 2003**
Sornay, Lionel. Prosopographie des entreprises horlogères et de leurs financeurs sur le plateau de Maïche 1925-1973. - Besançon : Université de Franche-Comté, 2003. 56 p. : ill. ; 30 cm. Mém DEA : histoire industrielle : Besançon : 2003 ; 51.
- **Vuillet, Bernard. Entre Doubs et Dessoubre. Tome II. Autour de Maïche et Belleherbe, 1990**
Vuillet, Bernard. Entre Doubs et Dessoubre. Tome II. Autour de Maïche et Belleherbe, d'après la collection de cartes postales de Georges Caille. - Les Gras : B. Vuillet, Villers-le-Lac : G. Caille, 1990. 231 p. : cartes postales ; 31 cm.

Témoignages oraux

- **Simonin Michel (témoignage oral)**
Simonin Michel, ancien horloger, auteur de livres sur Maïche et l'horlogerie du Haut-Doubs. Maïche

Informations complémentaires

Thématiques : patrimoine industriel du Doubs

Aire d'étude et canton : Pays horloger (le)

Dénomination : maison, café

Parties constituantes non étudiées : logement, boutique, atelier de réparation, remise, garage, citerne, fontaine, rampe d'accès, jardin

© Région Bourgogne-Franche-Comté, Inventaire du patrimoine



Plan-masse et de situation. Extrait du plan cadastral, 2015, section AB.

25, Maïche, 29 rue du Mont-Miroir

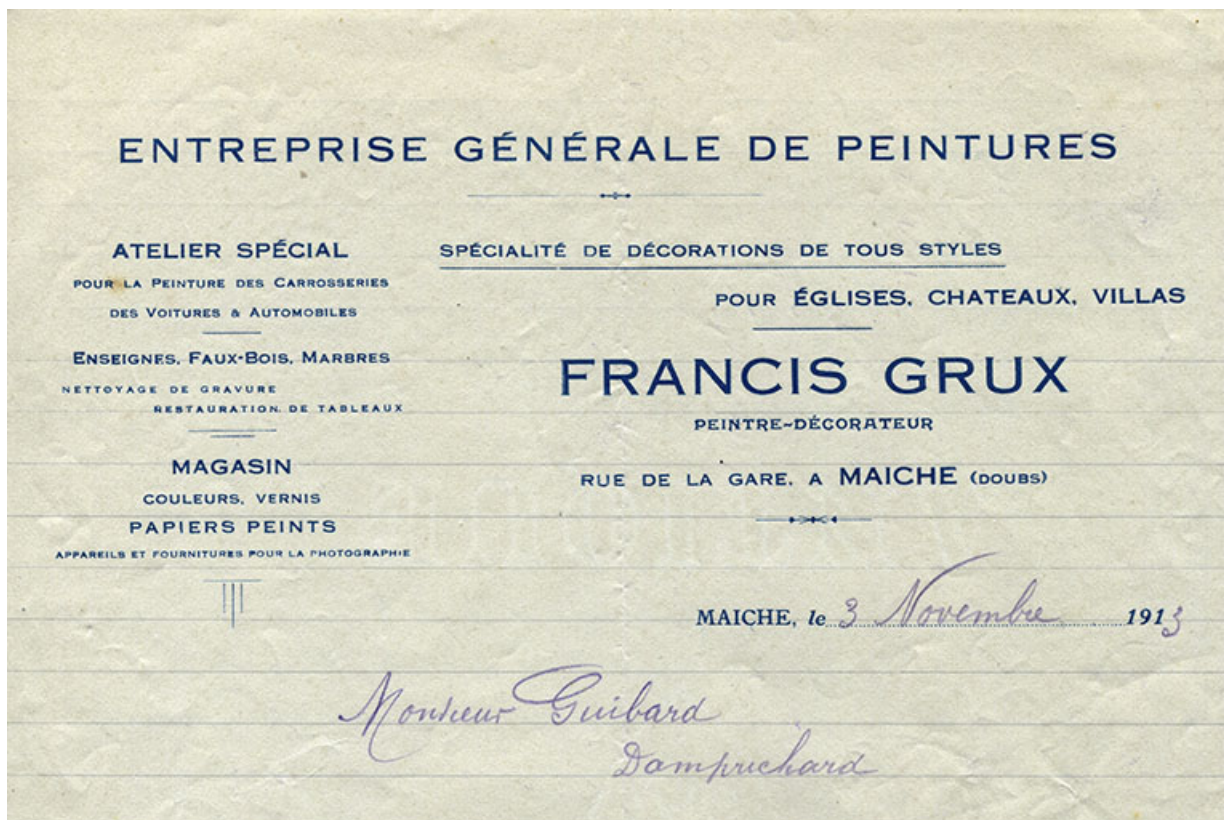
N° de l'illustration : 20152502344NUDA

Date : 2015

Auteur : Mathias Papigny

Reproduction soumise à autorisation du titulaire des droits d'exploitation

© Région Bourgogne-Franche-Comté, Inventaire du patrimoine



Papier à en-tête de Francis Grux, 3 novembre 1913.
25, Maîche, 29 rue du Mont-Miroir

Source :

Papier à en-tête de Francis Grux, 3 novembre 1913

Lieu de conservation : Collection particulière : Jean-Marie Bessot, Maîche

N° de l'illustration : 20152501964NUC4A

Date : 2015

Reproduction soumise à autorisation du titulaire des droits d'exploitation

© Région Bourgogne-Franche-Comté, Inventaire du patrimoine



924. Maïche - Vue générale [à l'angle des rues de Goule et du Mont], vers 1911. Le bâtiment est visible à gauche.
25, Maïche, 29 rue du Mont-Miroir

Source :

924. Maïche - Vue générale [à l'angle des rues de Goule et du Mont], carte postale, par Ch. Simon, s.d. [1er quart 20e siècle, vers 1911], Simon éd. à Maïche et Ornans. Publiée dans : Simonin, Michel ; Choulet, Jean-Marie. Maïche hier et aujourd'hui. - 1999, p. 33. Egalement publiée dans : Vuillet, Bernard. Entre Doubs et Dessoubre. Tome II. Autour de Maïche et Belleherbe. - 1990, p. 66.


Lieu de conservation : Collection particulière : Henri Ethalon, Les Ecorces

N° de l'illustration : 20152502054NUC4A

Date : 2015

Reproduction soumise à autorisation du titulaire des droits d'exploitation

© Région Bourgogne-Franche-Comté, Inventaire du patrimoine



1312. Maïche - Vue générale [à l'angle des rues de Goule et du Mont], 1er quart 20e siècle.
25, Maïche

Source :

1312. Maïche - Vue générale [à l'angle des rues de Goule et du Mont], carte postale, par Ch. Simon, s.d. [1er quart 20e siècle], Ch. Simon éd. à Maïche. Porte la date 1923 (tampon) au recto et au verso. Publiée dans : Simonin, Michel ; Choulet, Jean-Marie. Maïche hier et aujourd'hui. - 1999, p. 32.


Lieu de conservation : Collection particulière : Henri Ethalon, Les Ecorces

N° de l'illustration : 20152502053NUC4A

Date : 2015

Reproduction soumise à autorisation du titulaire des droits d'exploitation

© Région Bourgogne-Franche-Comté, Inventaire du patrimoine



**1224. - Maïche - Avenue de la Gare [depuis le carrefour des rues de Goule et du Mont], 1er quart 20e siècle (entre 1911 et 1921).
Maison Grux puis atelier d'horlogerie d'Amédée Mairot à droite, maison de l'architecte Langlois puis de l'horloger Paul Mauvais au centre.**

25, Maïche

Source :

1224. - Maïche - Avenue de la Gare [depuis le carrefour des rues de Goule et du Mont], carte postale, par Ch. Simon, s.d. [1er quart 20e siècle, entre 1911 et 1924], Simon éd. à Maïche. Porte la date 8 avril 1921 au verso. Publiée dans : Vuillet, Bernard. Entre Doubs et Dessoubre. Tome II. Autour de Maïche et Belleherbe. - 1990, p. 66. Egalement publiée dans : Simonin, Michel ; Choulet, Jean-Marie. Maïche hier et aujourd'hui. - 1999, p. 30.

Lieu de conservation : Collection particulière : Henri Ethalon, Les Ecorces

N° de l'illustration : 20152502025NUC4A

Date : 2015

Reproduction soumise à autorisation du titulaire des droits d'exploitation

© Région Bourgogne-Franche-Comté, Inventaire du patrimoine



La rue du Mont-Miroir, à son carrefour avec la rue de Goule. De droite à gauche : maison et café Grux puis atelier de l'horloger Amédée Mairot (au n° 29), usine d'assortiments à cylindre de Paul et Robert Mauvais (au n° 27) et villa de l'architecte Langlois puis de Paul Mauvais (au n° 25).

25, Maïche

N° de l'illustration : 20152502220NUC4A

Date : 2015

Auteur : Jérôme Mongreville

Reproduction soumise à autorisation du titulaire des droits d'exploitation

© Région Bourgogne-Franche-Comté, Inventaire du patrimoine



Façades antérieure et latérale gauche.

25, Maîche, 29 rue du Mont-Miroir

N° de l'illustration : 20152502215NUC4A

Date : 2015

Auteur : Jérôme Mongreville

Reproduction soumise à autorisation du titulaire des droits d'exploitation

© Région Bourgogne-Franche-Comté, Inventaire du patrimoine



Façade antérieure : encadrements de fenêtres peints en trompe-l'oeil et enseigne réutilisée.
25, Maîche, 29 rue du Mont-Miroir

N° de l'illustration : 20152502219NUC4A

Date : 2015

Auteur : Jérôme Mongreville

Reproduction soumise à autorisation du titulaire des droits d'exploitation

© Région Bourgogne-Franche-Comté, Inventaire du patrimoine



Façades antérieure et latérale droite.

25, Maîche, 29 rue du Mont-Miroir

N° de l'illustration : 20152502214NUC4A

Date : 2015

Auteur : Jérôme Mongreville

Reproduction soumise à autorisation du titulaire des droits d'exploitation

© Région Bourgogne-Franche-Comté, Inventaire du patrimoine



Façade antérieure : enseigne peinte.

25, Maîche, 29 rue du Mont-Miroir

N° de l'illustration : 20152502218NUC4A

Date : 2015

Auteur : Jérôme Mongreville

Reproduction soumise à autorisation du titulaire des droits d'exploitation

© Région Bourgogne-Franche-Comté, Inventaire du patrimoine



Façade latérale droite.

25, Maîche, 29 rue du Mont-Miroir

N° de l'illustration : 20152502216NUC4A

Date : 2015

Auteur : Jérôme Mongreville

Reproduction soumise à autorisation du titulaire des droits d'exploitation

© Région Bourgogne-Franche-Comté, Inventaire du patrimoine



Façades postérieure et latérale droite.

25, Maîche, 29 rue du Mont-Miroir

N° de l'illustration : 20152502217NUC4A

Date : 2015

Auteur : Jérôme Mongreville

Reproduction soumise à autorisation du titulaire des droits d'exploitation

© Région Bourgogne-Franche-Comté, Inventaire du patrimoine