

SCIERIE

Bourgogne-Franche-Comté, Doubs
Consolation-Maisonnettes
Val de Consolation

Dossier IA25001273 réalisé en
2014

Auteur(s) : Raphaël Favereaux



Historique

La matrice signale en 1838 la présence de deux bâtiments (scierie et "maison ou forge") appartenant à Ferréol Constant Leblanc. La scierie est reconstruite en 1842, et appartient en 1851 à Louis Constant Maillot. En 1884-1885, Joseph Leblanc entreprend la reconstruction d'un "chantier" et d'une maison. Le site est repris en 1896 par Alphonse Journot, qui implante (ou reprend ?) une teinturerie vers 1901. Léon Jacquin lui succède en 1906. La teinturerie est arrêtée dans les années 1930, mais la scierie reste active jusqu'au moment de la Seconde Guerre mondiale. Le matériel a été démantelé. Il resterait des éléments de transmission à l'étage de soubassement de l'atelier.

Période(s) principale(s) : 4e quart 19e siècle

Description

Le bâtiment de la scierie comprend un étage de soubassement, qui abritait les parties motrices, et un rez-de-chaussée qui accueillait l'atelier de sciage. Cet espace est couvert par une charpente en bois, sous un toit à longs pans. Les façades ouest, nord et est sont bardées de planches. Seule la façade sud est en moellon de calcaire. Le bâtiment situé au sud (logement, teinturerie ?) est construit en moellon de calcaire enduit, à un étage de soubassement et un étage carré, couvert d'un toit à demi-croupe en tuile mécanique.

Éléments descriptifs

Murs : calcaire, moellon, enduit, essentage de planches

Toit : tuile mécanique

Étages : rez-de-chaussée, 1 étage carré, étage de soubassement

Couvrement : charpente en bois apparente

Énergie utilisée : énergie hydraulique produite sur place

Sources documentaires

Bibliographie

- Courtieu, Jean (dir.). **Dictionnaire des communes du département du Doubs, 1982-1987.**

Courtieu, Jean (dir.). Dictionnaire des communes du département du Doubs. - Besançon : Cêtre, 1982-1987. 6 t., 3566 p. : ill. ; 24 cm.

Informations complémentaires

Thématiques : patrimoine industriel du Doubs

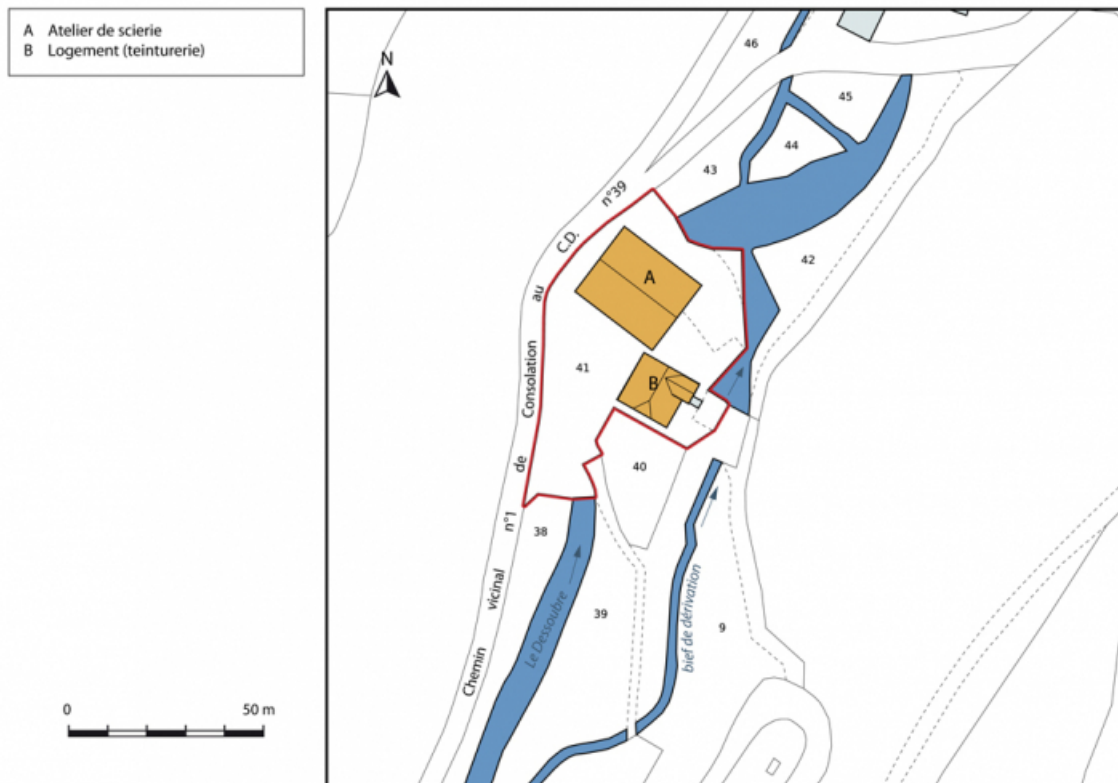
Aire d'étude et canton : Vallées, plateaux et montagnes du Doubs

Hydrographie : Dessoubre

Dénomination : scierie

Parties constituantes non étudiées : atelier de fabrication, logement

© Région Bourgogne-Franche-Comté, Inventaire du patrimoine



Plan-masse et de situation, section A.

25, Consolation-Maisonnettes, lieudit : Val de Consolation

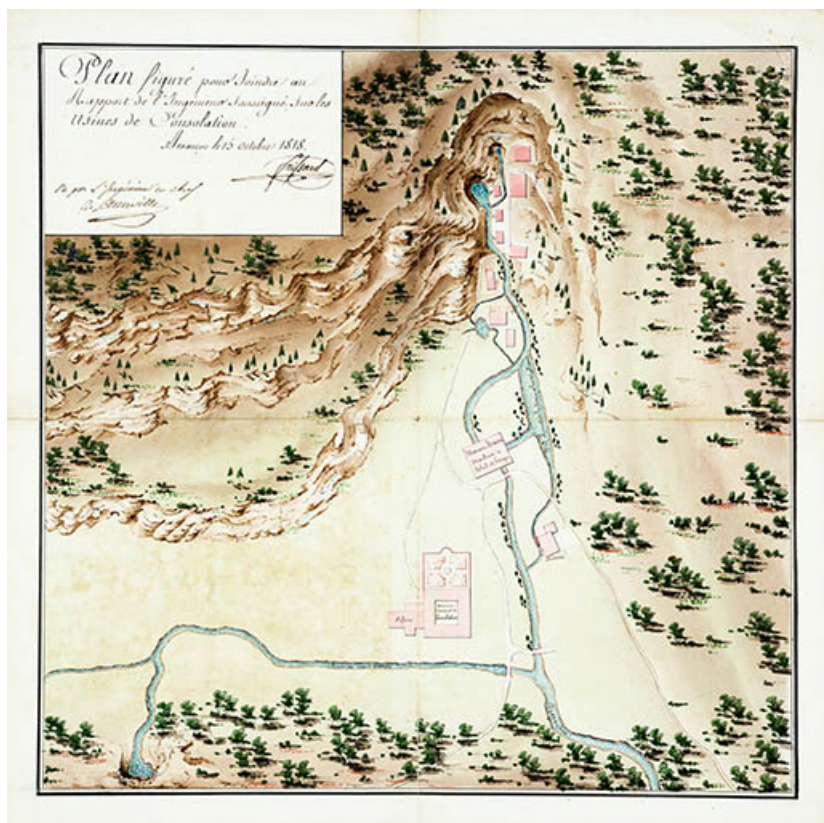
N° de l'illustration : 20142501922NUDA

Date : 2014

Auteur : Mathias Papigny

Reproduction soumise à autorisation du titulaire des droits d'exploitation

© Région Bourgogne-Franche-Comté, Inventaire du patrimoine



Plan figuré pour joindre au rapport de l'ingénieur [...] sur les usines de Consolation, 1818.
25, Consolation-Maisonnettes, lieudit : Val de Consolation

Source :

Plan figuré pour joindre au rapport de l'ingénieur [...] sur les usines de Consolation, papier, lavis, Besançon, le 15 octobre 1818.

Lieu de conservation : Archives départementales du Doubs, Besançon - Cote du document : 7 S 44

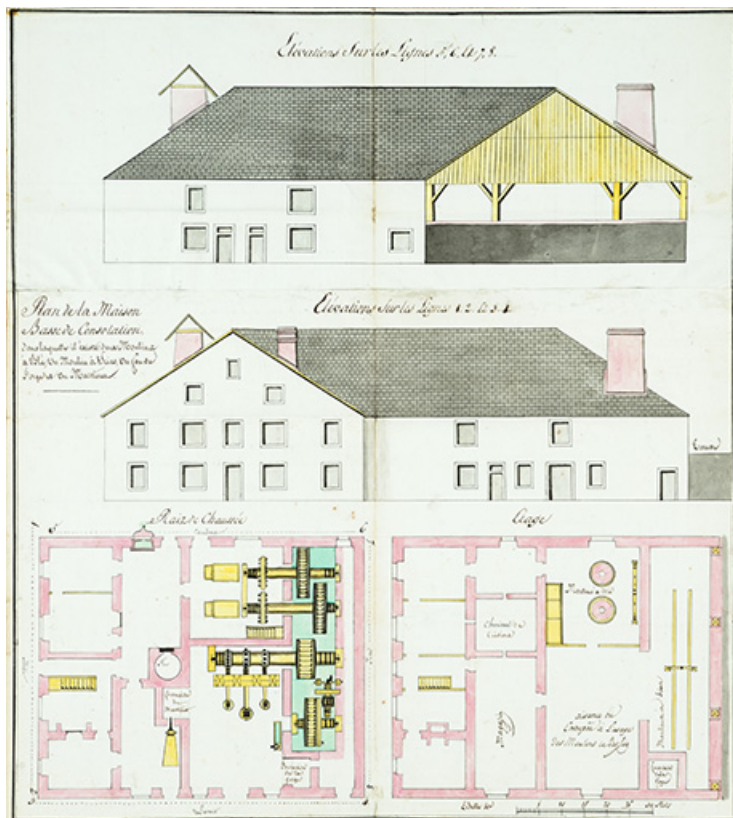
N° de l'illustration : 20152500576NUC4A

Date : 2015

Auteur : Jérôme Mongreville

Reproduction soumise à autorisation du titulaire des droits d'exploitation

© Région Bourgogne-Franche-Comté, Inventaire du patrimoine



Plan de la maison basse de Consolation dans laquelle il existe deux moulins à blé, un moulin à scies, un feu de forge et un martinet [plans et élévations], s.d. [vers 1820].

25, Consolation-Maisonnettes, lieudit : Val de Consolation

Source :

Plan de la maison basse de Consolation dans laquelle il existe deux moulins à blé, un moulin à scies, un feu de forge et un martinet [plans et élévations], papier, plume, lavis, s.n., s.d. [vers 1820].

Lieu de conservation : Archives départementales du Doubs, Besançon - Cote du document : 7 S 44

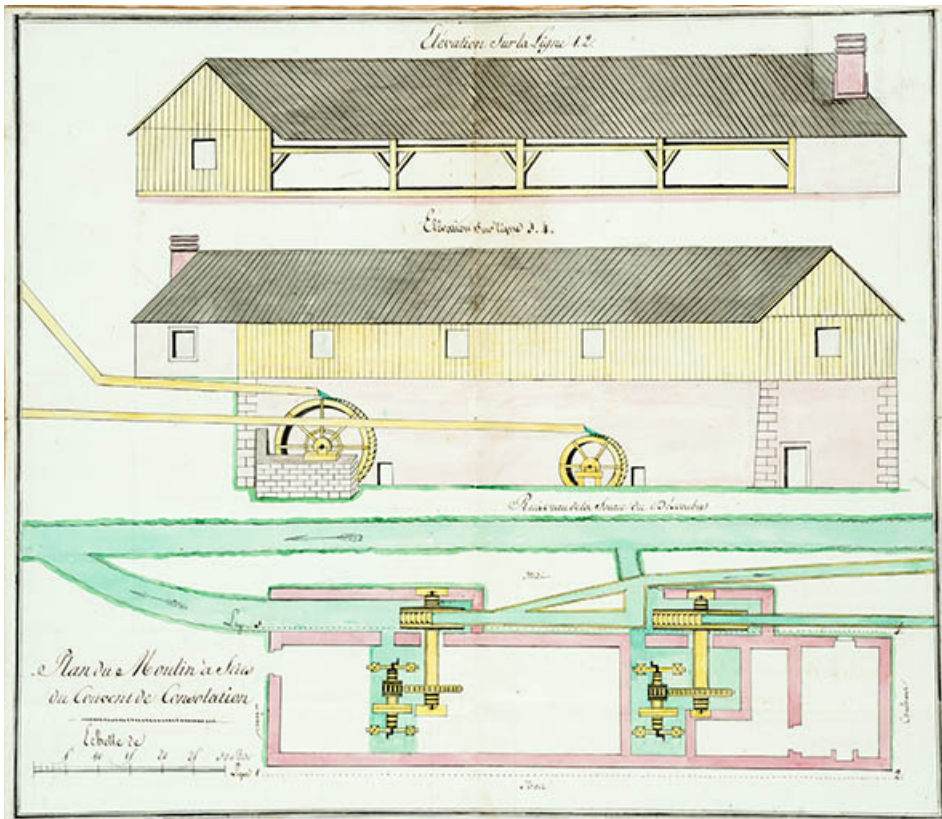
N° de l'illustration : 20152500575NUC4A

Date : 2015

Auteur : Jérôme Mongreville

Reproduction soumise à autorisation du titulaire des droits d'exploitation

© Région Bourgogne-Franche-Comté, Inventaire du patrimoine



Plan du moulin à scies du couvent de Consolation, s.d. [vers 1820].

Source :

Plan du moulin à scie du couvent de Consolation, échelle, Besançon, s.n., s.d. [vers 1820].

Lieu de conservation : Archives départementales du Doubs, Besançon - Cote du document : 7 S 44

N° de l'illustration : 20152500577NUC4A

Date : 2015

Auteur : Jérôme Mongreville

Reproduction soumise à autorisation du titulaire des droits d'exploitation

© Région Bourgogne-Franche-Comté, Inventaire du patrimoine



Vue d'ensemble depuis l'ouest.

25, Consolation-Maisonnettes, lieudit : Val de Consolation

N° de l'illustration : 20152500326NUC4A

Date : 2015

Auteur : Jérôme Mongreville

Reproduction soumise à autorisation du titulaire des droits d'exploitation

© Région Bourgogne-Franche-Comté, Inventaire du patrimoine



Atelier de la scierie vu de trois quarts.

25, Consolation-Maisonnettes, lieudit : Val de Consolation

N° de l'illustration : 20152500327NUC4A

Date : 2015

Auteur : Jérôme Mongreville

Reproduction soumise à autorisation du titulaire des droits d'exploitation

© Région Bourgogne-Franche-Comté, Inventaire du patrimoine



Atelier de scierie depuis le nord-ouest.

25, Consolation-Maisonnettes, lieudit : Val de Consolation

N° de l'illustration : 20152500328NUC4A

Date : 2015

Auteur : Jérôme Mongreville

Reproduction soumise à autorisation du titulaire des droits d'exploitation

© Région Bourgogne-Franche-Comté, Inventaire du patrimoine



Vue intérieure de l'atelier de la scierie (après réhabilitation).

25, Consolation-Maisonnettes, lieudit : Val de Consolation

N° de l'illustration : 20152500329NUC4A

Date : 2015

Auteur : Jérôme Mongreville

Reproduction soumise à autorisation du titulaire des droits d'exploitation

© Région Bourgogne-Franche-Comté, Inventaire du patrimoine