

MAISON DE MAÎTRE ET ATELIER CHATELAIN-CORNEILLE PUIS BEAUMANN ET CHATELAIN, USINE D'HORLOGERIE (USINE DE MONTRES) CHARLES BRULARD FRÈRES PUIS MONTRES REXA

Bourgogne-Franche-Comté, Doubs
Charquemont

Dossier IA25001211 réalisé en 2013 revu en
2014

Auteur(s) : Laurent Poupard



Historique

La demeure appelée le "Château" a été bâtie en 1886 pour Arsène Chatelain (1849 ou 1851-1895), fils du fabricant de cylindres et roues de cylindre Auguste Chatelain (marié à une demoiselle Etevenard), dont l'affaire est réputée fondée en 1848. Installé à proximité (actuels n° 3 et 3 bis rue du Général Leclerc), ce dernier a obtenu en 1867 une récompense à l'Exposition universelle de Paris. Arsène a épousé en 1880 Cécile Maillot (1860-1946) et le couple va avoir trois enfants, dont deux fils : Auguste (1884-1945) et René (1887-1958). Associé à MM Gigon, Bulle (de Rosureux) et Louis Mougin, Arsène achète en 1890 à Léon Joubert le site de la Rasse, véritable usine alors composée de moulin, forge et atelier d'horlogerie, d'où sortent ébauches, finissages (rouages) et remontoirs de montre. Il est l'un des plus riches horlogers de Charquemont, propriétaire du "Château" (disposant d'ateliers d'horlogerie au rez-de-chaussée et employant de nombreuses personnes à domicile) mais aussi de l'hôtel du Lion d'Or et d'une autre maison dans le bas du village (au 49 Grande Rue, futur atelier Choffat). Il disparaît prématurément à 44 ans. Sa veuve se remarie le 11 juillet 1898 avec Ermand Corneille (1871-1927), maître d'école aux Bréseux, qui prend la tête de l'affaire renommée Chatelain-Corneille (elle était auparavant exploitée par la société A. Chatelain et Héritiers). En 1905, Ermand (qui va être maire du village de 1908 à 1912, remplacé à cette date par Auguste), en laisse la direction à Auguste (marié en 1912 à Jeanne Emilie Wolf, de Montbéliard) et René (marié à Marthe Edmée Cécile Rey, Suisse). Ceux-ci cèdent en 1909 le site de la Rasse, en déclin et mis en vente dès 1901, à la Société des Forces motrices du Refrain (qui inaugure sa centrale hydroélectrique à la fin du mois d'août). Au début des années 1920, René quitte la société Chatelain Frères pour fonder sa propre entreprise en Savoie, à Annemasse (où il sera rejoint par un certain nombre d'ouvriers de Charquemont tels Louis Grayzeli, Charles Brossard, etc.).

De son côté, Auguste s'associe en 1923 au sein de la société Beaumann et Chatelain avec le Franco-Suisse Henri Beaumann, dont le père Lydic (1848-1931), originaire de Damprichard, et la mère Marie Quenot (1855-1937), de Charquemont, se sont installés en Suisse en 1896 et aux Bois (canton du Jura) en 1906. Lydic, puis Henri y travaillent chez Huot, un établissement fondé en 1853 par Emile Huot (1829-1911) et produisant des assortiments à ancre et à cylindre. Il est alimenté en "écorces" (paroi du cylindre) et roues de cylindre par les horlogers français (la livraison en est un temps faite par Jules Patois, de Frambouhans). Henri devient responsable de l'atelier des assortiments à cylindre. Huot se spécialise en 1923 dans les assortiments à ancre et Henri poursuit à son compte celle des assortiments à cylindre. Avec six employés, il débute au rez-de-chaussée de son habitation le terminage des composants produits par Chatelain à Charquemont. L'usine construite aux Bois en 1925 emploie une quarantaine de personnes en 1926, sans compter une dizaine d'ouvriers à domicile, tandis que Chatelain occupe à Charquemont 120 personnes, dont le tiers pour l'assortiment à cylindre. Ce dernier continue de produire roues et écorces de cylindre (peut-être dans le bâtiment associant atelier et garage édifié vers 1929 derrière sa demeure), pièces ensuite transférées aux Bois où s'effectuent pivotage et terminaison. La société se développe et lorsqu'Auguste s'en retire, elle donne naissance en 1931, côté Suisse, à la maison H. Beaumann et Cie. Côté France, Auguste la fait entrer dans le comptoir de vente Cyrax, organisé et dirigé par Gaston Maillot (demeurant au 6 rue Cuvier). Il préside cet organisme fort d'une dizaine de sociétés qui, jusqu'à sa disparition en 1945, favorise les exportations pour ses membres.

En 1933, le site est acquis conjointement par deux frères Brulard : Valbert (né en 1899), marié à Denise Frésard (fille de Victorin Frésard), et Alexandre (né en 1904), époux de Madeleine Frésard (fille de Constant Frésard). Ce dernier sera d'ailleurs associé à son beau-père au sein de la société Constant Frésard et Cie de 1937 à la deuxième guerre mondiale. Valbert et Alexandre sont rejoints par deux autres frères, Edmond (né en 1896) et Charles (né en 1902), les initiales des

quatre associés donnant le nom d'une de leurs marques : Veca. Plus connue, l'autre marque, Rexa, était renommée pour sa qualité.

Les Brulard s'installent dans les lieux pour y produire jusqu'à la fin du 20^e siècle des montres sous ces deux marques, Rexa et Veca. C'est la Sarl Charles Brulard et ses Fils (au capital de 2 000 F) qui s'en charge. Fondée le 1^{er} septembre 1928, elle est dirigée par Charles Brulard père (marié cette même année à Marie Petit), maire en 1933. Elle change ensuite de raison sociale pour devenir Charles Brulard Frères (Sarl au capital de 14 000 000 F au début des années 1950), réunissant Charles fils (marié à Andrée Anguenot, petite-fille d'Ulysse Anguenot de Villers-le-Lac) et Alexandre. Elle devient le 12 juillet 1954 SA Montres Rexa (au capital de 20 millions de francs), inscrivant sur son papier à en-tête : "Maison fondée en 1899". Elle ouvre un établissement à Annecy (Haute-Savoie), au 9 bis rue du Président-Favre puis au 16 rue Guillaume Fichet (la société y deviendra Brulard SA le 1^{er} février 1959). A Charquemont, l'atelier est agrandi vers 1947 par ajout de deux garages au sud et exhaussement d'un étage : ces travaux sont réalisés par un entrepreneur du village qui crée des fenêtres horlogères au rez-de-chaussée.

L'entreprise a une grosse production, comme en témoignent ses achats d'ébauches françaises : 8 400 en 1954 (2 800 Cupillard et 400 Parrenin à Villers-le-Lac, 1 500 Jeambrun à Maïche, 3 700 Horlogerie de Savoie à Annemasse), 12 900 (dont 1 700 avec trotteuse centrale) en 1955 (3 500 Cupillard et 600 Parrenin, 2 200 Jeambrun et 100 Maire et Perrier à Maïche, 6 500 Horlogerie de Savoie), 9 500 en 1956 (3 800 Cupillard et 400 Parrenin, 1 900 Jeambrun, 3 400 Horlogerie de Savoie), 11 500 en 1957 (4 800 Cupillard et 400 Parrenin, 2 100 Jeambrun, 4 000 Horlogerie de Savoie et 200 Femga ou Fabrique d'Ebauches de Montres du Genevois à Annemasse), 8 700 en 1958 (3 600 Cupillard et 500 Parrenin, 1 800 Jeambrun, 2 000 Horlogerie de Savoie et 800 Femga), 10 100 en 1959 (3 300 Cupillard et 100 Parrenin, 2 100 Jeambrun, 2 000 Horlogerie de Savoie et 2 600 Femga). Elle ferme entre 1975 et 1980.

Georges Burdet, le gendre d'Alexandre Brulard, établit sur le site pour sa fabrique de bijoux fantaisie un comptoir commercial créé en association : les établissements Diam'Or. Burdet est à la tête de la Société des Boîtes et Bracelets-Montres Burdet (SBBM Burdet SA), produisant à Damprichard des boîtes et bracelets de montres, des articles de bijouterie (boutons de manchettes, épingles de cravates, médailles, etc.), des porte-clés, etc. L'affaire est importante : en 1970, réalisée dans plusieurs sites par environ 450 personnes, cette production se monte à 3 326 500 boîtes de montre et 102 319 bracelets, sans compter la bijouterie. Burdet confie à André Faivre (auparavant installé dans l'atelier Girard, au 7 rue du Château) la direction de la succursale de Charquemont, qui disparaît en même temps ou peu après sa maison mère, fermée en 1980 (une première unité est cependant attestée au village, au 39 Grande Rue, dès 1958 puisqu'à cette date, la SBBM employait, outre ses 180 ouvriers de Damprichard, 25 personnes à Charquemont, Charmauvillers et Goumois).

Lui succède l'entreprise de Jacques Frésard, jusque-là établie dans sa demeure du 21 rue Victor Hugo. Frésard y fabrique des montres sous les marques Sarlux et Jacques Frésard, devenues Saint-Honoré Paris en 1985 lorsque son fils Thierry reprend l'affaire, qu'il transfère en 1992 dans une usine qu'il vient de faire bâtir au Grand Crôt. Depuis, le "Château" et l'usine accueillent des logements.

Période(s) principale(s) : 4^e quart 19^e siècle

Période(s) secondaire(s) : 2^e quart 20^e siècle

Description

Les bâtiments ont des murs en moellons calcaires enduits. La maison comporte un sous-sol à demi enterré, un rez-de-chaussée surélevé (accessible depuis l'est par un escalier extérieur droit en maçonnerie), un étage carré et un étage en surcroît, desservis par un escalier dans-oeuvre. Elle est coiffée de toits à longs pans brisés, avec croupes et pignons couverts, égout retroussé, couverture de tuiles plates mécaniques et acier (terrasson). Eclairé par des baies horlogères, multiples et d'atelier, l'usine est composée de deux corps. Celui au sud a deux étages carrés et une toiture en pavillon avec tuiles plates mécaniques, celui au nord un seul étage carré, un toit à longs pans et croupe recouvert de tuiles mécaniques.

Éléments descriptifs

Murs : calcaire, moellon, enduit

Toit : tuile plate mécanique, tuile mécanique, acier en couverture

Étages : sous-sol, rez-de-chaussée surélevé, 1 étage carré, étage en surcroît

Élévation : élévation à travées

Type(s) de couverture : toit à longs pans brisés croupe; pignon couvert; noue; toit à longs pans croupe; toit en pavillon

Escaliers : escalier dans-oeuvre, escalier de distribution extérieur, escalier droit, en maçonnerie

Typologie : baie horlogère, baie multiple, baie d'atelier

État de conservation :

établissement industriel désaffecté

Sources documentaires

Documents d'archives

- **3 P 128 Cadastre de la commune de Charquemont, 1812-1963**
3 P 128 Cadastre de la commune de Charquemont, 1812-1963- 3 P 128/1 : Registre des états de sections (1812)- 3 P 128/2-3 : Matrices cadastrales des propriétés bâties et non bâties [1823-1906]- 3 P 128/5 : Matrice cadastrale des propriétés bâties (1882-1910)- 3 P 128/8-9 : Matrice cadastrale des propriétés bâties (1911-1963)
Lieu de conservation : Archives départementales du Doubs, Besançon- Cote du document : 3 P 128
- **50 J 22 Syndicat de fabricants d'horlogerie de Besançon. Correspondance avec les fabricants, 1948-1967**
50 J 22 Syndicat de fabricants d'horlogerie de Besançon. Correspondance avec les fabricants, 1948-1967
Lieu de conservation : Archives départementales du Doubs, Besançon- Cote du document : 50 J 22
- **50 J 40 Syndicat de fabricants d'horlogerie de Besançon. Correspondance avec les fabricants, 1948-1966**
50 J 40 Syndicat de fabricants d'horlogerie de Besançon. Correspondance avec les fabricants, 1948-1966
Lieu de conservation : Archives départementales du Doubs, Besançon- Cote du document : 50 J 40
- **Papier à en-tête de la société Châtelain frères, 10 mars 1928**
Papier à en-tête de la société Châtelain frères, 10 mars 1928
Lieu de conservation : Collection particulière : Jean-Marie Bessot, Maïche
- **Papier à en-tête de la fabrique d'assortiments Beaumann et Chatelain, aux Bois (Suisse), 14 janvier 1930**
Papier à en-tête de la fabrique d'assortiments Beaumann et Chatelain, aux Bois (Suisse), 14 janvier 1930
Lieu de conservation : Collection particulière : Jean-Marie Bessot, Maïche

Documents figurés

- **Extrait du plan des lieux du chemin de grande communication n° 10 de Besançon à la Chaux-de-Fonds. Partie comprise dans la traverse de Charquemont [... la Grande Rue entre la place de l'Hôtel de Ville et la rue de la Vierge], 21 septembre 1896**
Extrait du plan des lieux du chemin de grande communication n° 10 de Besançon à la Chaux-de-Fonds. Partie comprise dans la traverse de Charquemont à joindre double au rapport en date de ce jour sur la demande en autorisation d'établir une conduite d'eau présentée par Monsieur le Maire au nom de la Commune de Charquemont [la Grande Rue entre la place de l'Hôtel de Ville et la rue de la Vierge], dessin sur calque (plume, lavis), par le géomètre Bourquin, Maïche le 21 septembre 1896, 18 x 75 cm, échelle 1/1000
Lieu de conservation : Archives municipales, Charquemont
- **Aliénation et échange d'immeubles communaux [rue du Château], 12 juin 1898**
Aliénation et échange d'immeubles communaux [rue du Château], dessin sur calque (plume, lavis), par le géomètre Bourquin, Maïche le 12 juin 1898, 31 x 41 cm, échelle 1/1000
Lieu de conservation : Archives municipales, Charquemont
- **Charquemont. Rue centrale [la Grande Rue au niveau du "Château" et du Lion d'Or], 4e quart 19e siècle (avant 1902)**
Charquemont. Rue centrale [la Grande Rue au niveau du "Château" et du Lion d'Or], carte postale, par Charles Simon, [4e quart 19e siècle, avant 1902], Ch. Simon éd. à Maïche. Porte la date 18 octobre 1902 (tampon) au verso.
Lieu de conservation : Collection particulière : Henri Ethalon, Les Ecorces
- **3. - Charquemont. - Le Château, 1er quart 20e siècle (avant 1908)**
3. - Charquemont. - Le Château, carte postale, par la veuve Sandoz, s.d. [1er quart 20e siècle, avant 1908], Veuve Sandoz éd. à Charquemont. Porte la date 6 mars 1908 au verso.
Lieu de conservation : Collection particulière : Henri Ethalon, Les Ecorces
- **Charquemont. Route du Pré-Roussel [rue du Château], 1er quart 20e siècle**
Charquemont. Route du Pré-Roussel [rue du Château], carte postale, s.n., s.d. [1er quart 20e siècle], Cl. Simon éd. à Maïche. Publiée dans : Vuillet, Bernard. Entre Doubs et Dessoubre. Tome III. Autour de Charquemont et Damprichard. - 1991, p. 126.
Lieu de conservation : Collection particulière : Michel Cheval, Charquemont
- **843. Charquemont - Rue Principale [la Grande Rue au niveau du "Château" et du Lion d'Or], 1er quart 20e siècle (avant 1917)**
843. Charquemont - Rue Principale [la Grande Rue au niveau du "Château" et du Lion d'Or], carte postale, par Ch. Simon, s.d. [1er quart 20e siècle, avant 1917], Ch. Simon éd. à Maïche et à Ornans. Porte la date 22 septembre 1917 (manuscrite au verso)
Lieu de conservation : Collection particulière : Michel Cheval, Charquemont
- **Charquemont (Doubs) - Le Château, 3e quart 20e siècle**
Charquemont (Doubs) - Le Château, carte postale, par Combier, s.d. [3e quart 20e siècle], Combier (Cim) éd. à Mâcon
Lieu de conservation : Collection particulière : Jacques Donzé, Charquemont

Documents multimédias

- **Bailly, Reynald. Charquemont. Les Chatelain une famille horlogère, 2000**

Bailly, Reynald. Charquemont. Les Chatelain une famille horlogère. - 2000. Document accessible en ligne sur le site de Rémy Démoly : http://www.demolyremy.fr/bailly_chatelain_genealogie.html

Bibliographie

- **Belmont, Henry-Louis. L'échappement à cylindre (1720-1950) : le Haut-Doubs, centre mondial au XIXe siècle, 1984**

Belmont, Henry-Louis. L'échappement à cylindre (1720-1950) : le Haut-Doubs, centre mondial au 19e siècle. - Besançon : Technicmédia, 1984. 328 p. : ill. ; 28 cm.

- **Benoît, Maurice ; Gauthier, Jean [et al.]. La vie économique de Franche-Comté et du Territoire de Belfort, 1958.**

Benoît, Maurice ; Gauthier, Jean [et al.]. La vie économique de Franche-Comté et du Territoire de Belfort. - Besançon : Impr. de l'Est, 1958.

- **Monnet, Bruno ; Sichler, Guy. Charquemont, Fournet-Blancheroche, 1770-1890, 2012**

Monnet, Bruno ; Sichler, Guy. Charquemont, Fournet-Blancheroche, 1770-1890. - [S.l.] : Association Pages d'histoire, 2012. 435 p. : ill. ; 30 cm.

- **Simonin, Michel. L'horlogerie au fil du temps et son évolution en Franche-Montagne, sur le plateau de Maïche, 2007**

Simonin, Michel. L'horlogerie au fil du temps et son évolution en Franche-Montagne, sur le plateau de Maïche. - Maïche : M. Simonin, 2007. 143 p. : ill. ; 30 cm.

- **Sornay, Lionel. Prosopographie des entreprises horlogères et de leurs financeurs sur le plateau de Maïche 1925-1973, 2003**

Sornay, Lionel. Prosopographie des entreprises horlogères et de leurs financeurs sur le plateau de Maïche 1925-1973. - Besançon : Université de Franche-Comté, 2003. 56 p. : ill. ; 30 cm. Mém DEA : histoire industrielle : Besançon : 2003 ; 51.

- **Vuillet, Bernard. Entre Doubs et Dessoubre. Tome III. Autour de Charquemont et Damprichard, 1991**

Vuillet, Bernard. Entre Doubs et Dessoubre. Tome III. Autour de Charquemont et Damprichard, d'après la collection de cartes postales de Georges Caille. - Les Gras : B. Vuillet, Villers-le-Lac : G. Caille, 1991. 243 p. : cartes postales ; 31 cm.

Témoignages oraux

- **Donzé Jacques (témoignage oral)**

Donzé Jacques, ancien horloger, historien de Charquemont

Informations complémentaires

Thématiques : patrimoine industriel du Doubs

Aire d'étude et canton : Pays horloger (le)

Dénomination : maison, atelier, usine d'horlogerie

Parties constituantes non étudiées : logement, atelier de fabrication, bureau, logement, garage

© Région Bourgogne-Franche-Comté, Inventaire du patrimoine



Une maison de maître de 1886 : l'atelier Chatelain-Corneille puis Beaumann et Chatelain, puis usine de montres Brulard Frères (28 Grande Rue).

25, Charquemont, 28 Grande Rue

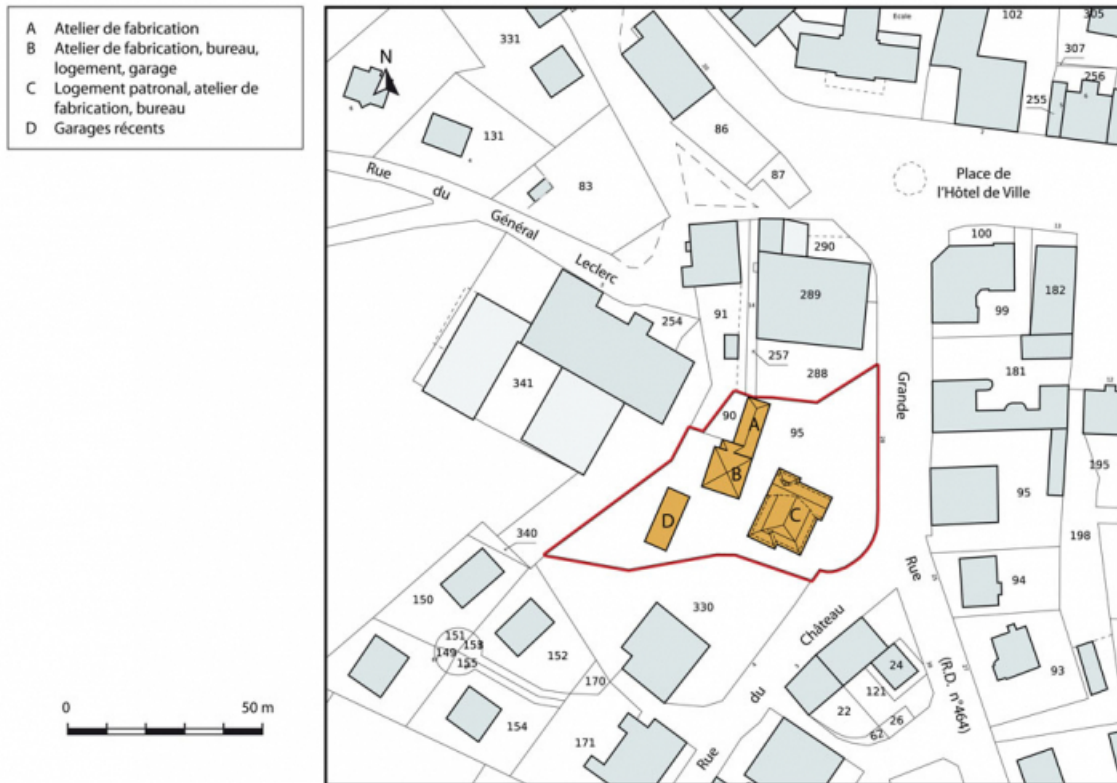
N° de l'illustration : 20142500179NUC4A

Date : 2014

Auteur : Jérôme Mongreville

Reproduction soumise à autorisation du titulaire des droits d'exploitation

© Région Bourgogne-Franche-Comté, Inventaire du patrimoine



Plan-masse et de situation. Extrait du plan cadastral, 2015, section AI.
25, Charquemont, 28 Grande Rue

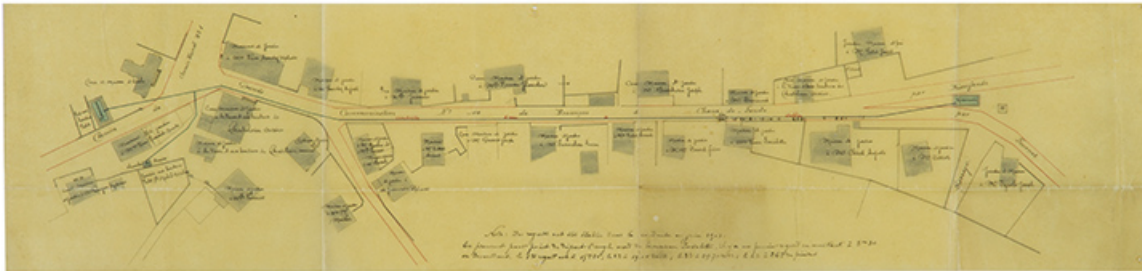
N° de l'illustration : 20152500630NUDA

Date : 2015

Auteur : Mathias Papigny

Reproduction soumise à autorisation du titulaire des droits d'exploitation

© Région Bourgogne-Franche-Comté, Inventaire du patrimoine



Extrait du plan des lieux du chemin de grande communication n° 10 de Besançon à la Chaux-de-Fonds. Partie comprise dans la traverse de Charquemont [... la Grande Rue entre la place de l'Hôtel de Ville et la rue de la Vierge], 21 septembre 1896
25, Charquemont, 28 Grande Rue

Source :

Extrait du plan des lieux du chemin de grande communication n° 10 de Besançon à la Chaux-de-Fonds. Partie comprise dans la traverse de Charquemont à joindre double au rapport en date de ce jour sur la demande en autorisation d'établir une conduite d'eau présentée par Monsieur le Maire au nom de la Commune de Charquemont [la Grande Rue entre la place de l'Hôtel de Ville et la rue de la Vierge], dessin sur calque (plume, lavis), par le géomètre Bourquin, Maîche le 21 septembre 1896, 18 x 75 cm, échelle 1/1000

Lieu de conservation : Archives communales, Charquemont

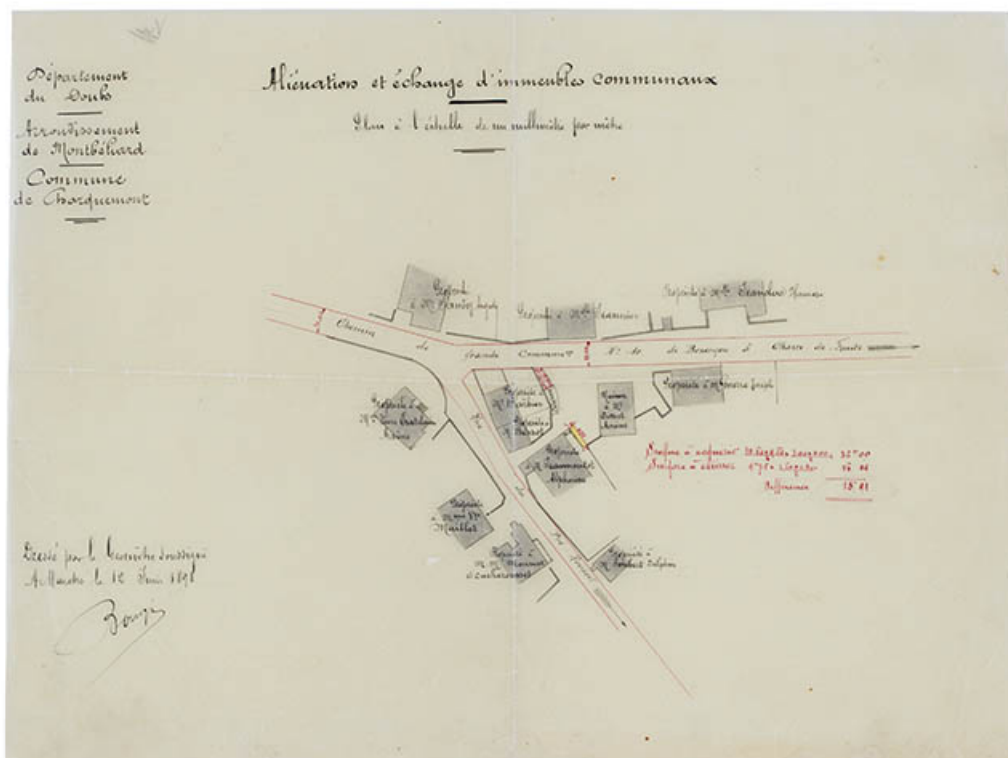
N° de l'illustration : 20142501725NUC2A

Date : 2014

Auteur : Sonia Dourlot

Reproduction soumise à autorisation du titulaire des droits d'exploitation

© Région Bourgogne-Franche-Comté, Inventaire du patrimoine



Aliénation et échange d'immeubles communaux [rue du Château], 12 juin 1898
25, Charquemont, 28 Grande Rue

Source :

Aliénation et échange d'immeubles communaux [rue du Château], dessin sur calque (plume, lavis), par le géomètre Bourquin, Maîche le 12 juin 1898, 31 x 41 cm, échelle 1/1000
Lieu de conservation : Archives communales, Charquemont

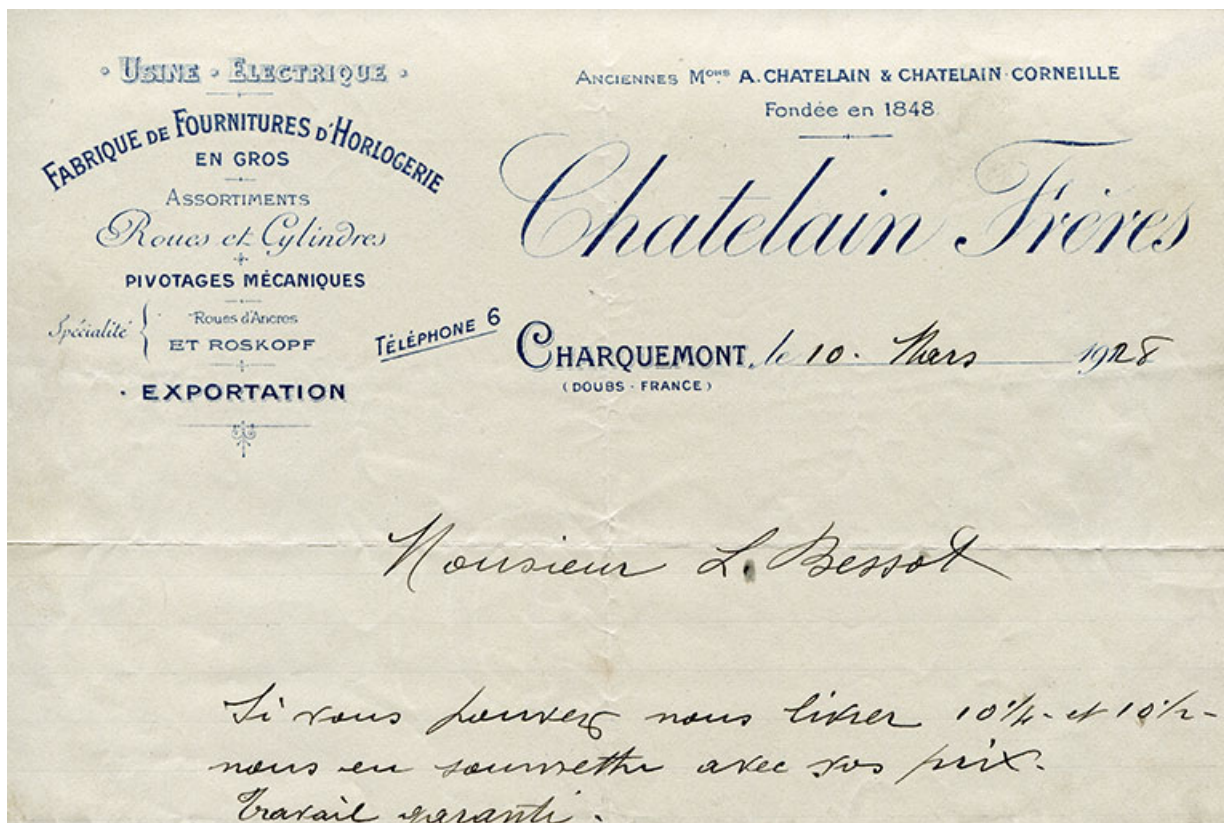
N° de l'illustration : 20142501730NUC2A

Date : 2014

Auteur : Sonia Dourlot

Reproduction soumise à autorisation du titulaire des droits d'exploitation

© Région Bourgogne-Franche-Comté, Inventaire du patrimoine



Papier à en-tête de la société Châtelain frères, 10 mars 1928.

25, Charquemont, 28 Grande Rue

Source :

Papier à en-tête de la société Châtelain frères, 10 mars 1928

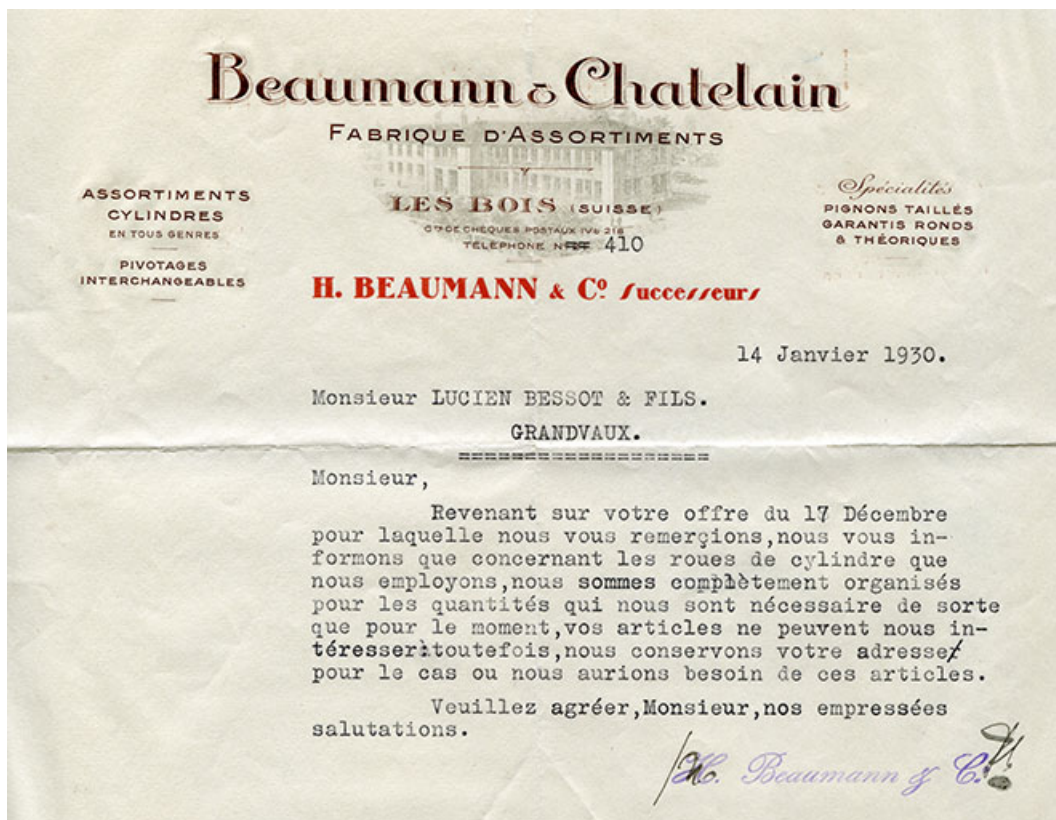
Lieu de conservation : Collection particulière : Jean-Marie Bessot, Maîche

N° de l'illustration : 20152501980NUC4A

Date : 2015

Reproduction soumise à autorisation du titulaire des droits d'exploitation

© Région Bourgogne-Franche-Comté, Inventaire du patrimoine



Papier à en-tête de la fabrique d'assortiments Beaumann et Chatelain, aux Bois (Suisse), 14 janvier 1930.
25, Charquemont, 28 Grande Rue

Source :

Papier à en-tête de la fabrique d'assortiments Beaumann et Chatelain, aux Bois (Suisse), 14 janvier 1930

Lieu de conservation : Collection particulière : Jean-Marie Bessot, Maîche

N° de l'illustration : 20152501990NUC4A

Date : 2015

Reproduction soumise à autorisation du titulaire des droits d'exploitation

© Région Bourgogne-Franche-Comté, Inventaire du patrimoine



Charquemont. Rue centrale [la Grande Rue au niveau du "Château" et du Lion d'Or], 4e quart 19e siècle (avant 1902).
25, Charquemont, 28 Grande Rue

Source :

Charquemont. Rue centrale [la Grande Rue au niveau du "Château" et du Lion d'Or], carte postale, par Charles Simon, [4e quart 19e siècle, avant 1902], Ch. Simon éd. à Maiche. Porte la date 18 octobre 1902 (tampon) au verso.
Lieu de conservation : Collection particulière : Henri Ethalon, Les Ecorces

N° de l'illustration : 20152502080NUC4A

Date : 2015

Reproduction soumise à autorisation du titulaire des droits d'exploitation

© Région Bourgogne-Franche-Comté, Inventaire du patrimoine



3. - Charquemont. - Le Château, 1er quart 20e siècle (avant 1908).

25, Charquemont, 28 Grande Rue

Source :

3. - Charquemont. - Le Château, carte postale, par la veuve Sandoz, s.d. [1er quart 20e siècle, avant 1908], Veuve Sandoz éd. à Charquemont. Porte la date 6 mars 1908 au verso.

Lieu de conservation : Collection particulière : Henri Ethalon, Les Ecorces

N° de l'illustration : 20152502094NUC4A

Date : 2015

Reproduction soumise à autorisation du titulaire des droits d'exploitation

© Région Bourgogne-Franche-Comté, Inventaire du patrimoine



Charquemont. Route du Pré-Roussel [rue du Château], 1er quart 20e siècle
25, Charquemont, 28 Grande Rue

Source :

Charquemont. Route du Pré-Roussel [rue du Château], carte postale, s.n., s.d. [1er quart 20e siècle], Cl. Simon éd. à Maiche. Publiée dans : Vuillet, Bernard. Entre Doubs et Dessoubre. Tome III. Autour de Charquemont et Damprichard. - 1991, p. 126.

Lieu de conservation : Collection particulière : Michel Cheval, Charquemont

N° de l'illustration : 20152500152NUC4A

Date : 2015

Reproduction soumise à autorisation du titulaire des droits d'exploitation

© Région Bourgogne-Franche-Comté, Inventaire du patrimoine



843. Charquemont - Rue Principale [la Grande Rue au niveau du "Château" et du Lion d'Or], 1er quart 20e siècle (avant 1917).
25, Charquemont, 28 Grande Rue

Source :

843. Charquemont - Rue Principale [la Grande Rue au niveau du "Château" et du Lion d'Or], carte postale, par Ch. Simon, s.d. [1er quart 20e siècle, avant 1917], Ch. Simon éd. à Maiche et à Ornans. Porte la date 22 septembre 1917 (manuscrite au verso)

Lieu de conservation : Collection particulière : Michel Cheval, Charquemont

N° de l'illustration : 20132502979NUC2A

Date : 2013

Auteur : Charles Simon

Reproduction soumise à autorisation du titulaire des droits d'exploitation

© Région Bourgogne-Franche-Comté, Inventaire du patrimoine



Charquemont (Doubs) - Le Château, 3e quart 20e siècle
25, Charquemont, 28 Grande Rue

Source :

Charquemont (Doubs) - Le Château, carte postale, par Combier, s.d. [3e quart 20e siècle], Combier (Cim) éd. à Mâcon

Lieu de conservation : Collection particulière : Jacques Donzé, Charquemont

N° de l'illustration : 20132500049NUC1A

Date : 2013

Reproduction soumise à autorisation du titulaire des droits d'exploitation

© Région Bourgogne-Franche-Comté, Inventaire du patrimoine



Grille d'entrée.

25, Charquemont, 28 Grande Rue

N° de l'illustration : 20122502287NUC2A

Date : 2012

Auteur : Yves Sancey

Reproduction soumise à autorisation du titulaire des droits d'exploitation

© Région Bourgogne-Franche-Comté, Inventaire du patrimoine



Logement patronal : façade antérieure.

25, Charquemont, 28 Grande Rue

N° de l'illustration : 20142500180NUC4A

Date : 2014

Auteur : Jérôme Mongreville

Reproduction soumise à autorisation du titulaire des droits d'exploitation

© Région Bourgogne-Franche-Comté, Inventaire du patrimoine



Logement patronal : façade antérieure, de trois quart gauche.

25, Charquemont, 28 Grande Rue

N° de l'illustration : 20142500181NUC4A

Date : 2014

Auteur : Jérôme Mongreville

Reproduction soumise à autorisation du titulaire des droits d'exploitation

© Région Bourgogne-Franche-Comté, Inventaire du patrimoine



Logement patronal : façade postérieure, de trois quarts droite.
25, Charquemont, 28 Grande Rue

N° de l'illustration : 20142500183NUC4A

Date : 2014

Auteur : Jérôme Mongreville (reproduction)

Reproduction soumise à autorisation du titulaire des droits d'exploitation

© Région Bourgogne-Franche-Comté, Inventaire du patrimoine



Logement patronal : étages supérieurs et toiture, vus de l'ouest.
25, Charquemont, 28 Grande Rue

N° de l'illustration : 20142501800NUC2A

Date : 2014

Auteur : Sonia Dourlot

Reproduction soumise à autorisation du titulaire des droits d'exploitation

© Région Bourgogne-Franche-Comté, Inventaire du patrimoine



Logement patronal : étages supérieurs, toiture et pignon de la façade antérieure, vus de l'ouest.
25, Charquemont, 28 Grande Rue

N° de l'illustration : 20142501799NUC2A

Date : 2014

Auteur : Sonia Dourlot

Reproduction soumise à autorisation du titulaire des droits d'exploitation

© Région Bourgogne-Franche-Comté, Inventaire du patrimoine



Logement patronal : pignon de la façade antérieure.
25, Charquemont, 28 Grande Rue

N° de l'illustration : 20142500182NUC4A

Date : 2014

Auteur : Jérôme Mongreville

Reproduction soumise à autorisation du titulaire des droits d'exploitation

© Région Bourgogne-Franche-Comté, Inventaire du patrimoine



Usine, vue de trois quarts droite. A gauche, l'arrière du logement patronal.
25, Charquemont, 28 Grande Rue

N° de l'illustration : 20122502288NUC2A

Date : 2012

Auteur : Yves Sancey

Reproduction soumise à autorisation du titulaire des droits d'exploitation

© Région Bourgogne-Franche-Comté, Inventaire du patrimoine



Usine : fenêtres horlogères de la façade antérieure.

25, Charquemont, 28 Grande Rue

N° de l'illustration : 20122502290NUC2A

Date : 2012

Auteur : Yves Sancey

Reproduction soumise à autorisation du titulaire des droits d'exploitation

© Région Bourgogne-Franche-Comté, Inventaire du patrimoine



Usine : fenêtres horlogères de la façade postérieure.

25, Charquemont, 28 Grande Rue

N° de l'illustration : 20122502291NUC2A

Date : 2012

Auteur : Yves Sancey

Reproduction soumise à autorisation du titulaire des droits d'exploitation

© Région Bourgogne-Franche-Comté, Inventaire du patrimoine



Usine : fenêtres multiples de la façade latérale droite.

25, Charquemont, 28 Grande Rue

N° de l'illustration : 20122502289NUC2A

Date : 2012

Auteur : Yves Sancey

Reproduction soumise à autorisation du titulaire des droits d'exploitation

© Région Bourgogne-Franche-Comté, Inventaire du patrimoine