

SCIERIE HINTZY PUIS FROMAGERIE PRONK, ACTUELLEMENT ATELIER DE MENUISERIE MELET

Bourgogne-Franche-Comté, Doubs
Damprichard
13-15 rue du Stade

Dossier IA25001130 réalisé en
2013

Auteur(s) : Laurent Poupard



Historique

En 1911, Joseph (Charles-Joseph) Hintzy est propriétaire aux lieux-dits Clos Jobin et Fontaine (route de Trévillers) d'une scierie, qu'il cède en 1922 à Gaston Guenot (actuelle scierie Buliard Père et Fils). Il achète alors celle de Justin Barbier, édifiée non loin de la gare au lieu-dit Gray. Il l'agrandit et y emploie 10 ouvriers en 1930. Mais la scierie est détruite, "sinistrée par faits de guerre en juin 1940". À la fin de la guerre, Hintzy devient actionnaire du groupement pour la Reconstitution du Département du Doubs, société anonyme à capital et personnel variables dont le siège est à Sochaux. La reconstruction de l'établissement est inscrite au programme des travaux de l'année 1948, d'où la demande d'autorisation présentée par Hintzy le 3 septembre 1948. Les plans sont donnés par l'architecte Jacques Duval (établi au 39 quai Veil-Picard à Besançon). Le bâtiment, qui doit comporter cinq machines-outils et abriter une douzaine de personnes, est achevé en 1949 ou 1950.

Dix ans plus tard, en 1960, il devient propriété du fromager Adrien (Adrien-Gérard) Pronk, qui y aménage une habitation et une cave d'affinage. Pronk loue depuis 1952 la fromagerie du village (au 20 rue des Écoles), qui vient d'être achetée par la coopérative de vente de lait de Damprichard, où il exercera jusqu'en 1968. En 1964, il est appuyé par l'Union industrielle des Fabricants et Affineurs d'Emmental et Gruyère français (au 26 rue Proudhon à Besançon) lorsqu'il demande l'autorisation d'exploiter une beurrerie-fromagerie dans son bâtiment de la rue du Stade. Il y fabrique beurre et emmental, récoltant du lait et de la crème dans la région, et y emploie 5 ou 6 personnes. Il ferme avant 1993 puisque cette année-là, son bâtiment est loué par la coopérative de fromagerie de Charmauvillers pour affiner ses meules de comté. Le site accueille actuellement un logement et un atelier de menuiserie.

Période(s) principale(s) : 2e quart 20e siècle

Dates : 1949 (daté par source)

Auteur(s) de l'oeuvre :

Jacques Duval (architecte, signature)

Description

La scierie est composée de deux corps de bâtiment accolés, aux murs en béton enduit, chacun coiffé d'un toit à longs pans recouvert de tuiles mécaniques. Elle compte un étage de soubassement, un rez-de-chaussée surélevé et un étage en surcroît.

Éléments descriptifs

Murs : béton, enduit

Toit : tuile mécanique

Étages : étage de soubassement, rez-de-chaussée surélevé, étage en surcroît

Type(s) de couverture : toit à longs pans pignon couvert; noue

Escaliers : escalier dans-oeuvre

Énergie utilisée : énergie électrique achetée

Sources documentaires

Documents d'archives

- **Archives départementales du Doubs : M 3044 Travail et main d'œuvre, 1926-1930.**
Archives départementales du Doubs : M 3044 Travail et main d'œuvre, 1926-1930.
Lieu de conservation : Archives départementales du Doubs, Besançon- Cote du document : M 3044
- **Archives départementales du Doubs : 171 W 14 Etablissements classés (1948-1964).**
Archives départementales du Doubs : 171 W 14 Etablissements classés (1948-1964).
Lieu de conservation : Archives départementales du Doubs, Besançon- Cote du document : 171 W 14
- **Archives municipales, Damprichard : 1 G 10 Matrice cadastrale des propriétés bâties de la commune de Damprichard (1911-1962).**
Archives municipales, Damprichard : 1 G 10 Matrice cadastrale des propriétés bâties de la commune de Damprichard (1911-1962).
Lieu de conservation : Archives municipales, Damprichard- Cote du document : 1 G 10

Documents figurés

- **M Hintzi, sinistré à Damprichard – Doubs. Reconstruction de la scierie détruite, 18 février 1948.**
M Hintzi, sinistré à Damprichard – Doubs. Reconstruction de la scierie détruite, dessin (tirage à l'ammoniaque), par Jacques Duval, Besançon le 18 février 1948, échelle 1/50.- Sous-sol de plain-pied [et] Rez de chaussée, 76,5 x 109 cm.- Coupes, 43,5 x 108 cm.- Façade sur quai [et] Pignon ouest, 44 x 110 cm.
Lieu de conservation : Archives départementales du Doubs, Besançon- Cote du document : 171 W 14
- **M Hintzi, sinistré à Damprichard [plan de situation], 31 août 1948.**
M Hintzi, sinistré à Damprichard [plan de situation], dessin (tirage à l'ammoniaque), par l'architecte Jacques Duval, Besançon le 31 août 1948, 36 x 56 cm, sans échelle.
Lieu de conservation : Archives départementales du Doubs, Besançon- Cote du document : 171 W 14
- **Monsieur Pronk Adrien à Damprichard – Doubs. Extrait du plan cadastral [et] Plan de masse, 26 juillet 1960.**
Monsieur Pronk Adrien à Damprichard – Doubs. Extrait du plan cadastral [et] Plan de masse, dessin (tirage), par la Coopérative d'Etudes techniques rurales, Dijon 26 juillet 1960, 36 x 72,5 cm, échelles 1/5 000 et 1/500.
Lieu de conservation : Archives départementales du Doubs, Besançon- Cote du document : 171 W 14

Informations complémentaires

Thématiques : patrimoine industriel du Doubs

Aire d'étude et canton : Pays horloger (le)

Dénomination : scierie

Parties constituantes non étudiées : atelier de fabrication, logement, garage

© Région Bourgogne-Franche-Comté, Inventaire du patrimoine



Plan-masse et de situation. Extrait du plan cadastral, 2012, section AB.

25, Damprichard, 13-15 rue du Stade

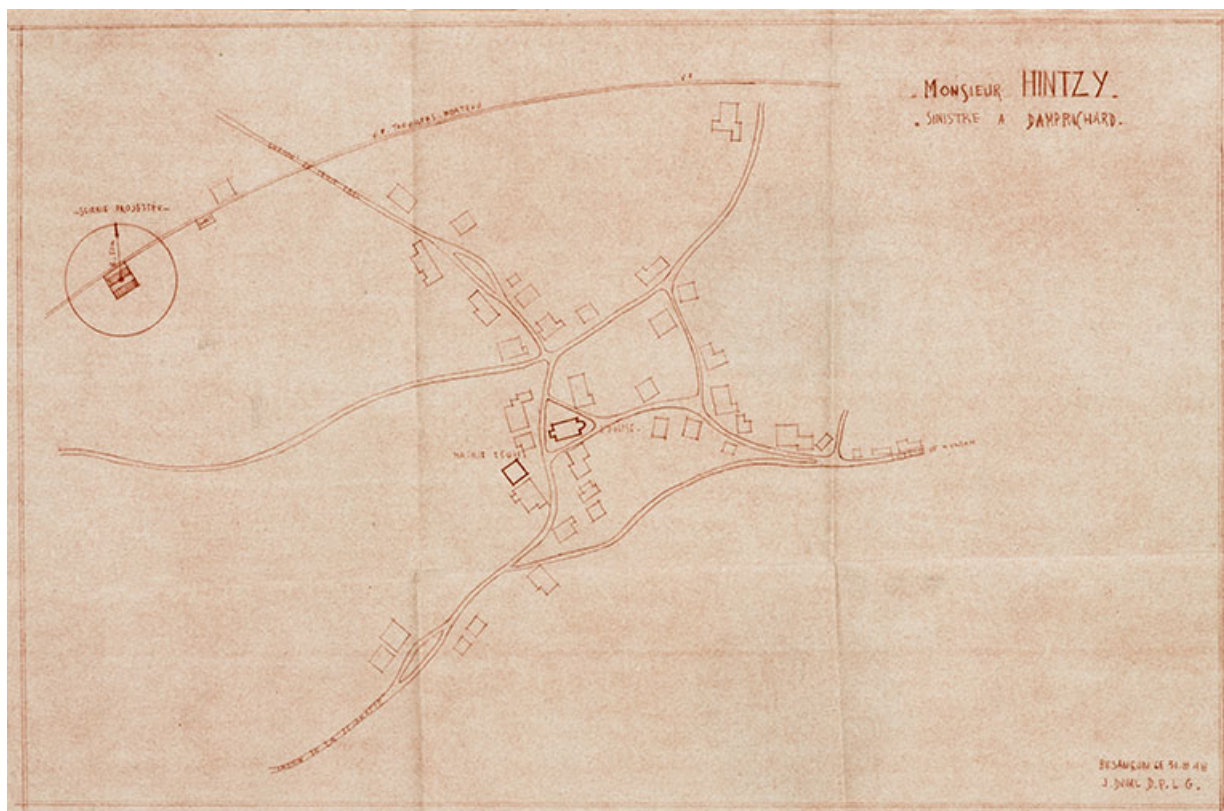
N° de l'illustration : 20142501514NUDA

Date : 2014

Auteur : Mathias Papigny

Reproduction soumise à autorisation du titulaire des droits d'exploitation

© Région Bourgogne-Franche-Comté, Inventaire du patrimoine



M Hintzy, sinistré à Damprichard [plan de situation], 31 août 1948

25, Damprichard, 13-15 rue du Stade

Source :

***M Hintzy, sinistré à Damprichard* [plan de situation], dessin (tirage à l'ammoniaque), par l'architecte Jacques Duval, Besançon le 31 août 1948, 36 x 56 cm, sans échelle.**

Lieu de conservation : Archives départementales du Doubs, Besançon - Cote du document : 171 W 14

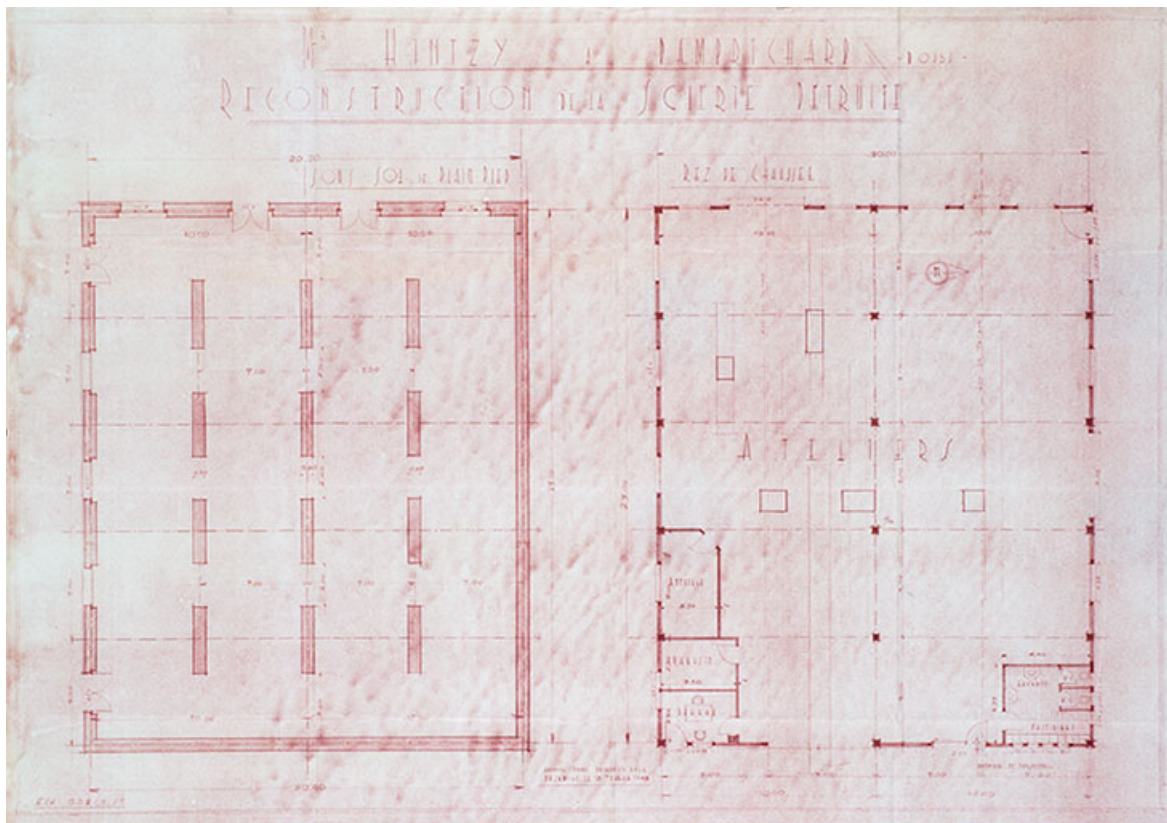
N° de l'illustration : 20132500587NUC4A

Date : 2013

Auteur : Jérôme Mongreville

Reproduction soumise à autorisation du titulaire des droits d'exploitation

© Région Bourgogne-Franche-Comté, Inventaire du patrimoine



M Hintzy, sinistré à Damprichard – Doubs. Reconstruction de la scierie détruite. Sous-sol de plain-pied [et] Rez de chaussée, 18 février 1948

25, Damprichard, 13-15 rue du Stade

Source :

M Hintzy, sinistré à Damprichard – Doubs. Reconstruction de la scierie détruite, dessin (tirage à l'ammoniaque), par Jacques Duval, Besançon le 18 février 1948, échelle 1/50

- Sous-sol de plain-pied [et] Rez de chaussée, 76,5 x 109 cm

- Coupes, 43,5 x 108 cm

- Façade sur quai [et] Pignon ouest, 44 x 110 cm

Lieu de conservation : Archives départementales du Doubs, Besançon - Cote du document : 171 W 14

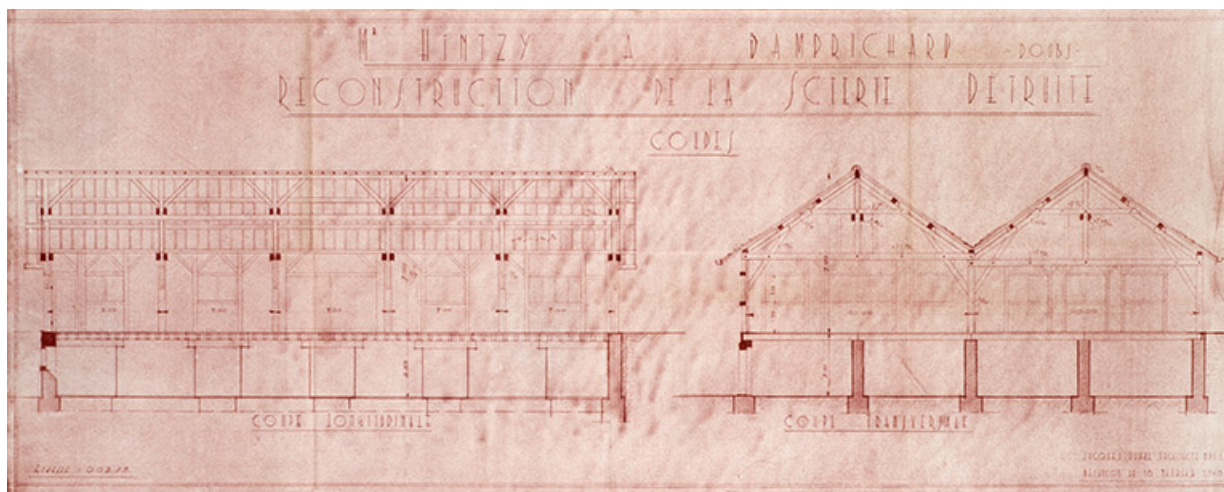
N° de l'illustration : 20132500543NUC4A

Date : 2013

Auteur : Jérôme Mongreville

Reproduction soumise à autorisation du titulaire des droits d'exploitation

© Région Bourgogne-Franche-Comté, Inventaire du patrimoine



M Hintzy, sinistré à Damprichard – Doubs. Reconstruction de la scierie détruite. Coupes, 18 février 1948
25, Damprichard, 13-15 rue du Stade

Source :

M Hintzy, sinistré à Damprichard – Doubs. Reconstruction de la scierie détruite, dessin (tirage à l'ammoniaque), par Jacques Duval, Besançon le 18 février 1948, échelle 1/50

- Sous-sol de plain-pied [et] Rez de chaussée, 76,5 x 109 cm

- Coupes, 43,5 x 108 cm

- Façade sur quai [et] Pignon ouest, 44 x 110 cm

Lieu de conservation : Archives départementales du Doubs, Besançon - Cote du document : 171 W 14


N° de l'illustration : 20132500542NUC4A

Date : 2013

Auteur : Jérôme Mongreville

Reproduction soumise à autorisation du titulaire des droits d'exploitation

© Région Bourgogne-Franche-Comté, Inventaire du patrimoine



M Hintzy, sinistré à Damprichard – Doubs. Reconstruction de la scierie détruite. Façade sur quai [et] Pignon ouest, 18 février 1948
25, Damprichard, 13-15 rue du Stade

Source :

M Hintzy, sinistré à Damprichard – Doubs. Reconstruction de la scierie détruite, dessin (tirage à l'ammoniaque), par Jacques Duval, Besançon le 18 février 1948, échelle 1/50

- Sous-sol de plain-pied [et] Rez de chaussée, 76,5 x 109 cm

- Coupes, 43,5 x 108 cm

- Façade sur quai [et] Pignon ouest, 44 x 110 cm

Lieu de conservation : Archives départementales du Doubs, Besançon - Cote du document : 171 W 14

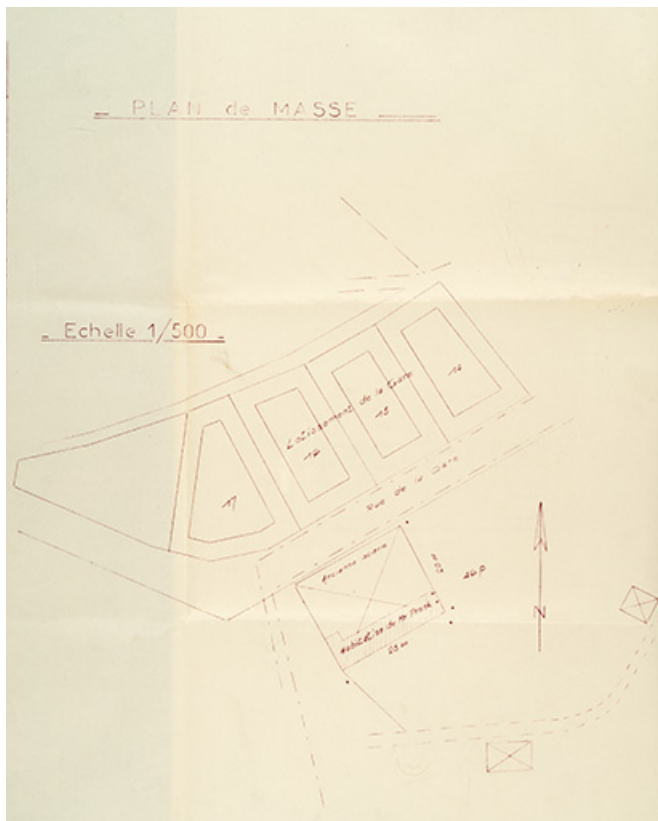
N° de l'illustration : 20132500541NUC4A

Date : 2013

Auteur : Jérôme Mongreville

Reproduction soumise à autorisation du titulaire des droits d'exploitation

© Région Bourgogne-Franche-Comté, Inventaire du patrimoine



Monsieur Pronk Adrien à Damprichard – Doubs. Plan de masse, 26 juillet 1960
25, Damprichard, 13-15 rue du Stade

Source :

Monsieur Pronk Adrien à Damprichard – Doubs. Extrait du plan cadastral [et] Plan de masse, dessin (tirage), par la Coopérative d'Études techniques rurales, Dijon 26 juillet 1960, 36 x 72,5 cm, échelles 1/5 000 et 1/500
Lieu de conservation : Archives départementales du Doubs, Besançon - Cote du document : 171 W 14

N° de l'illustration : 20132500533NUC4A

Date : 2013

Auteur : Jérôme Mongreville

Reproduction soumise à autorisation du titulaire des droits d'exploitation

© Région Bourgogne-Franche-Comté, Inventaire du patrimoine



Vue d'ensemble, depuis la rue du Stade à l'est (façades antérieure et latérale droite).
25, Damprichard, 13-15 rue du Stade

N° de l'illustration : 20132501143NUC2A

Date : 2013

Auteur : Yves Sancey

Reproduction soumise à autorisation du titulaire des droits d'exploitation

© Région Bourgogne-Franche-Comté, Inventaire du patrimoine



Vue d'ensemble, depuis le sud (façades postérieure et latérale gauche).

25, Damprichard, 13-15 rue du Stade

N° de l'illustration : 20132501144NUC2A

Date : 2013

Auteur : Yves Sancey

Reproduction soumise à autorisation du titulaire des droits d'exploitation

© Région Bourgogne-Franche-Comté, Inventaire du patrimoine