

## LYCÉE XAVIER MARMIER

Bourgogne-Franche-Comté, Doubs  
Pontarlier  
53 rue de Doubs

Dossier IA25001114 réalisé en  
2012

Auteur(s) : Laurent Poupard



### Historique

Issu d'un collège créé au 15e siècle et tenu par les augustins, le lycée connut plusieurs emplacements avant la construction des bâtiments au 18 rue de la Gare, inaugurés en 1845.

Faute de place pour son extension (évoquée dès 1953), sa reconstruction sur un nouveau site est envisagée en 1962, sur la base de 2 050 élèves : 850 externes, 528 demi-pensionnaires, 672 internes (programme pédagogique approuvé le 9 avril 1963, technique le 9 juillet). La conception en est confiée à l'architecte en chef des Bâtiments civils et Palais nationaux René Bourdon (né le 4 mars 1913 à Maisons-Laffitte), demeurant à Paris au 1 rue Gluck. Le 13 novembre, l'architecte expose son avant-projet comprenant cinq bâtiments (externat mixte, administration avec logements, demi-pension et infirmerie, internat de filles avec logements, gymnase) et les plateaux sportifs, les locaux de la rue de la Gare devant être transformés en internat de garçons.

Le Conseil général des Bâtiments de France jugeant l'emplacement initial rue des Capucines trop exigu (2,5 ha), le terrain actuel (8,3 ha), permettant de réunir l'ensemble des services, est retenu en 1963. Un nouvel avant-projet de Bourdon est validé par le Conseil le 24 novembre 1964 : gymnases et installations sportives dans la partie basse du site (à remblayer) située au sud près du Doubs ; dans la partie haute un bloc associant administration, salles scientifiques et salles polyvalentes, avec accolés au sud l'externat du 1er cycle et au nord celui du 2e cycle, un deuxième ensemble plus au nord associant à la restauration l'internat de filles à l'ouest et celui des garçons au nord et à l'est.

Les travaux, menés par l'entreprise Bacci (Béton armé Constructions civiles), débutent à l'été 1966 et se poursuivent l'année suivante, avec réception partielle en août 1967 (restent à achever les bâtiments de l'administration, l'internat des garçons, les logements et les gymnases). Le lycée ouvre à la rentrée 1967, sa réception étant prononcée le 25 octobre 1968 (pour un coût total réel arrêté en mars à 20 287 174 F). Le procédé de construction est celui qui, présenté en 1963 par André et René Bourdon et l'entreprise Bacci, a été primé par le jury du concours Conception-construction organisé par la Direction de l'Équipement scolaire. Il est fort apprécié car au point (expérience acquise sur des chantiers analogues à Dijon et Saint-Dié), donnant des bâtiments (couverts d'un toit terrasse) " de très bel aspect et de bonne qualité ", le tout dans le respect du planning d'exécution.

Le gymnase du bas (gymnase de type C, de 40 x 20 m) est reconstruit par les Ets Brisard-Noguès, de Dampierre-sur-Salon (Haute-Saône), après son effondrement sous le poids de la neige le 3 février 1978 ; la charpente de celui du haut (de type B, 30 x 20 m) est alors aussi renforcée.

En 1982, l'établissement, scindé en lycée et collège par la loi Haby de 1975, totalise 964 lycéens et 982 collégiens (soit 1 946 élèves dont 642 demi-pensionnaires et 510 internes). Lorsque les collégiens quittent les lieux en 1987 (pour le collège André Malraux), ils sont remplacés par les élèves de sections professionnelles puis des B.T.S. à partir de 1988 (provenant de la filière tertiaire transférée du lycée Toussaint Louverture).

Des travaux de rénovation ont lieu durant la décennie 1980 sous la direction de l'architecte Raymond Chavanne, établi à Pontarlier (29 rue de la République) : création de toits à longs pans sur les bâtiments (sauf l'administration et la restauration) en remplacement de terrasses (de 1981 à 1984 et en 1990), remplacement en 1985-1986 des chaudières au fuel (5 400 kW) par une à granulés bois (900 kW, désaffectée actuellement) et deux au gaz (1 800 kW chacune). La rénovation s'étend ensuite à la restauration (1994-1995), à la création d'un amphithéâtre puis aux internats (2011), fort sollicités (204 places). Par ailleurs ont été cédés à la ville le gymnase du bas et le bâtiment du Segpa (Section d'Enseignement général et professionnel adapté), construit dans un second temps au pied de la butte, à l'ouest, pour la Section d'Éducation spécialisée (S.E.S.) et désaffecté au milieu des années 2000. Le lycée ayant aussi été le siège du Greta (Groupement d'Établissements) du Haut-Doubs, chargé de

la formation continue et réunissant 11 établissements de la zone, il gère un bâtiment acquis pour cet organisme en 1983, au 48 rue de Besançon, et restructuré en 2000 pour le Cerfa (Centre régional de Formation en Alternance). A la rentrée 2011, il compte 1 326 élèves pour environ 200 personnes d'encadrement et entretien (dont 120 enseignants). Assurant des formations dans le domaine tertiaire (gestion, vente et commerce international), il comporte aussi une section de ski nordique, avec stand de tir pour la préparation au biathlon, et abrite le Ciras (Comité d'Initiation et de Recherche aéronautique et spatiale) de l'académie, formant au Brevet d'Initiation aéronautique. Il est orné d'une oeuvre réalisée en 1975 dans le cadre de la procédure du 1 % par Salomé Venard (celle due à Robert Wogensky a disparu).

**Période(s) principale(s) :** 3e quart 20e siècle

**Période(s) secondaire(s) :** 4e quart 20e siècle

**Dates :** 1966 (daté par source)

**Auteur(s) de l'oeuvre :**

Raymond Chavanne (architecte, attribution par source), René Bourdon (architecte, attribution par source)

## Description

Le procédé Bourdon-Bacci associe une structure en béton armé et des murs réalisés par la juxtaposition de panneaux préfabriqués également en béton armé, ceux du premier niveau présentant un parement de graviers lavés. Les toits terrasse ont disparu (sauf sur la restauration, la galerie et le bâtiment de l'administration), remplacés par des toits métalliques à longs pans (avec croupes ou pignons couverts) ou en appentis (internat ouest). Les bâtiments ont un sous-sol ou un étage de soubassement et deux étages carrés, à l'exception de l'administration et de la restauration (en rez-de-chaussée), des logements au nord (à quatre étages). Aussi en rez-de-chaussée, le gymnase a une structure classique associant pan de fer et parpaings de béton enduits, avec essentage de matériau synthétique, toiture métallique en appentis.

## Éléments descriptifs

**Murs :** béton, fer, béton armé, pan de béton armé, pan de fer, parpaing de béton, essentage de matériau synthétique, enduit

**Toit :** métal en couverture, béton en couverture

**Étages :** sous-sol, 4 étages carrés

**Élévation :** élévation à travées

**Escaliers :** escalier dans-oeuvre, escalier tournant à retours, en maçonnerie; escalier de distribution extérieur, escalier droit, en maçonnerie;

**Autres organes de circulations :** ascenseur, monte-charge

## Sources documentaires

### Documents d'archives

- **2 W 496-497 Education - Lycées de Franche-Comté : dossier lycée Xavier Marmier, Pontarlier (1953-1991)**

2 W 496-497 Education - Lycées de Franche-Comté : dossier lycée Xavier Marmier, Pontarlier (1953-1991)

Notamment :

- Ministère de l'Education nationale. Académie : Besançon. Département : Doubs. Commune : Pontarlier. Etablissement : lycée nationalisé mixte. Programme technique de construction, arrêté à Paris le 9 juillet 1963, par G. Mesmin, 16 f.

- Lycée mixte nationalisé de Pontarlier. Réception provisoire d'une première tranche de travaux le 30 août 1967, par l'ingénieur régional Marandin, conseiller du Rectorat, 3 f.

Lieu de conservation : Région Franche-Comté, Archives, Besançon- Cote du document : 2 W 496-497

### Documents figurés

- **Lycée mixte de Pontarlier. Esquisse n° 3 EP 04. Plan-masse, 1964**

Lycée mixte de Pontarlier. Esquisse n° 3 EP 04. Plan-masse, dessin (tirage), par René Bourdon, à Paris juillet 1964, échelle 1/1000, 73 x 114 cm.

Lieu de conservation : Région Franche-Comté, Archives, Besançon- Cote du document : 2 W 496

- **Lycée mixte Pontarlier. Réception du 30/8/67, 1967**

Lycée mixte Pontarlier. Réception du 30/8/67, dessin (tirage colorié d'un croquis), s.n., 1967, sans échelle, 27 x 21 cm

Lieu de conservation : Région Franche-Comté, Archives, Besançon- Cote du document : 2 W 496

- **Département du Doubs. Ville de Pontarlier. Lycée X Marmier [projet de couverture des bâtiments], 1980**

Département du Doubs. Ville de Pontarlier. Lycée X Marmier [projet de couverture des bâtiments], dessin (tirage), s.n., s.d.

[1980]

- Plan masse, échelle 1/500, 60 x 68,5 cm

- [Elévations depuis l'ouest], sans échelle, 23 x 93 cm

- Toiture du lycée. Coupes, échelles 1/100 et 1/50, 30 x 42 cm

Lieu de conservation : Région Franche-Comté, Archives, Besançon- Cote du document : 2 W 496

## Bibliographie

- **Bichet, P. ; Guiraud, J. ; Malfroy, M. [et al.]. Histoire de Pontarlier, 1979**

Bichet, P. ; Guiraud, J. ; Malfroy, M. [et al.]. Histoire de Pontarlier. - Besançon : Cêtre, 1979. 325 p. : ill. ; 23 cm.

- **Pontarlier. Education. Le triangle magique de la formation, 17 juin 2000**

Pontarlier. Education. Le triangle magique de la formation. L'Est républicain. Edition du Doubs, 17 juin 2000 : ill.

## Informations complémentaires

- **Lycée Xavier Marmier** : <https://httplycee-xavier-marmier.org/>
- **Base de données du réseau de résistance CND-Castille** : voir la notice consacrée à René Bourdon : <https://httpwww.cnd-castille.org/>

**Thématiques** : lycées publics de Franche-Comté

**Aire d'étude et canton** : Pontarlier

**Dénomination** : lycée

**Parties constituantes non étudiées** : bureau, conciergerie, internat, infirmerie, cuisine, cantine, logement, garage, galerie, préau, amphithéâtre, boutique, gymnase, terrain de jeu, stand de tir, quai, chaufferie, cheminée d'usine, atelier de réparation, transformateur, cour, stationnement, jardin potager

© Région Bourgogne-Franche-Comté, Inventaire du patrimoine



**Bâtiment de l'administration et ancien externat 2e cycle.**

25, Pontarlier, 53 rue de Doubs

N° de l'illustration : 20122500742NUC2A

Date : 2012

Auteur : Yves Sancey

Reproduction soumise à autorisation du titulaire des droits d'exploitation

© Région Bourgogne-Franche-Comté, Inventaire du patrimoine



**Ancien bâtiment des classes scientifiques, galerie et bâtiment de l'infirmierie.**  
25, Pontarlier, 53 rue de Doubs

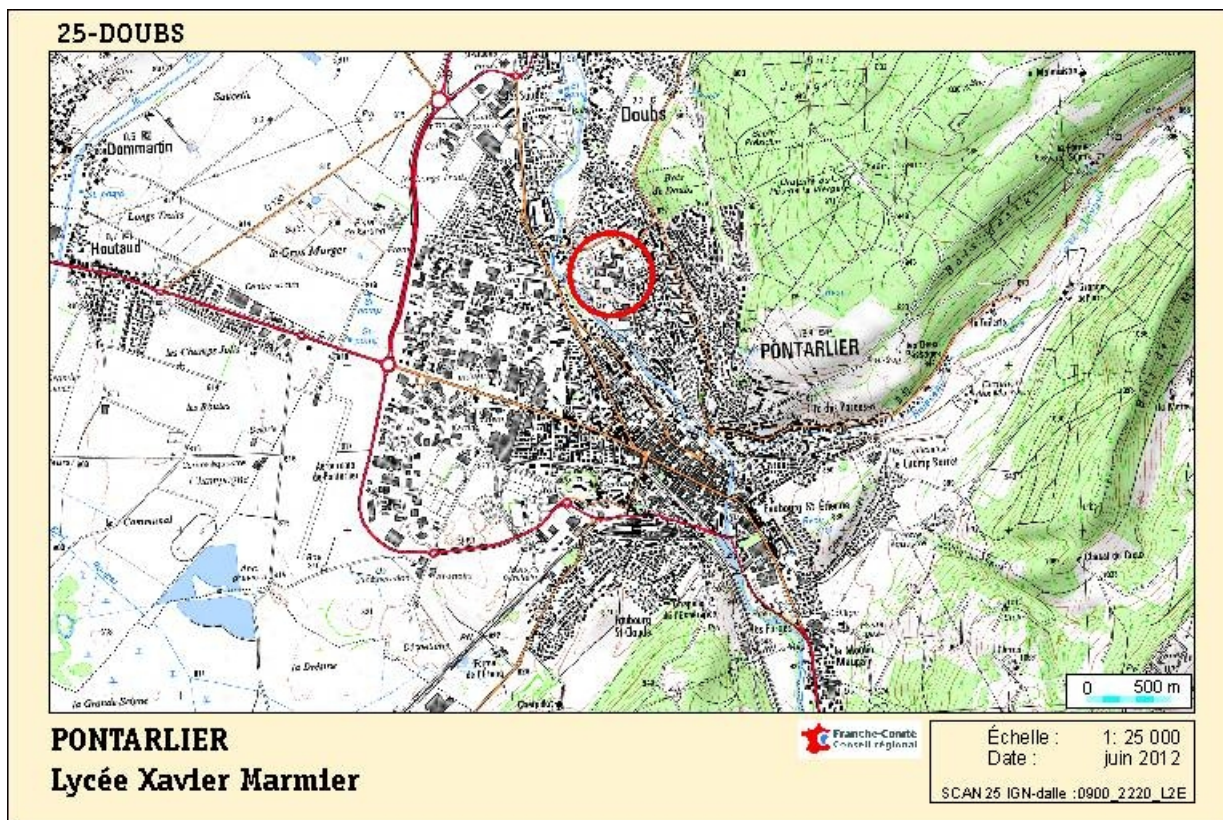
N° de l'illustration : 20122500782NUC2A

Date : 2012

Auteur : Yves Sancey

Reproduction soumise à autorisation du titulaire des droits d'exploitation

© Région Bourgogne-Franche-Comté, Inventaire du patrimoine



**Carte de localisation. Carte topographique, IGN, 2012, dalle 0900-2220-L2E, échelle 1:25 000.**  
25, Pontarlier, 53 rue de Doubs

**Source :**

**Lycée Xavier Marmier : carte de localisation. Carte topographique, IGN, 2012, dalle 0900-2220-L2E, échelle 1:25 000.**

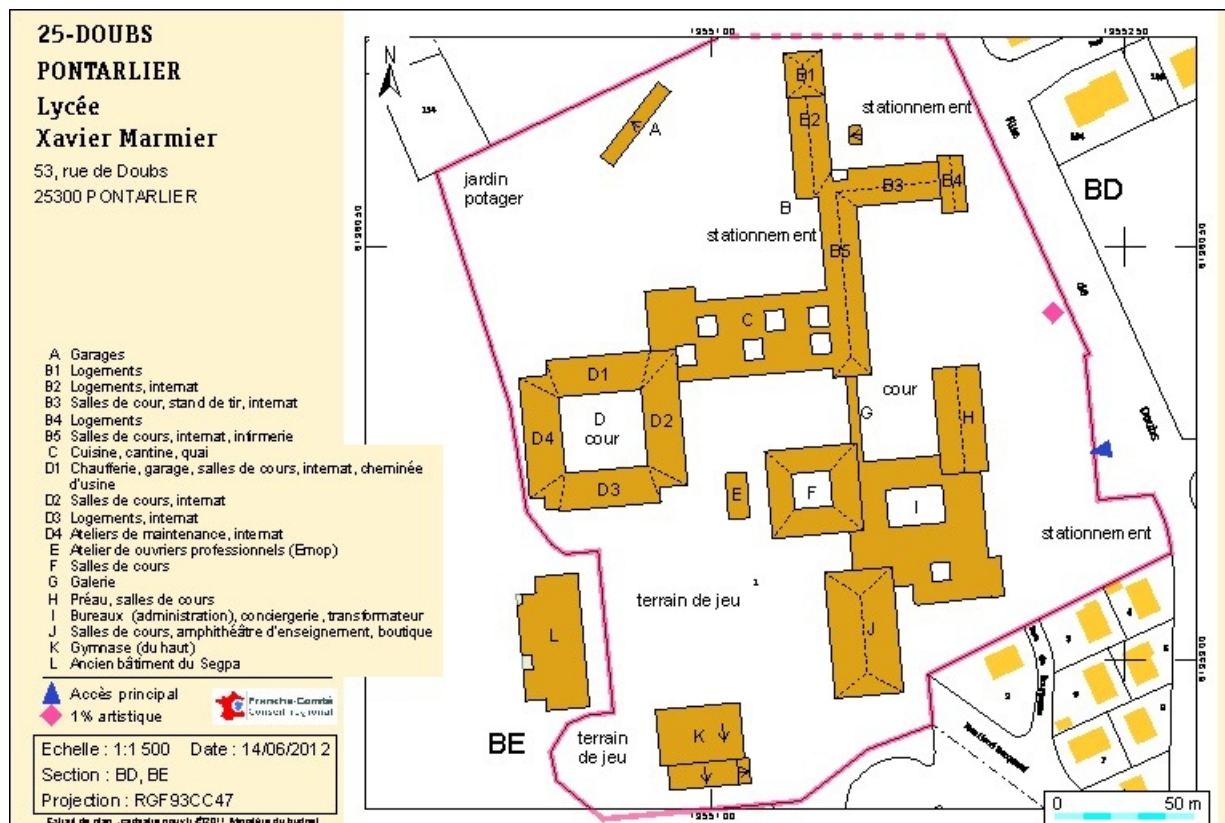
N° de l'illustration : 20122500912NUDA

Date : 2012

Auteur : André Céréza

Reproduction soumise à autorisation du titulaire des droits d'exploitation

© Région Bourgogne-Franche-Comté, Inventaire du patrimoine



**Plan-masse et de situation. Extrait du plan cadastral numérisé, 2012, sections BD et BE, échelle 1:1000 réduite à 1:1500. Source : Direction générale des Finances Publiques - Cadastre ; mise à jour : 2011.**  
25, Pontarlier, 53 rue de Doubs

**Source :**

**Lycée Xavier Marmier : plan-masse et de situation. Extrait du plan cadastral numérisé, 2012, sections BD et BE, échelle 1:1000 réduite à 1:1500. Source : Direction générale des Finances Publiques - Cadastre ; mise à jour : 2011.**

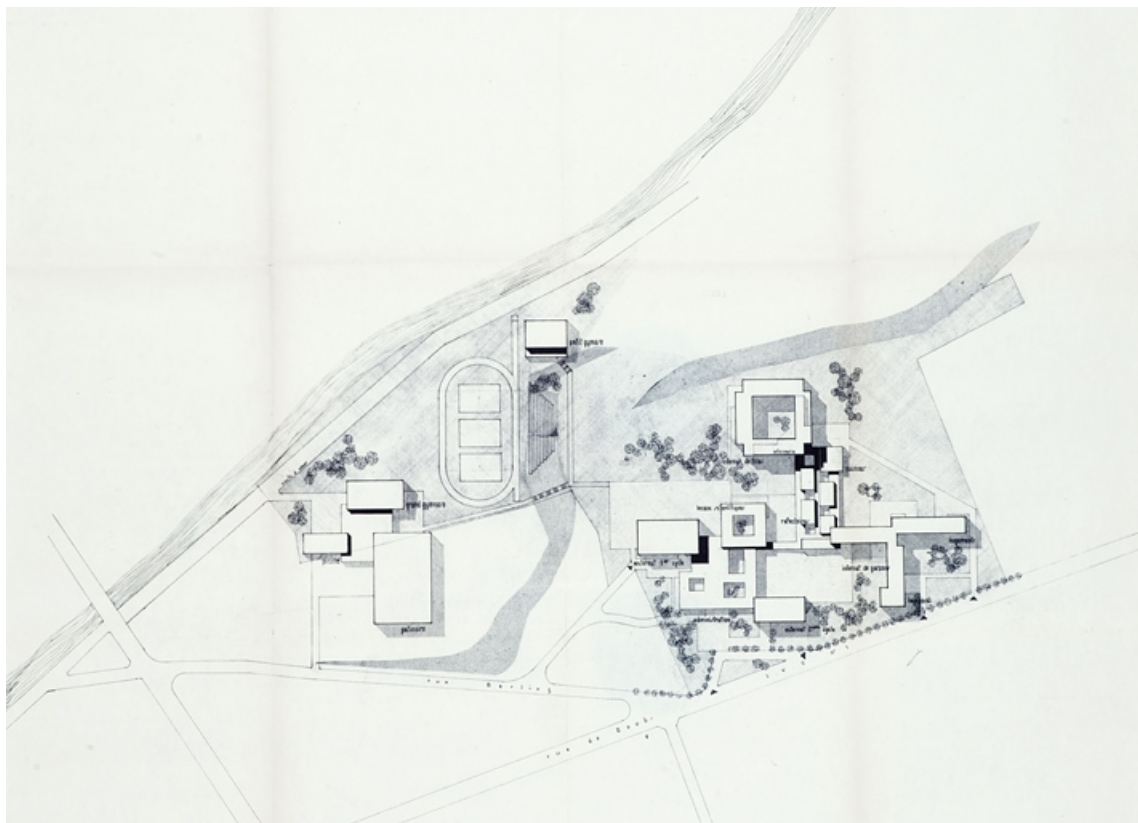
N° de l'illustration : 20122500909NUDA

Date : 2012

Auteur : André Céréza

Reproduction soumise à autorisation du titulaire des droits d'exploitation

© Région Bourgogne-Franche-Comté, Inventaire du patrimoine



**Lycée mixte de Pontarlier. Esquisse n° 3 EP 04. Plan-masse, 1964.**  
25, Pontarlier, 53 rue de Doubs

**Source :**

**Dessin (tirage), juillet 1964, 73 x 114 cm, échelle 1/1000, par Bourdon, René (architecte). Lieu de conservation : Région Bourgogne-Franche-Comté, Archives. Cote : 2 W 496**

Lieu de conservation : Région Franche-Comté, Archives, Besançon - Cote du document : 2 W 496

N° de l'illustration : 20122500693NUC4A

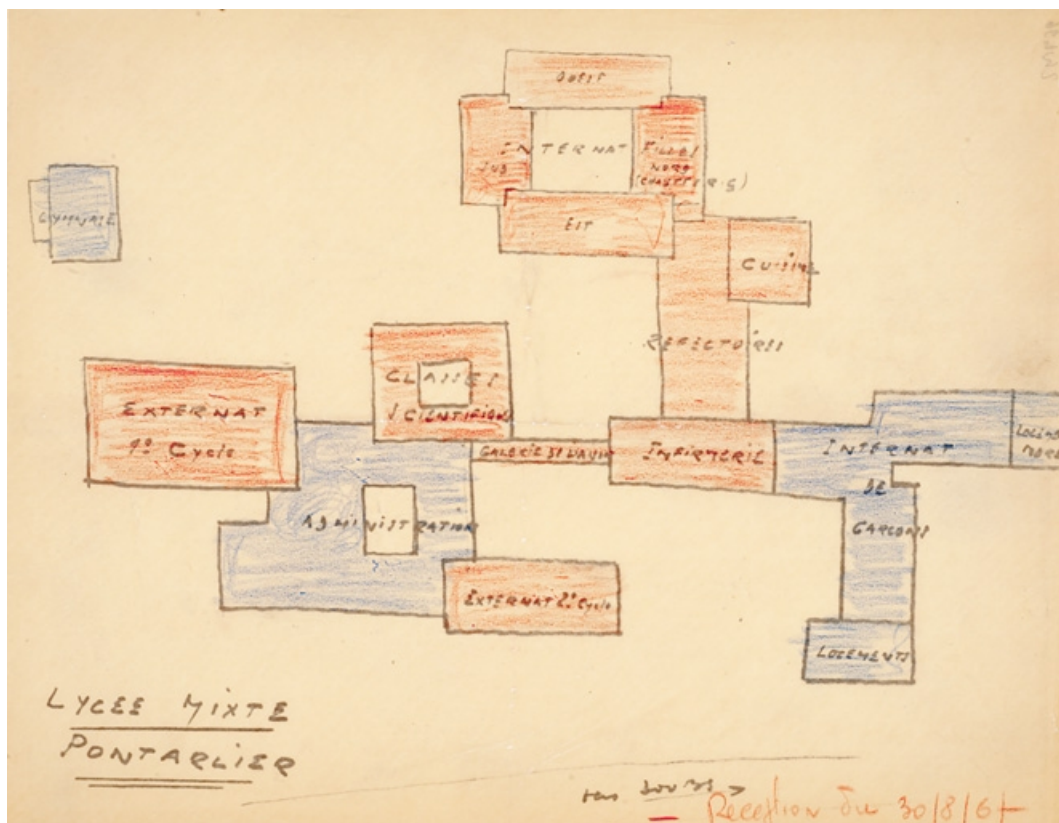
Date : 2012

Auteur : Jérôme Mongreville

Reproduction soumise à autorisation du titulaire des droits d'exploitation

© Région Bourgogne-Franche-Comté, Inventaire du patrimoine





Lycée mixte Pontarlier. Réception du 30/8/67, 1967.

25, Pontarlier, 53 rue de Doubs

**Source :**

**Dessin (tirage colorié), 1967, 27 x 21 cm, sans échelle. Lieu de conservation : Région Bourgogne-Franche-Comté, Archives. Cote : 2 W 496**

Lieu de conservation : Région Franche-Comté, Archives, Besançon - Cote du document : 2 W 496


N° de l'illustration : 20122500701NUC4A

Date : 2012

Auteur : Jérôme Mongreville

Reproduction soumise à autorisation du titulaire des droits d'exploitation

© Région Bourgogne-Franche-Comté, Inventaire du patrimoine



**Département du Doubs. Ville de Pontarlier. Lycée X Marmier [projet de couverture des bâtiments : élévations depuis l'ouest], 1980.**  
25, Pontarlier, 53 rue de Doubs

**Source :**

**Dessin (tirage), s.d. [1980], 23 x 93 cm, sans échelle. Lieu de conservation : Région Bourgogne-Franche-Comté, Archives. Cote : 2 W 496**

Lieu de conservation : Région Franche-Comté, Archives, Besançon - Cote du document : 2 W 496

N° de l'illustration : 20122500698NUC4A

Date : 2012

Auteur : Jérôme Mongreville

Reproduction soumise à autorisation du titulaire des droits d'exploitation

© Région Bourgogne-Franche-Comté, Inventaire du patrimoine



**Vue d'ensemble, depuis l'ouest.**

25, Pontarlier


N° de l'illustration : 20122500793NUC2A

Date : 2012

Auteur : Yves Sancey

Reproduction soumise à autorisation du titulaire des droits d'exploitation

© Région Bourgogne-Franche-Comté, Inventaire du patrimoine



**Vue d'ensemble depuis la rue de Doubs, à l'est.**

25, Pontarlier, 53 rue de Doubs

N° de l'illustration : 20122500735NUC2A

Date : 2012

Auteur : Yves Sancey

Reproduction soumise à autorisation du titulaire des droits d'exploitation

© Région Bourgogne-Franche-Comté, Inventaire du patrimoine



**Bâtiment de l'administration depuis la rue de Doubs, à l'est.**  
25, Pontarlier, 53 rue de Doubs

N° de l'illustration : 20122500737NUC2A

Date : 2012

Auteur : Yves Sancey

Reproduction soumise à autorisation du titulaire des droits d'exploitation

© Région Bourgogne-Franche-Comté, Inventaire du patrimoine



**Bâtiment de l'administration : entrée.**

25, Pontarlier, 53 rue de Doubs

N° de l'illustration : 20122500738NUC2A

Date : 2012

Auteur : Yves Sancey

Reproduction soumise à autorisation du titulaire des droits d'exploitation

© Région Bourgogne-Franche-Comté, Inventaire du patrimoine



**Bâtiment de l'administration : entrée couverte.**

25, Pontarlier, 53 rue de Doubs

N° de l'illustration : 20122500778NUC2A

Date : 2012

Auteur : Yves Sancey

Reproduction soumise à autorisation du titulaire des droits d'exploitation

© Région Bourgogne-Franche-Comté, Inventaire du patrimoine



**Bâtiment de l'administration : patio.**

25, Pontarlier, 53 rue de Doubs

N° de l'illustration : 20122500792NUC2A

Date : 2012

Auteur : Yves Sancey

Reproduction soumise à autorisation du titulaire des droits d'exploitation

© Région Bourgogne-Franche-Comté, Inventaire du patrimoine





**Ancien externat 2e cycle, de trois quarts droite.**

25, Pontarlier, 53 rue de Doubs

N° de l'illustration : 20122500734NUC2A

Date : 2012

Auteur : Yves Sancey

Reproduction soumise à autorisation du titulaire des droits d'exploitation

© Région Bourgogne-Franche-Comté, Inventaire du patrimoine



**Ancien externat 2e cycle : façades postérieure et latérale gauche.**

25, Pontarlier, 53 rue de Doubs

N° de l'illustration : 20122500794NUC2A

Date : 2012

Auteur : Yves Sancey

Reproduction soumise à autorisation du titulaire des droits d'exploitation

© Région Bourgogne-Franche-Comté, Inventaire du patrimoine



**Ancien externat 2e cycle : préau.**

25, Pontarlier, 53 rue de Doubs

N° de l'illustration : 20122500795NUC2A

Date : 2012

Auteur : Yves Sancey

Reproduction soumise à autorisation du titulaire des droits d'exploitation

© Région Bourgogne-Franche-Comté, Inventaire du patrimoine



**Galerie et bâtiment de l'infirmierie.**

25, Pontarlier, 53 rue de Doubs


N° de l'illustration : 20122500779NUC2A

Date : 2012

Auteur : Yves Sancey

Reproduction soumise à autorisation du titulaire des droits d'exploitation

© Région Bourgogne-Franche-Comté, Inventaire du patrimoine



**Galerie : vue intérieure.**

25, Pontarlier, 53 rue de Doubs

N° de l'illustration : 20122500770NUC2A

Date : 2012

Auteur : Yves Sancey

Reproduction soumise à autorisation du titulaire des droits d'exploitation

© Région Bourgogne-Franche-Comté, Inventaire du patrimoine



**Bâtiment de l'infirmierie : portique.**

25, Pontarlier, 53 rue de Doubs

N° de l'illustration : 20122500780NUC2A

Date : 2012

Auteur : Yves Sancey

Reproduction soumise à autorisation du titulaire des droits d'exploitation

© Région Bourgogne-Franche-Comté, Inventaire du patrimoine



**Bâtiments de l'infirmerie et des salles techniques-internat.**

25, Pontarlier, 53 rue de Doubs

N° de l'illustration : 20122500781NUC2A

Date : 2012

Auteur : Yves Sancey

Reproduction soumise à autorisation du titulaire des droits d'exploitation

© Région Bourgogne-Franche-Comté, Inventaire du patrimoine



**Bâtiments de l'infirmerie, des salles techniques-internat et logements.**  
25, Pontarlier, 53 rue de Doubs

N° de l'illustration : 20122500783NUC2A

Date : 2012

Auteur : Yves Sancey

Reproduction soumise à autorisation du titulaire des droits d'exploitation

© Région Bourgogne-Franche-Comté, Inventaire du patrimoine





**Bâtiment de l'infirmierie : colonnes.**

25, Pontarlier, 53 rue de Doubs

N° de l'illustration : 20122500771NUC2A

Date : 2012

Auteur : Yves Sancey

Reproduction soumise à autorisation du titulaire des droits d'exploitation

© Région Bourgogne-Franche-Comté, Inventaire du patrimoine



**Jonction des bâtiments de l'infirmerie et des salles techniques-internat : stand de tir.**  
25, Pontarlier, 53 rue de Doubs

N° de l'illustration : 20122500750NUC2A

Date : 2012

Auteur : Yves Sancey

Reproduction soumise à autorisation du titulaire des droits d'exploitation

© Région Bourgogne-Franche-Comté, Inventaire du patrimoine



**Jonction des bâtiments de l'infirmerie et des salles techniques-internat : élèves au stand de tir.**  
25, Pontarlier, 53 rue de Doubs

N° de l'illustration : 20122500751NUC2A

Date : 2012

Auteur : Yves Sancey

Reproduction soumise à autorisation du titulaire des droits d'exploitation

© Région Bourgogne-Franche-Comté, Inventaire du patrimoine



**Face postérieure du bâtiment des salles techniques-internat et logements nord.**  
25, Pontarlier, 53 rue de Doubs

N° de l'illustration : 20122500785NUC2A

Date : 2012

Auteur : Yves Sancey

Reproduction soumise à autorisation du titulaire des droits d'exploitation

© Région Bourgogne-Franche-Comté, Inventaire du patrimoine



**Bâtiment des salles techniques-internat : élève dans la salle de fartage.**  
25, Pontarlier, 53 rue de Doubs

N° de l'illustration : 20122500752NUC2A

Date : 2012

Auteur : Yves Sancey

Reproduction soumise à autorisation du titulaire des droits d'exploitation

© Région Bourgogne-Franche-Comté, Inventaire du patrimoine



**Bâtiment des salles techniques-internat : élève fartant.**  
25, Pontarlier, 53 rue de Doubs

N° de l'illustration : 20122500753NUC2A

Date : 2012

Auteur : Yves Sancey

Reproduction soumise à autorisation du titulaire des droits d'exploitation

© Région Bourgogne-Franche-Comté, Inventaire du patrimoine



**Face postérieure du bâtiment de l'infirmerie et restauration.**

25, Pontarlier, 53 rue de Doubs

N° de l'illustration : 20122500787NUC2A

Date : 2012

Auteur : Yves Sancey

Reproduction soumise à autorisation du titulaire des droits d'exploitation

© Région Bourgogne-Franche-Comté, Inventaire du patrimoine



**Bâtiment de la restauration : face nord.**

25, Pontarlier, 53 rue de Doubs

N° de l'illustration : 20122500788NUC2A

Date : 2012

Auteur : Yves Sancey

Reproduction soumise à autorisation du titulaire des droits d'exploitation

© Région Bourgogne-Franche-Comté, Inventaire du patrimoine





**Bâtiment de la restauration : face sud.**

25, Pontarlier, 53 rue de Doubs

N° de l'illustration : 20122500756NUC2A

Date : 2012

Auteur : Yves Sancey

Reproduction soumise à autorisation du titulaire des droits d'exploitation

© Région Bourgogne-Franche-Comté, Inventaire du patrimoine



**Restauration : couloir côté sud.**

25, Pontarlier, 53 rue de Doubs

N° de l'illustration : 20122500757NUC2A

Date : 2012

Auteur : Yves Sancey

Reproduction soumise à autorisation du titulaire des droits d'exploitation

© Région Bourgogne-Franche-Comté, Inventaire du patrimoine



**Restauration : couloir côté sud, au niveau d'un patio.**

25, Pontarlier, 53 rue de Doubs

N° de l'illustration : 20122500769NUC2A

Date : 2012

Auteur : Yves Sancey

Reproduction soumise à autorisation du titulaire des droits d'exploitation

© Région Bourgogne-Franche-Comté, Inventaire du patrimoine



**Restauration : une grande salle.**

25, Pontarlier, 53 rue de Doubs

N° de l'illustration : 20122500761NUC2A

Date : 2012

Auteur : Yves Sancey

Reproduction soumise à autorisation du titulaire des droits d'exploitation

© Région Bourgogne-Franche-Comté, Inventaire du patrimoine



**Restauration : une salle.**

25, Pontarlier, 53 rue de Doubs

N° de l'illustration : 20122500760NUC2A

Date : 2012

Auteur : Yves Sancey

Reproduction soumise à autorisation du titulaire des droits d'exploitation

© Région Bourgogne-Franche-Comté, Inventaire du patrimoine



**Restauration : une salle.**

25, Pontarlier, 53 rue de Doubs

N° de l'illustration : 20122500758NUC2A

Date : 2012

Auteur : Yves Sancey

Reproduction soumise à autorisation du titulaire des droits d'exploitation

© Région Bourgogne-Franche-Comté, Inventaire du patrimoine



**Restauration : un patio, vu depuis une salle.**  
25, Pontarlier, 53 rue de Doubs

N° de l'illustration : 20122500759NUC2A

Date : 2012

Auteur : Yves Sancey

Reproduction soumise à autorisation du titulaire des droits d'exploitation

© Région Bourgogne-Franche-Comté, Inventaire du patrimoine



**Restauration : vue d'ensemble du self-service.**

25, Pontarlier, 53 rue de Doubs

N° de l'illustration : 20122500768NUC2A

Date : 2012

Auteur : Yves Sancey

Reproduction soumise à autorisation du titulaire des droits d'exploitation

© Région Bourgogne-Franche-Comté, Inventaire du patrimoine





**Restauration : le self-service.**

25, Pontarlier, 53 rue de Doubs

N° de l'illustration : 20122500767NUC2A

Date : 2012

Auteur : Yves Sancey

Reproduction soumise à autorisation du titulaire des droits d'exploitation

© Région Bourgogne-Franche-Comté, Inventaire du patrimoine



**Restauration : la cuisine.**

25, Pontarlier, 53 rue de Doubs

N° de l'illustration : 20122500762NUC2A

Date : 2012

Auteur : Yves Sancey

Reproduction soumise à autorisation du titulaire des droits d'exploitation

© Région Bourgogne-Franche-Comté, Inventaire du patrimoine



**Restauration : la cuisine.**

25, Pontarlier, 53 rue de Doubs

N° de l'illustration : 20122500763NUC2A

Date : 2012

Auteur : Yves Sancey

Reproduction soumise à autorisation du titulaire des droits d'exploitation

© Région Bourgogne-Franche-Comté, Inventaire du patrimoine



**Restauration : convoyeur de la plonge.**

25, Pontarlier, 53 rue de Doubs

N° de l'illustration : 20122500764NUC2A

Date : 2012

Auteur : Yves Sancey

Reproduction soumise à autorisation du titulaire des droits d'exploitation

© Région Bourgogne-Franche-Comté, Inventaire du patrimoine



**Bâtiment de l'internat ouest, vu du nord.**

25, Pontarlier, 53 rue de Doubs

N° de l'illustration : 20122500786NUC2A

Date : 2012

Auteur : Yves Sancey

Reproduction soumise à autorisation du titulaire des droits d'exploitation

© Région Bourgogne-Franche-Comté, Inventaire du patrimoine



**Bâtiment de l'internat ouest, vu du sud.**

25, Pontarlier, 53 rue de Doubs

N° de l'illustration : 20122500776NUC2A

Date : 2012

Auteur : Yves Sancey

Reproduction soumise à autorisation du titulaire des droits d'exploitation

© Région Bourgogne-Franche-Comté, Inventaire du patrimoine



**Bâtiment de l'internat ouest : vue d'ensemble de la chaufferie.**

25, Pontarlier, 53 rue de Doubs

N° de l'illustration : 20122500743NUC2A

Date : 2012

Auteur : Yves Sancey

Reproduction soumise à autorisation du titulaire des droits d'exploitation

© Région Bourgogne-Franche-Comté, Inventaire du patrimoine



**Bâtiment de l'internat ouest, chaufferie : les chaudières.**

25, Pontarlier, 53 rue de Doubs

N° de l'illustration : 20122500745NUC2A

Date : 2012

Auteur : Yves Sancey

Reproduction soumise à autorisation du titulaire des droits d'exploitation

© Région Bourgogne-Franche-Comté, Inventaire du patrimoine





**Bâtiment de l'internat ouest, chaufferie : les pompes.**

25, Pontarlier, 53 rue de Doubs

N° de l'illustration : 20122500744NUC2A

Date : 2012

Auteur : Yves Sancey

Reproduction soumise à autorisation du titulaire des droits d'exploitation

© Région Bourgogne-Franche-Comté, Inventaire du patrimoine



**Bâtiment de l'internat ouest, lingerie : les machines à laver et à sécher.**  
25, Pontarlier, 53 rue de Doubs

N° de l'illustration : 20122500766NUC2A

Date : 2012

Auteur : Yves Sancey

Reproduction soumise à autorisation du titulaire des droits d'exploitation

© Région Bourgogne-Franche-Comté, Inventaire du patrimoine



**Bâtiment de l'internat ouest, lingerie : salle de repassage.**  
25, Pontarlier, 53 rue de Doubs

N° de l'illustration : 20122500765NUC2A

Date : 2012

Auteur : Yves Sancey

Reproduction soumise à autorisation du titulaire des droits d'exploitation

© Région Bourgogne-Franche-Comté, Inventaire du patrimoine



**Bâtiment de l'internat ouest : couloir de l'internat.**

25, Pontarlier, 53 rue de Doubs

N° de l'illustration : 20122500748NUC2A

Date : 2012

Auteur : Yves Sancey

Reproduction soumise à autorisation du titulaire des droits d'exploitation

© Région Bourgogne-Franche-Comté, Inventaire du patrimoine



**Bâtiment de l'internat ouest : couloir de l'internat.**

25, Pontarlier, 53 rue de Doubs

N° de l'illustration : 20122500749NUC2A

Date : 2012

Auteur : Yves Sancey

Reproduction soumise à autorisation du titulaire des droits d'exploitation

© Région Bourgogne-Franche-Comté, Inventaire du patrimoine



**Bâtiment de l'internat ouest : une chambre.**  
25, Pontarlier, 53 rue de Doubs

N° de l'illustration : 20122500747NUC2A

Date : 2012

Auteur : Yves Sancey

Reproduction soumise à autorisation du titulaire des droits d'exploitation

© Région Bourgogne-Franche-Comté, Inventaire du patrimoine



**Bâtiment de l'internat ouest : une chambre.**  
25, Pontarlier, 53 rue de Doubs

N° de l'illustration : 20122500746NUC2A

Date : 2012

Auteur : Yves Sancey

Reproduction soumise à autorisation du titulaire des droits d'exploitation

© Région Bourgogne-Franche-Comté, Inventaire du patrimoine



**Ancien bâtiment des classe scientifiques, depuis les terrains de jeu à l'ouest.**  
25, Pontarlier, 53 rue de Doubs

N° de l'illustration : 20122500790NUC2A

Date : 2012

Auteur : Yves Sancey

Reproduction soumise à autorisation du titulaire des droits d'exploitation

© Région Bourgogne-Franche-Comté, Inventaire du patrimoine





**Ancien bâtiment des classe scientifiques, depuis la cour au nord-est.**  
25, Pontarlier, 53 rue de Doubs

N° de l'illustration : 20122500784NUC2A

Date : 2012

Auteur : Yves Sancey

Reproduction soumise à autorisation du titulaire des droits d'exploitation

© Région Bourgogne-Franche-Comté, Inventaire du patrimoine



**Ancien externat 1er cycle et gymnase, depuis le nord-ouest.**

25, Pontarlier, 53 rue de Doubs

N° de l'illustration : 20122500789NUC2A

Date : 2012

Auteur : Yves Sancey

Reproduction soumise à autorisation du titulaire des droits d'exploitation

© Région Bourgogne-Franche-Comté, Inventaire du patrimoine



**Ancien externat 1er cycle : façade postérieure (depuis l'ouest).**  
25, Pontarlier, 53 rue de Doubs

N° de l'illustration : 20122500791NUC2A

Date : 2012

Auteur : Yves Sancey

Reproduction soumise à autorisation du titulaire des droits d'exploitation

© Région Bourgogne-Franche-Comté, Inventaire du patrimoine



**Ancien externat 1er cycle : façades postérieure et latérale gauche.**

25, Pontarlier, 53 rue de Doubs

N° de l'illustration : 20122500775NUC2A

Date : 2012

Auteur : Yves Sancey

Reproduction soumise à autorisation du titulaire des droits d'exploitation

© Région Bourgogne-Franche-Comté, Inventaire du patrimoine



**Ancien externat 1er cycle : façade latérale gauche.**

25, Pontarlier, 53 rue de Doubs

N° de l'illustration : 20122500774NUC2A

Date : 2012

Auteur : Yves Sancey

Reproduction soumise à autorisation du titulaire des droits d'exploitation

© Région Bourgogne-Franche-Comté, Inventaire du patrimoine



**Ancien externat 1er cycle : détail du système constructif sur la façade antérieure.**

25, Pontarlier, 53 rue de Doubs

N° de l'illustration : 20122500777NUC2A

Date : 2012

Auteur : Yves Sancey

Reproduction soumise à autorisation du titulaire des droits d'exploitation

© Région Bourgogne-Franche-Comté, Inventaire du patrimoine



**Ancien externat 1er cycle : l'amphithéâtre.**

25, Pontarlier, 53 rue de Doubs

N° de l'illustration : 20122500772NUC2A

Date : 2012

Auteur : Yves Sancey

Reproduction soumise à autorisation du titulaire des droits d'exploitation

© Région Bourgogne-Franche-Comté, Inventaire du patrimoine



**Ancien externat 1er cycle : l'amphithéâtre (vue plongeante).**

25, Pontarlier, 53 rue de Doubs

N° de l'illustration : 20122500773NUC2A

Date : 2012

Auteur : Yves Sancey

Reproduction soumise à autorisation du titulaire des droits d'exploitation

© Région Bourgogne-Franche-Comté, Inventaire du patrimoine





**Ancien externat 1er cycle : salle de cours avec boutique pédagogique.**

25, Pontarlier, 53 rue de Doubs

N° de l'illustration : 20122500755NUC2A

Date : 2012

Auteur : Yves Sancey

Reproduction soumise à autorisation du titulaire des droits d'exploitation

© Région Bourgogne-Franche-Comté, Inventaire du patrimoine



**Ancien externat 1er cycle : la boutique pédagogique.**

25, Pontarlier, 53 rue de Doubs

N° de l'illustration : 20122500754NUC2A

Date : 2012

Auteur : Yves Sancey

Reproduction soumise à autorisation du titulaire des droits d'exploitation

© Région Bourgogne-Franche-Comté, Inventaire du patrimoine