


## LYCÉE VICTOR HUGO

Bourgogne-Franche-Comté, Doubs  
Besançon  
1 rue Rembrandt

Dossier IA25001105 réalisé en  
2011

Auteur(s) : Philippe Mairot



### Historique

Ce nouveau lycée polyvalent est construit en 1980 sur un "terrain remodelé en forme d'amphithéâtre antique." Il procède de la décision prise en 1976 de déplacer l'ancien lycée Victor Hugo de centre ville (ancien collège jésuite, ancienne Ecole Centrale du Doubs, puis Lycée Impérial, qui prend le nom de Victor Hugo en 1885, après la mort de l'écrivain) dans le quartier neuf de Planoise. Dans l'ancien lycée Victor Hugo (rue du lycée) devenu collège, Charles Nodier est élève, puis bibliothécaire adjoint de 1798 à 1803, Louis Pasteur est élève de terminale en 1839, puis maître d'études jusqu'en 1842, Stéphane Mallarmé y enseigne en 1866-1867. Ce nouvel établissement est l'oeuvre de Jacques Tournier, du cabinet TDBL. En 1991, il ajoute des garages et une extension du hall d'entrée. En 1994, au nord-ouest il élève un nouveau bâtiment d'ateliers. En 1997, il édifie au nord-est le bâtiment voué aux classes préparatoires aux grandes écoles. Une extension en hauteur du bâtiment d'administration est créée en 2004 pour abriter le centre de documentation et d'information (cdi)

**Période(s) principale(s) :** 4e quart 20e siècle

**Période(s) secondaire(s) :** 1er quart 21e siècle

**Dates :** 1980 (daté par source) / 1994 (daté par source) / 2004 (daté par source)

#### Auteur(s) de l'oeuvre :

TDBL cabinet (agence d'architecture, attribution par source), Jacques Tournier (architecte, attribution par source), François-Xavier Cahn (architecte, attribution par source), Jean-Jacques Bayo (architecte, attribution par source)

### Description

Le procédé de construction industrialisée est le procédé Foulquier : "système constructif à base de béton (...) Conçu sur la base d'une structure ponctuelle implantée selon un maillage de 7,20 m x 7,20 m, tous les éléments de la structure sont préfabriqués, montés à sec et assemblés par liaisons métalliques soudées." (in Collèges et lycées : systèmes constructifs 1979 acceptés par le ministère de l'éducation, éditions Conseil). Les bâtiments ont des murs en béton (parpaing de béton enduit associé ou non à du béton armé), sont desservis par des escaliers dans-oeuvre et hors-oeuvre. Les couvertures sont des terrasses en béton, à l'exception des bâtiments de l'administration et du bâtiment voué aux classes préparatoires aux grandes écoles, couverts d'une toiture à longs pans. Dès sa création, l'établissement comprend un bâtiment de trois étages composé d'alvéoles de formes hexagonales, abritant l'administration et l'internat et entourant un plan d'eau et sa sculpture d'Annie Bleu. Ce parti pris architectural qui se veut alors une alternative aux barres est parfois dit alvéolaire ou proliférant. Deux bâtiments d'externat de trois étages de forme rectangulaire sont reliés aux précédents par une galerie fermée. Un bâtiment d'un étage jouxte le précédent à 90° et accueille les ateliers. Un bâtiment de béton de 4 étages est affecté aux logements. En 1994, un bâtiment d'externat en équerre de 2 étages est édifié, en béton, pour partie enduit, pour partie à essentage de tôle, jouxtant les ateliers. En 2004 - 2005, un étage d'extension, en verre et métal en partie haute et essentage de matériau synthétique, est construit par l'architecte Bayo pour abriter un centre de documentation et d'information (cdi). Un bas relief en pierre et bois de Jean Gilles décore un des murs délimitant la cour. En 2006, un portrait et une citation de Victor Hugo sont appliqués sur un des murs extérieurs, au sud-ouest de l'entrée.

### Éléments descriptifs

**Murs :** béton, verre, métal, essentage de tôle, essentage de matériau synthétique, enduit

**Toit** : matériau synthétique en couverture, béton en couverture

**Étages** : 4 étages carrés

**Élévation** : élévation à travées

**Escaliers** : escalier dans-oeuvre, escalier tournant à retours avec jour, en maçonnerie; escalier de distribution extérieur, escalier tournant à retours, en maçonnerie cage ouverte; escalier de distribution extérieur, escalier tournant à retours sans jour, en maçonnerie cage ouverte

**Autres organes de circulations** : ascenseur

## Décor

**Techniques** : sculpture

## Sources documentaires

### Documents d'archives

- **2 W 444-447 Lycée polyvalent de Planoise Lycée Victor Hugo Besançon (1974-1981)**

Lycée polyvalent de Planoise Lycée Victor Hugo Besançon (1974-1981)

Lieu de conservation : Région Franche-Comté, Archives, Besançon- Cote du document : 2 W 444-447

- **1242 W 120, dossier de presse, 27 juin 1979**

1242 W 120, dossier de presse élaboré à l'occasion de la visite du chantier, 27 juin 1979

Lieu de conservation : Archives départementales du Doubs, Besançon- Cote du document : 1242 W 120

- **F17 Bis 19771384/7 3101/CABBU 15969 Programme prévisionnel d'équipement 1974-1976 par régions.**

Programme prévisionnel d'équipement 1974-1976 par régions, (1974-1976)

Lieu de conservation : Archives nationales, Fontainebleau- Cote du document : F17 Bis 19771384/7 3101/CABBU 15969

## Informations complémentaires

### Observations :

Le lycée étant l'héritier indirect du collège des jésuites (1597 à 1765) puis de l'école centrale du département du Doubs (1796 à 1802), puis du lycée impérial (de 1802 à 1815), puis du collège royal (de 1815 à 1848), puis du lycée impérial (de 1852 à 1870) dénommé lycée Victor Hugo à la mort de l'auteur en 1885, il possède un fonds de livres anciens, du 16ème au début du 20ème, dont le Libri de re rustica de 1533 portant l'inscription : "societatis Jesu catalogo Biblioth." ainsi que deux volumes des menus de l'internat à la fin du 19ème siècle. En 1801, un inventaire fait état de plus de 20 000 volumes. Une partie de ce fonds ancien est dans l'actuel lycée, le reste (dont l'édition originale de l'Encyclopédie de Diderot) étant demeuré dans l'actuel collège du centre qui occupe les locaux anciennement affectés au lycée, rue du lycée.

**Thématiques** : lycées publics de Franche-Comté

**Aire d'étude et canton** : Franche-Comté

**Dénomination** : lycée

**Parties constituantes non étudiées** : chaufferie, cantine, stationnement, cour, internat, préau, infirmerie, logement, escalier indépendant, bureau

© Région Bourgogne-Franche-Comté, Inventaire du patrimoine



**Façade antérieure sud-est des ateliers industriels, cour, bâtiment d'externat.**  
25, Besançon, 1 rue Rembrandt

N° de l'illustration : 20142500346NUC4A

Date : 2014

Auteur : Jérôme Mongreville

Reproduction soumise à autorisation du titulaire des droits d'exploitation

© Région Bourgogne-Franche-Comté, Inventaire du patrimoine



**Vue d'ensemble des façades postérieures de l'internat.**

25, Besançon, 1 rue Rembrandt

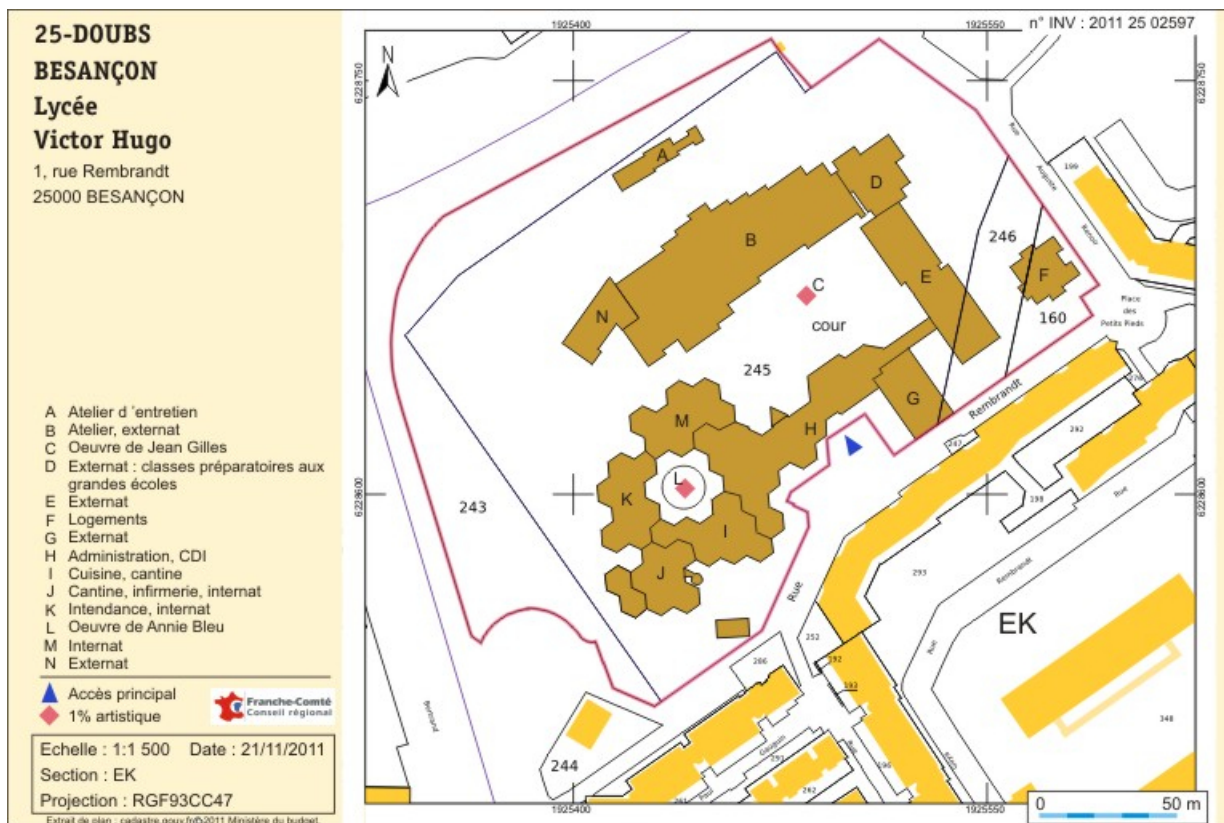
N° de l'illustration : 20142500384NUC4A

Date : 2014

Auteur : Jérôme Mongreville

Reproduction soumise à autorisation du titulaire des droits d'exploitation

© Région Bourgogne-Franche-Comté, Inventaire du patrimoine



**Plan-masse et de situation. Extrait du plan cadastral numérisé, sections EK, échelle 1:1500.**

25, Besançon, 1 rue Rembrandt

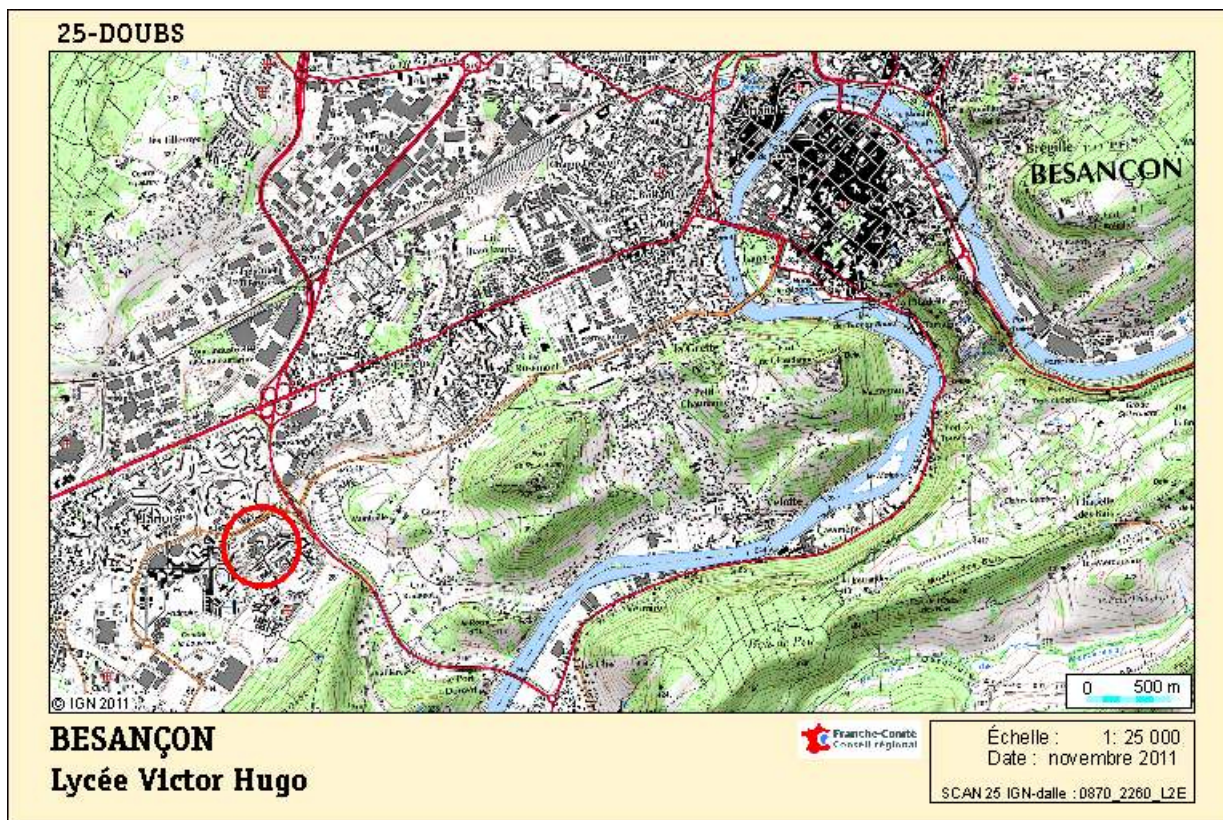
N° de l'illustration : 20112502597NUDA

Date : 2011

Auteur : André Céréza

Reproduction soumise à autorisation du titulaire des droits d'exploitation

© Région Bourgogne-Franche-Comté, Inventaire du patrimoine



**Carte de localisation. Carte topographique, IGN, 2011, dalle 0870-2260-L2E, échelle 1:25 000**  
25, Besançon, 1 rue Rembrandt

**Source :**

**Lycée Victor Hugo : carte de localisation. Carte topographique, IGN, 2011, dalle 0870-2260-L2E, échelle 1:25 000**

N° de l'illustration : 20122502567NUDA

Date : 2012

Auteur : André Céréza

Reproduction soumise à autorisation du titulaire des droits d'exploitation

© Région Bourgogne-Franche-Comté, Inventaire du patrimoine



**L'entrée, vue de la place devant le lycée.**

25, Besançon, 1 rue Rembrandt

N° de l'illustration : 20142500387NUC4A

Date : 2014

Auteur : Jérôme Mongreville

Reproduction soumise à autorisation du titulaire des droits d'exploitation

© Région Bourgogne-Franche-Comté, Inventaire du patrimoine



**Vue de la place devant le lycée, la façade sud-est décorée à l'effigie de Victor Hugo.**  
25, Besançon, 1 rue Rembrandt

N° de l'illustration : 20142500388NUC4A

Date : 2014

Auteur : Jérôme Mongreville

Reproduction soumise à autorisation du titulaire des droits d'exploitation

© Région Bourgogne-Franche-Comté, Inventaire du patrimoine



**Donnant sur la place devant le lycée, la façade sud-est décorée à l'effigie de Victor Hugo.**  
25, Besançon, 1 rue Rembrandt

N° de l'illustration : 20142500390NUC4A

Date : 2014

Auteur : Jérôme Mongreville

Reproduction soumise à autorisation du titulaire des droits d'exploitation

© Région Bourgogne-Franche-Comté, Inventaire du patrimoine



**Devant l'entrée principale, face à l'est : le petit externat.**

25, Besançon, 1 rue Rembrandt

N° de l'illustration : 20142500392NUC4A

Date : 2014

Auteur : Jérôme Mongreville

Reproduction soumise à autorisation du titulaire des droits d'exploitation

© Région Bourgogne-Franche-Comté, Inventaire du patrimoine



**Les internats et la cantine, vus de l'extérieur, au sud.**

25, Besançon, 1 rue Rembrandt

N° de l'illustration : 20142500391NUC4A

Date : 2014

Auteur : Jérôme Mongreville

Reproduction soumise à autorisation du titulaire des droits d'exploitation

© Région Bourgogne-Franche-Comté, Inventaire du patrimoine



**Les façades est du bâtiment de restauration et d'internat.**

25, Besançon, 1 rue Rembrandt

N° de l'illustration : 20142500375NUC4A

Date : 2014

Auteur : Jérôme Mongreville

Reproduction soumise à autorisation du titulaire des droits d'exploitation

© Région Bourgogne-Franche-Comté, Inventaire du patrimoine



**Les façades ouest de l'internat.**

25, Besançon, 1 rue Rembrandt

N° de l'illustration : 20142500383NUC4A

Date : 2014

Auteur : Jérôme Mongreville

Reproduction soumise à autorisation du titulaire des droits d'exploitation

© Région Bourgogne-Franche-Comté, Inventaire du patrimoine



**Bâtiment de restauration et d'internat, infirmerie.**

25, Besançon, 1 rue Rembrandt

N° de l'illustration : 20142500376NUC4A

Date : 2014

Auteur : Jérôme Mongreville

Reproduction soumise à autorisation du titulaire des droits d'exploitation

© Région Bourgogne-Franche-Comté, Inventaire du patrimoine



**Détail de l'escalier extérieur de l'internat.**

25, Besançon, 1 rue Rembrandt

N° de l'illustration : 20142500385NUC4A

Date : 2014

Auteur : Jérôme Mongreville

Reproduction soumise à autorisation du titulaire des droits d'exploitation

© Région Bourgogne-Franche-Comté, Inventaire du patrimoine



**Détail de l'escalier extérieur de l'internat.**

25, Besançon, 1 rue Rembrandt

N° de l'illustration : 20142500386NUC4A

Date : 2014

Auteur : Jérôme Mongreville

Reproduction soumise à autorisation du titulaire des droits d'exploitation

© Région Bourgogne-Franche-Comté, Inventaire du patrimoine



**Détail de façade nord et est, sur cour, de l'internat.**

25, Besançon, 1 rue Rembrandt

N° de l'illustration : 20142500356NUC4A

Date : 2014

Auteur : Jérôme Mongreville

Reproduction soumise à autorisation du titulaire des droits d'exploitation

© Région Bourgogne-Franche-Comté, Inventaire du patrimoine



**Bassin, toitures de l'entrée, de l'administration et du centre de documentation et d'information.**  
25, Besançon, 1 rue Rembrandt

N° de l'illustration : 20142500348NUC4A

Date : 2014

Auteur : Jérôme Mongreville

Reproduction soumise à autorisation du titulaire des droits d'exploitation

© Région Bourgogne-Franche-Comté, Inventaire du patrimoine



**Bassin, façades sud et ouest des externats qui le bordent.**

25, Besançon, 1 rue Rembrandt

N° de l'illustration : 20142500347NUC4A

Date : 2014

Auteur : Jérôme Mongreville

Reproduction soumise à autorisation du titulaire des droits d'exploitation

© Région Bourgogne-Franche-Comté, Inventaire du patrimoine



**bassin : vue d'ensemble de l'œuvre d'Annie Bleu.**

25, Besançon, 1 rue Rembrandt

N° de l'illustration : 20142500345NUC4A

Date : 2014

Auteur : Jérôme Mongreville

Reproduction soumise à autorisation du titulaire des droits d'exploitation

© Région Bourgogne-Franche-Comté, Inventaire du patrimoine



**bassin : vue d'ensemble de l'œuvre d'Annie Bleu.**

25, Besançon, 1 rue Rembrandt

N° de l'illustration : 20142500344NUC4A

Date : 2014

Auteur : Jérôme Mongreville

Reproduction soumise à autorisation du titulaire des droits d'exploitation

© Région Bourgogne-Franche-Comté, Inventaire du patrimoine



**Vue plongeante sur le bassin et la sculpture d'Annie Bleu.**

25, Besançon, 1 rue Rembrandt

N° de l'illustration : 20142500350NUC4A

Date : 2014

Auteur : Jérôme Mongreville

Reproduction soumise à autorisation du titulaire des droits d'exploitation

© Région Bourgogne-Franche-Comté, Inventaire du patrimoine



**Vue plongeante sur le bassin et la sculpture d'Annie Bleu.**

25, Besançon, 1 rue Rembrandt

N° de l'illustration : 20142500351NUC4A

Date : 2014

Auteur : Jérôme Mongreville

Reproduction soumise à autorisation du titulaire des droits d'exploitation

© Région Bourgogne-Franche-Comté, Inventaire du patrimoine



**Le bassin et sa sculpture.**

25, Besançon, 1 rue Rembrandt

N° de l'illustration : 20142500360NUC4A

Date : 2014

Auteur : Jérôme Mongreville

Reproduction soumise à autorisation du titulaire des droits d'exploitation

© Région Bourgogne-Franche-Comté, Inventaire du patrimoine



**Le bassin et sa sculpture.**

25, Besançon, 1 rue Rembrandt

N° de l'illustration : 20142500361NUC4A

Date : 2014

Auteur : Jérôme Mongreville

Reproduction soumise à autorisation du titulaire des droits d'exploitation

© Région Bourgogne-Franche-Comté, Inventaire du patrimoine



**Le bassin et sa sculpture.**

25, Besançon, 1 rue Rembrandt

N° de l'illustration : 20142500362NUC4A

Date : 2014

Auteur : Jérôme Mongreville

Reproduction soumise à autorisation du titulaire des droits d'exploitation

© Région Bourgogne-Franche-Comté, Inventaire du patrimoine



**Vue d'ensemble depuis l'ouest.**

25, Besançon, 1 rue Rembrandt

N° de l'illustration : 20142500363NUC4A

Date : 2014

Auteur : Jérôme Mongreville

Reproduction soumise à autorisation du titulaire des droits d'exploitation

© Région Bourgogne-Franche-Comté, Inventaire du patrimoine



**Pignon ouest et façade antérieure sur cours de l'externat ouest.**

25, Besançon, 1 rue Rembrandt

N° de l'illustration : 20142500371NUC4A

Date : 2014

Auteur : Jérôme Mongreville

Reproduction soumise à autorisation du titulaire des droits d'exploitation

© Région Bourgogne-Franche-Comté, Inventaire du patrimoine



**Détail de la façade antérieure de l'externat ouest.**

25, Besançon, 1 rue Rembrandt

N° de l'illustration : 20142500370NUC4A

Date : 2014

Auteur : Jérôme Mongreville

Reproduction soumise à autorisation du titulaire des droits d'exploitation

© Région Bourgogne-Franche-Comté, Inventaire du patrimoine



**Façade postérieure nord-ouest et angle nord de l'externat ouest jouxtant les ateliers.**  
25, Besançon, 1 rue Rembrandt

N° de l'illustration : 20142500365NUC4A

Date : 2014

Auteur : Jérôme Mongreville

Reproduction soumise à autorisation du titulaire des droits d'exploitation

© Région Bourgogne-Franche-Comté, Inventaire du patrimoine



**Extrémité postérieure nord-est des ateliers et classes préparatoires.**

25, Besançon, 1 rue Rembrandt

N° de l'illustration : 20142500364NUC4A

Date : 2014

Auteur : Jérôme Mongreville

Reproduction soumise à autorisation du titulaire des droits d'exploitation

© Région Bourgogne-Franche-Comté, Inventaire du patrimoine



**Façades postérieures nord-est des classes préparatoires aux grandes écoles. (CPGE)**

25, Besançon, 1 rue Rembrandt

N° de l'illustration : 20152500103NUC4A

Date : 2015

Auteur : Jérôme Mongreville

Reproduction soumise à autorisation du titulaire des droits d'exploitation

© Région Bourgogne-Franche-Comté, Inventaire du patrimoine



**Façades postérieures nord-ouest des ateliers et des classes préparatoires aux grandes écoles.**  
25, Besançon, 1 rue Rembrandt

N° de l'illustration : 20152500105NUC4A

Date : 2015

Auteur : Jérôme Mongreville

Reproduction soumise à autorisation du titulaire des droits d'exploitation

© Région Bourgogne-Franche-Comté, Inventaire du patrimoine



**Vue d'ensemble des façades postérieures nord-est depuis le nord du terrain.**  
25, Besançon, 1 rue Rembrandt


N° de l'illustration : 20152500104NUC4A

Date : 2015

Auteur : Jérôme Mongreville

Reproduction soumise à autorisation du titulaire des droits d'exploitation

© Région Bourgogne-Franche-Comté, Inventaire du patrimoine



**Vue depuis les bâtiments des classes préparatoires, à l'angle nord-est de la cour, le long de la façade sud de l'atelier industriel.**  
25, Besançon, 1 rue Rembrandt

N° de l'illustration : 20142500358NUC4A

Date : 2014

Auteur : Jérôme Mongreville

Reproduction soumise à autorisation du titulaire des droits d'exploitation

© Région Bourgogne-Franche-Comté, Inventaire du patrimoine



**Façades nord-est de l'externat et façade nord-ouest des logements.**  
25, Besançon, 1 rue Rembrandt

N° de l'illustration : 20152500099NUC4A

Date : 2015

Auteur : Jérôme Mongreville

Reproduction soumise à autorisation du titulaire des droits d'exploitation

© Région Bourgogne-Franche-Comté, Inventaire du patrimoine



**Les logements : façade nord-ouest.**

25, Besançon, 1 rue Rembrandt

N° de l'illustration : 20152500098NUC4A

Date : 2015

Auteur : Jérôme Mongreville

Reproduction soumise à autorisation du titulaire des droits d'exploitation

© Région Bourgogne-Franche-Comté, Inventaire du patrimoine



**Angle est des logements.**

25, Besançon, 1 rue Rembrandt

N° de l'illustration : 20152500100NUC4A

Date : 2015

Auteur : Jérôme Mongreville

Reproduction soumise à autorisation du titulaire des droits d'exploitation

© Région Bourgogne-Franche-Comté, Inventaire du patrimoine



**Angle est des logements et façades nord-est sur la rue Auguste Renoir.**  
25, Besançon, 1 rue Rembrandt

N° de l'illustration : 20152500107NUC4A

Date : 2015

Auteur : Jérôme Mongreville

Reproduction soumise à autorisation du titulaire des droits d'exploitation

© Région Bourgogne-Franche-Comté, Inventaire du patrimoine



**Angle est des logements depuis la rue Renoir et la place des petits pieds, à l'est.**  
25, Besançon, 1 rue Rembrandt

N° de l'illustration : 20152500108NUC4A

Date : 2015

Auteur : Jérôme Mongreville

Reproduction soumise à autorisation du titulaire des droits d'exploitation

© Région Bourgogne-Franche-Comté, Inventaire du patrimoine



**Angle sud des logements.**

25, Besançon, 1 rue Rembrandt

N° de l'illustration : 20152500101NUC4A

Date : 2015

Auteur : Jérôme Mongreville

Reproduction soumise à autorisation du titulaire des droits d'exploitation

© Région Bourgogne-Franche-Comté, Inventaire du patrimoine



**Angle sud-est de l'externat.**

25, Besançon, 1 rue Rembrandt

N° de l'illustration : 20152500102NUC4A

Date : 2015

Auteur : Jérôme Mongreville

Reproduction soumise à autorisation du titulaire des droits d'exploitation

© Région Bourgogne-Franche-Comté, Inventaire du patrimoine



**Vues sur le pignon sud-est de l'externat depuis la rue Rembrandt**  
25, Besançon, 1 rue Rembrandt

N° de l'illustration : 20152500106NUC4A

Date : 2015

Auteur : Jérôme Mongreville

Reproduction soumise à autorisation du titulaire des droits d'exploitation

© Région Bourgogne-Franche-Comté, Inventaire du patrimoine



**Le long de la rue Rembrandt, les pignons sud-est des externats.**

25, Besançon, 1 rue Rembrandt

N° de l'illustration : 20152500109NUC4A

Date : 2015

Auteur : Jérôme Mongreville

Reproduction soumise à autorisation du titulaire des droits d'exploitation

© Région Bourgogne-Franche-Comté, Inventaire du patrimoine



**Au nord-est de la cour, l'entrée du bâtiment des classes préparatoires aux grandes écoles.**  
25, Besançon, 1 rue Rembrandt

N° de l'illustration : 20142500381NUC4A

Date : 2014

Auteur : Jérôme Mongreville

Reproduction soumise à autorisation du titulaire des droits d'exploitation

© Région Bourgogne-Franche-Comté, Inventaire du patrimoine



**Au nord-est de la cour, le long des ateliers - externats.**

25, Besançon, 1 rue Rembrandt

N° de l'illustration : 20142500368NUC4A

Date : 2014

Auteur : Jérôme Mongreville

Reproduction soumise à autorisation du titulaire des droits d'exploitation

© Région Bourgogne-Franche-Comté, Inventaire du patrimoine



**Depuis l'ouest, vue des bâtiments bordant la cour au nord-est.**

25, Besançon, 1 rue Rembrandt

N° de l'illustration : 20142500382NUC4A

Date : 2014

Auteur : Jérôme Mongreville

Reproduction soumise à autorisation du titulaire des droits d'exploitation

© Région Bourgogne-Franche-Comté, Inventaire du patrimoine



**Aile nord-ouest des façades sud des externats - ateliers.**

25, Besançon, 1 rue Rembrandt

N° de l'illustration : 20142500366NUC4A

Date : 2014

Auteur : Jérôme Mongreville

Reproduction soumise à autorisation du titulaire des droits d'exploitation

© Région Bourgogne-Franche-Comté, Inventaire du patrimoine



**Face postérieure de l'oeuvre de Jean Gilles.**  
25, Besançon, 1 rue Rembrandt

N° de l'illustration : 20142500353NUC4A

Date : 2014

Auteur : Jérôme Mongreville

Reproduction soumise à autorisation du titulaire des droits d'exploitation

© Région Bourgogne-Franche-Comté, Inventaire du patrimoine



**Face postérieure de l'oeuvre de Jean Gilles, la cour et les façades nord-ouest de l'administration.**  
25, Besançon, 1 rue Rembrandt

N° de l'illustration : 20142500357NUC4A

Date : 2014

Auteur : Jérôme Mongreville

Reproduction soumise à autorisation du titulaire des droits d'exploitation

© Région Bourgogne-Franche-Comté, Inventaire du patrimoine



**Vue sur l'oeuvre de Jean Gilles et le nord-est de la cour.**

25, Besançon, 1 rue Rembrandt

N° de l'illustration : 20142500367NUC4A

Date : 2014

Auteur : Jérôme Mongreville

Reproduction soumise à autorisation du titulaire des droits d'exploitation

© Région Bourgogne-Franche-Comté, Inventaire du patrimoine



**Cour, sculpture, ateliers, vus du sud-est.**  
25, Besançon, 1 rue Rembrandt

N° de l'illustration : 20142500404NUC4A

Date : 2014

Auteur : Jérôme Mongreville

Reproduction soumise à autorisation du titulaire des droits d'exploitation

© Région Bourgogne-Franche-Comté, Inventaire du patrimoine



**Cour, sculpture, ateliers vus du sud-est.**

25, Besançon, 1 rue Rembrandt

N° de l'illustration : 20142500406NUC4A

Date : 2014

Auteur : Jérôme Mongreville

Reproduction soumise à autorisation du titulaire des droits d'exploitation

© Région Bourgogne-Franche-Comté, Inventaire du patrimoine



**Depuis l'est, vue de profil de l'oeuvre de Jean Gilles et des façades sud des ateliers-externats.**  
25, Besançon, 1 rue Rembrandt

N° de l'illustration : 20142500369NUC4A

Date : 2014

Auteur : Jérôme Mongreville

Reproduction soumise à autorisation du titulaire des droits d'exploitation

© Région Bourgogne-Franche-Comté, Inventaire du patrimoine



**Cour, sculpture, ateliers vus de l'est.**

25, Besançon, 1 rue Rembrandt

N° de l'illustration : 20142500405NUC4A

Date : 2014

Auteur : Jérôme Mongreville

Reproduction soumise à autorisation du titulaire des droits d'exploitation

© Région Bourgogne-Franche-Comté, Inventaire du patrimoine



**La cour vue du nord-est, éléments de la sculpture de Jean Gilles.**

25, Besançon, 1 rue Rembrandt

N° de l'illustration : 20142500354NUC4A

Date : 2014

Auteur : Jérôme Mongreville

Reproduction soumise à autorisation du titulaire des droits d'exploitation

© Région Bourgogne-Franche-Comté, Inventaire du patrimoine



**Angle nord-ouest de la façade antérieure sud-ouest sur cours de l'externat nord-est.**  
25, Besançon, 1 rue Rembrandt

N° de l'illustration : 20142500380NUC4A

Date : 2014

Auteur : Jérôme Mongreville

Reproduction soumise à autorisation du titulaire des droits d'exploitation

© Région Bourgogne-Franche-Comté, Inventaire du patrimoine



**Au sud-est de la cour, l'escalier desservant les externats.**

25, Besançon, 1 rue Rembrandt

N° de l'illustration : 20142500359NUC4A

Date : 2014

Auteur : Jérôme Mongreville

Reproduction soumise à autorisation du titulaire des droits d'exploitation

© Région Bourgogne-Franche-Comté, Inventaire du patrimoine



**Circulation horizontale et escalier desservant les externats est et sud-est.**  
25, Besançon, 1 rue Rembrandt

N° de l'illustration : 20142500377NUC4A

Date : 2014

Auteur : Jérôme Mongreville

Reproduction soumise à autorisation du titulaire des droits d'exploitation

© Région Bourgogne-Franche-Comté, Inventaire du patrimoine



**Vus de la cour, la passerelle et l'escalier devant l'externat d'enseignement scientifique et tertiaire.**  
25, Besançon, 1 rue Rembrandt

N° de l'illustration : 20142500395NUC4A

Date : 2014

Auteur : Jérôme Mongreville

Reproduction soumise à autorisation du titulaire des droits d'exploitation

© Région Bourgogne-Franche-Comté, Inventaire du patrimoine



**Détail de la passerelle et escalier devant l'externat d'enseignement scientifique et tertiaire.**  
25, Besançon, 1 rue Rembrandt

N° de l'illustration : 20142500393NUC4A

Date : 2014

Auteur : Jérôme Mongreville

Reproduction soumise à autorisation du titulaire des droits d'exploitation

© Région Bourgogne-Franche-Comté, Inventaire du patrimoine



**Détail de la passerelle et escalier devant l'externat d'enseignement scientifique et tertiaire.**  
25, Besançon, 1 rue Rembrandt

N° de l'illustration : 20142500394NUC4A

Date : 2014

Auteur : Jérôme Mongreville

Reproduction soumise à autorisation du titulaire des droits d'exploitation

© Région Bourgogne-Franche-Comté, Inventaire du patrimoine



**Façade sud-ouest et entrée sur cour de l'externat nord-est.**

25, Besançon, 1 rue Rembrandt

N° de l'illustration : 20142500379NUC4A

Date : 2014

Auteur : Jérôme Mongreville

Reproduction soumise à autorisation du titulaire des droits d'exploitation

© Région Bourgogne-Franche-Comté, Inventaire du patrimoine



**Depuis le sud-ouest, vue de profil des bâtiments bordant la cour au sud-est.**  
25, Besançon, 1 rue Rembrandt

N° de l'illustration : 20142500372NUC4A

Date : 2014

Auteur : Jérôme Mongreville

Reproduction soumise à autorisation du titulaire des droits d'exploitation

© Région Bourgogne-Franche-Comté, Inventaire du patrimoine



**Depuis le nord-est, vue de profil des bâtiments bordant la cour au sud-est.**  
25, Besançon, 1 rue Rembrandt

N° de l'illustration : 20142500378NUC4A

Date : 2014

Auteur : Jérôme Mongreville

Reproduction soumise à autorisation du titulaire des droits d'exploitation

© Région Bourgogne-Franche-Comté, Inventaire du patrimoine



**Face nord-est du bâtiment d'externat avec sa machinerie d'ascenseur.**  
25, Besançon, 1 rue Rembrandt

N° de l'illustration : 20142500355NUC4A

Date : 2014

Auteur : Jérôme Mongreville

Reproduction soumise à autorisation du titulaire des droits d'exploitation

© Région Bourgogne-Franche-Comté, Inventaire du patrimoine



**La cour, devant la façade de l'externat avec sa machinerie d'ascenseur.**  
25, Besançon, 1 rue Rembrandt

N° de l'illustration : 20142500352NUC4A

Date : 2014

Auteur : Jérôme Mongreville

Reproduction soumise à autorisation du titulaire des droits d'exploitation

© Région Bourgogne-Franche-Comté, Inventaire du patrimoine



**Face au bâtiment de l'administration et centre de documentation et d'information (cdi) à l'étage.**  
25, Besançon, 1 rue Rembrandt

N° de l'illustration : 20142500373NUC4A

Date : 2014

Auteur : Jérôme Mongreville

Reproduction soumise à autorisation du titulaire des droits d'exploitation

© Région Bourgogne-Franche-Comté, Inventaire du patrimoine



**Bâtiment de l'administration et centre de documentation et d'information (cdi) à l'étage : détail.**  
25, Besançon, 1 rue Rembrandt

N° de l'illustration : 20142500374NUC4A

Date : 2014

Auteur : Jérôme Mongreville

Reproduction soumise à autorisation du titulaire des droits d'exploitation

© Région Bourgogne-Franche-Comté, Inventaire du patrimoine



**Vue sur la toiture du bâtiment d'entrée depuis l'ouest.**

25, Besançon, 1 rue Rembrandt

N° de l'illustration : 20142500349NUC4A

Date : 2014

Auteur : Jérôme Mongreville

Reproduction soumise à autorisation du titulaire des droits d'exploitation

© Région Bourgogne-Franche-Comté, Inventaire du patrimoine



**Détail de toiture du bâtiment de l'administration et centre de documentation et d'information (cdi).**  
25, Besançon, 1 rue Rembrandt

N° de l'illustration : 20142500389NUC4A

Date : 2014

Auteur : Jérôme Mongreville

Reproduction soumise à autorisation du titulaire des droits d'exploitation

© Région Bourgogne-Franche-Comté, Inventaire du patrimoine



**Vue des circulations intérieures dans le bâtiment d'entrée.**

25, Besançon, 1 rue Rembrandt

N° de l'illustration : 20142500396NUC4A

Date : 2014

Auteur : Jérôme Mongreville

Reproduction soumise à autorisation du titulaire des droits d'exploitation

© Région Bourgogne-Franche-Comté, Inventaire du patrimoine



**Circulations intérieures dans les externats.**

25, Besançon, 1 rue Rembrandt

N° de l'illustration : 20142500397NUC4A

Date : 2014

Auteur : Jérôme Mongreville

Reproduction soumise à autorisation du titulaire des droits d'exploitation

© Région Bourgogne-Franche-Comté, Inventaire du patrimoine