


LYCÉE PROFESSIONNEL PIERRE-ADRIEN PÂRIS

Bourgogne-Franche-Comté, Doubs
Besançon
8 rue Mercator

Dossier IA25001103 réalisé en
2011

Auteur(s) : Philippe Mairot



Historique

Faisant suite à un premier CET (collège d'enseignement technique) créé en 1946 au 5 rue Sarraill, l'établissement des Gravières blancs mis en service à la rentrée 1976 associe collège et lycée d'enseignement technique. Sont désignés comme architectes d'opération Barres François et Robert, 7 rue Jacquard, Besançon, et comme architectes d'adaptation Jouven et Phelouzat, 33 rue Croulebarbe, Paris. Le fils de François Barres, Francis Barres conçoit l'extension au nord-ouest en 1990 - 1992, afin d'abriter les laboratoires béton. L'externat fait l'objet d'une surélévation sur structure métallique (3e étage) en 2002 conçue par le même architecte. Afin de rompre avec la stigmatisation liée à son appellation originelle dans un quartier alors voué à la relégation sociale, devenue synonyme d'établissement à problèmes, il est rebaptisé du nom de Pierre-Adrien Pâris le 30 juin 2006. Fin 2011 s'achèvent les restructurations des ateliers à l'est, voués à la formation des techniciens de maintenance en énergétique et chauffage.

Période(s) principale(s) : 4e quart 20e siècle

Période(s) secondaire(s) : 1er quart 21e siècle

Dates : 1976 (daté par source) / 1985 (daté par source) / 1992 (daté par source) / 2002 (daté par source)

Auteur(s) de l'oeuvre :

Jouvet (architecte, attribution par source), Paul Phelouzat (architecte, attribution par source), Godjo Jean Louis (peintre, attribution par source), François Barrès (architecte, attribution par source), Francis Barrès (architecte, attribution par tradition orale)

Description

Les bâtiments ont des murs en béton (parpaing de béton enduit associé ou non à du béton armé), sont desservis par des escaliers dans-oeuvre et sont couverts de terrasses également en béton. Le bâtiment principal (externat) comporte un préau fermé et compte un étage de soubassement, un rez-de-chaussée surélevé et deux étages carrés, le deuxième étant une surélévation métallique en saillie sur la façade, pour des ateliers d'électrotechnique. Il ouvre sur une cour à degrés formant un petit amphithéâtre où se dresse la sculpture de Pillet Edgard. Un passage couvert le relie au bâtiment des cuisines et du réfectoire, en rez-de-chaussée surélevé sur un étage de soubassement. L'internat (à trois étages carrés), les logements de fonction (à deux étages carrés) ainsi que le gymnase (à charpente métallique apparente) et le bâtiment du vestiaire s'étendent au nord-ouest.

Éléments descriptifs

Murs : béton, acier, parpaing de béton, béton armé, pan de fer, enduit partiel, essentage de tôle

Toit : ciment en couverture

Étages : 3 étages carrés

Couvrement : charpente métallique apparente

Élévation : élévation à travées

Escaliers : escalier dans-oeuvre, escalier tournant à retours avec jour, en maçonnerie; escalier hors-oeuvre, escalier en vis, en charpente métallique; escalier droit, en maçonnerie;

Autres organes de circulations : ascenseur

Décor

Techniques : mosaïque, sculpture, peinture

Représentations : ornement géométrique

Précision sur les représentations :

La mosaïque, à décor géométrique, couvre la partie inférieure du mur du bâtiment principal et se trouve prolongée au sol par un pavement. Un décor en bas-relief couvre partiellement un des murs à l'intérieur du réfectoire. Une peinture figurative de Godjo sur le thème de la maison des petits cochons orne les murs du couloir des ateliers. Une sculpture métallique de Pillet Edgard se dresse devant l'entrée de l'externat.

Sources documentaires

Documents d'archives

- **97 W 1 Commission d'appel d'offres 1991**

Commission d'appel d'offres 1991.

Lieu de conservation : Région Bourgogne-Franche-Comté, Archives, Besançon- Cote du document : 97 W 1

- **2 W 254 Décoration, décompte définitif des Founottes (1977-1991)**

Décoration, décompte définitif des Founottes, dossier administratif et financier, projet d'extension, (1977-1991)

Lieu de conservation : Région Bourgogne-Franche-Comté, Archives, Besançon- Cote du document : 2 W 254

- **2 W 472-474 CET 5 rue Sarrail; LEP des Graviers blancs, Adrien Pâris, (1969-1992)**

CET 5 rue Sarrail; LEP des Graviers blancs, Adrien Pâris, (1969-1992)

Lieu de conservation : Région Bourgogne-Franche-Comté, Archives, Besançon- Cote du document : 2 W 472-474

- **259 W 7 : Programme de construction, décision d'ouverture du lycée professionnel, projet extension, apd, pc (1969-1991)**

Programme de construction, décision d'ouverture du lycée professionnel, projet extension, apd, pc (1969-1991) extension restructuration, cread architecte.

Lieu de conservation : Région Bourgogne-Franche-Comté, Archives, Besançon- Cote du document : 259 W 7

- **253 W 4, Projet d'extension 1991**

Projet d'extension 1991

Lieu de conservation : Région Bourgogne-Franche-Comté, Archives, Besançon- Cote du document : 253 W 4

- **253 W 5 : Travaux divers, construction halle de sport (1992-1998)**

Travaux divers, construction halle de sport (1992-1998)

Lieu de conservation : Région Bourgogne-Franche-Comté, Archives, Besançon- Cote du document : 253 W 5

- **253 W 6 Travaux, restructuration, surélévation, extension (1990-2000)**

Travaux, restructuration, surélévation, extension (1990-2000)

Lieu de conservation : Région Bourgogne-Franche-Comté, Archives, Besançon- Cote du document : 253 W 6

- **620 W 35 : Travaux sanitaire internat (2006)**

Travaux sanitaire internat (2006)

Lieu de conservation : Région Bourgogne-Franche-Comté, Archives, Besançon- Cote du document : 620 W 35

- **1242 W 117 Compte rendus de réunions constructions rectorat (1976)**

Compte rendus de réunions constructions rectorat (1976)

Lieu de conservation : Archives départementales du Doubs, Besançon- Cote du document : 1242 W 117

- **1242 W 121 : Lep graviers blancs Besançon (1976-1981)**

Lep graviers blancs Besançon (1976-1981)

Lieu de conservation : Archives départementales du Doubs, Besançon- Cote du document : 1242 W 121

Informations complémentaires

Thématiques : lycées publics de Franche-Comté

Aire d'étude et canton : Franche-Comté

Dénomination : lycée, école professionnelle

Parties constituant non étudiées : chaufferie, cantine, stationnement, cour, internat, préau, infirmerie, logement, gymnase, escalier indépendant, bureau

© Région Bourgogne-Franche-Comté, Inventaire du patrimoine



Vue d'ensemble : entrée, cour, externat surélevé, cuisines, sculpture.
25, Besançon, 8 rue Mercator

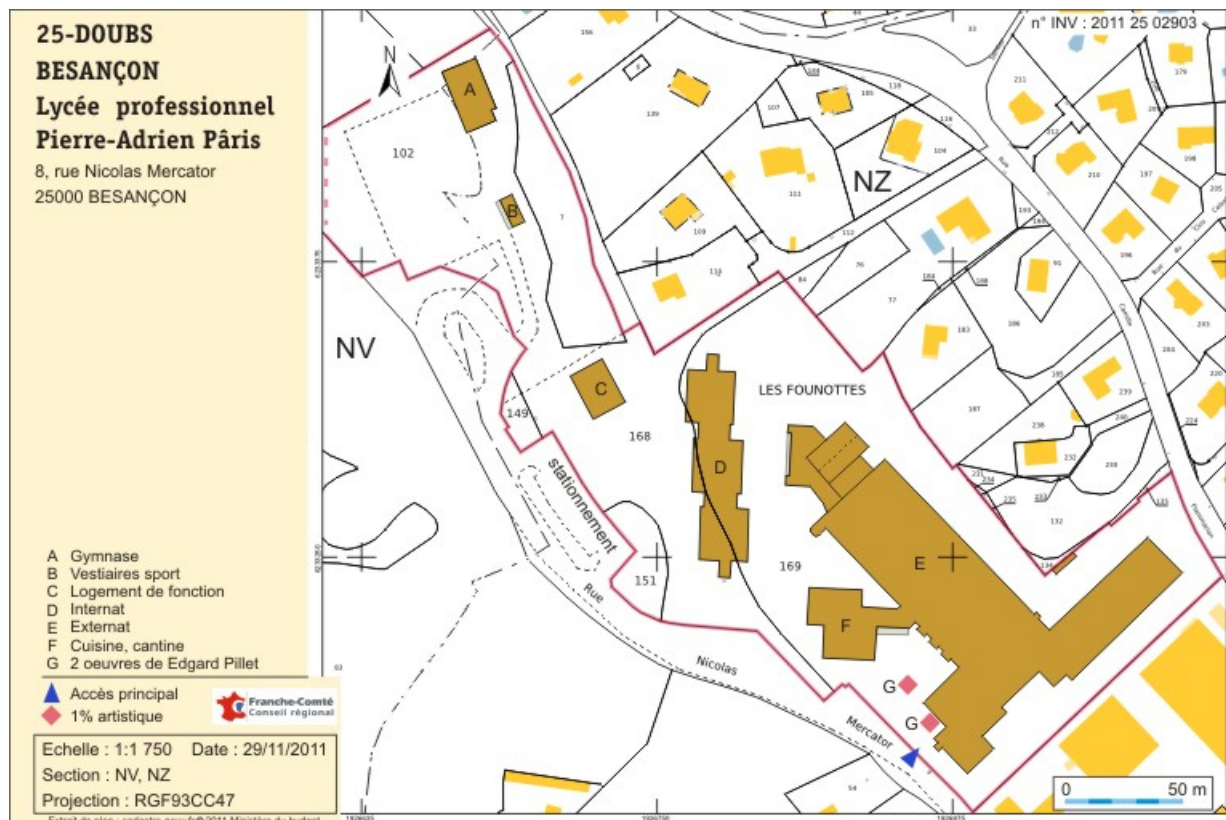
N° de l'illustration : 20132500719NUC4A

Date : 2013

Auteur : Mary Ruffinoni

Reproduction soumise à autorisation du titulaire des droits d'exploitation

© Région Bourgogne-Franche-Comté, Inventaire du patrimoine



Plan-masse et de situation. Extrait du plan cadastral numérisé, sections NV et NZ, échelle 1:1750.

25, Besançon, 8 rue Mercator

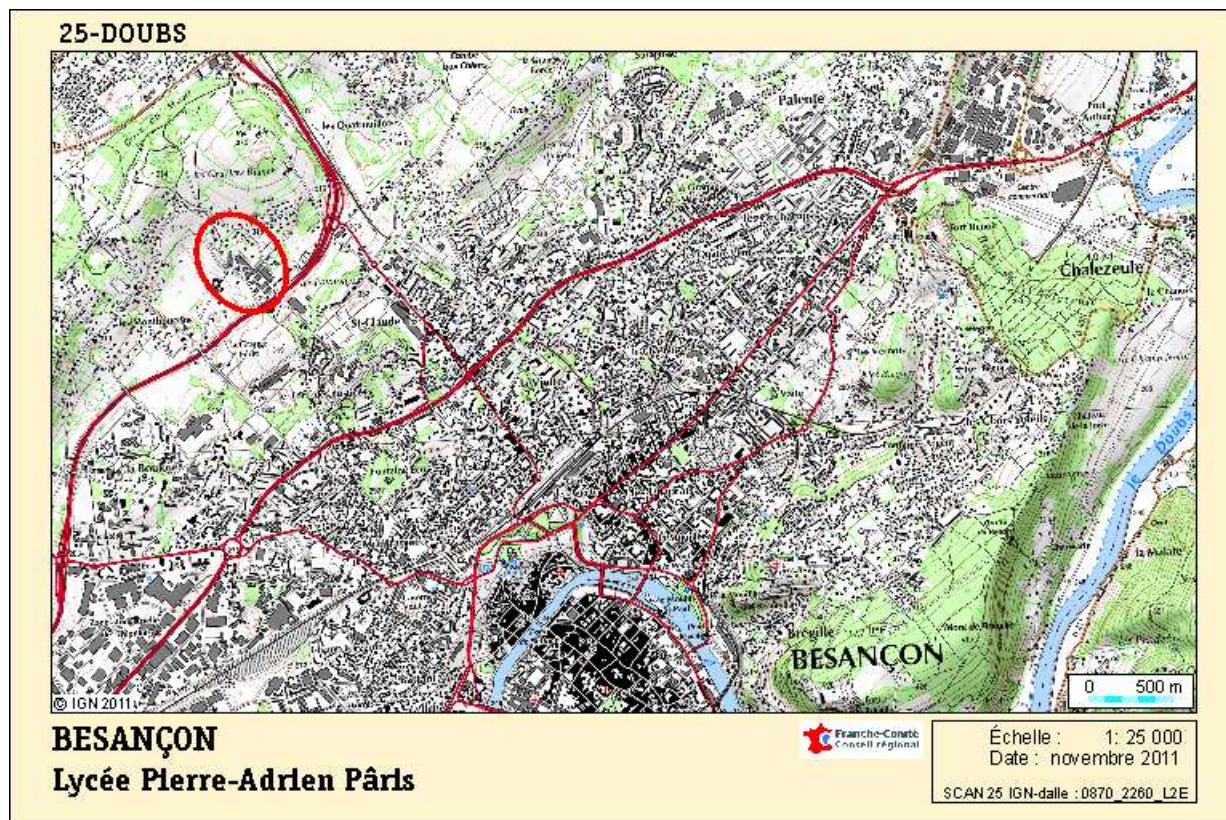
N° de l'illustration : 20112502903NUDA

Date : 2011

Auteur : André Céréza

Reproduction soumise à autorisation du titulaire des droits d'exploitation

© Région Bourgogne-Franche-Comté, Inventaire du patrimoine



Carte de localisation. Carte topographique, IGN, 2011, dalle 0870-2260-L2E, échelle 1:25 000
25, Besançon, 8 rue Mercator

Source :

Carte de localisation du lycée Pâris. Carte topographique, IGN, 2011, dalle 0870-2260-L2E, échelle 1:25 000

N° de l'illustration : 20112502947NUDA

Date : 2011

Auteur : André Céréza

Reproduction soumise à autorisation du titulaire des droits d'exploitation

© Région Bourgogne-Franche-Comté, Inventaire du patrimoine



Entrée principale.

25, Besançon, 8 rue Mercator

N° de l'illustration : 20132500717NUC4A

Date : 2013

Auteur : Mary Ruffinoni

Reproduction soumise à autorisation du titulaire des droits d'exploitation

© Région Bourgogne-Franche-Comté, Inventaire du patrimoine



Vue d'ensemble : entrée, cour, externat surélevé, sculpture.

25, Besançon, 8 rue Mercator

N° de l'illustration : 20132500721NUC4A

Date : 2013

Auteur : Mary Ruffinoni

Reproduction soumise à autorisation du titulaire des droits d'exploitation

© Région Bourgogne-Franche-Comté, Inventaire du patrimoine



Vue d'ensemble : entrée, cour, externat surélevé, sculpture.

25, Besançon, 8 rue Mercator

N° de l'illustration : 20132500720NUC4A

Date : 2013

Auteur : Mary Ruffinoni

Reproduction soumise à autorisation du titulaire des droits d'exploitation

© Région Bourgogne-Franche-Comté, Inventaire du patrimoine



Vue d'ensemble : entrée, cour, externat surélevé, cuisines, sculpture.
25, Besançon, 8 rue Mercator

N° de l'illustration : 20132500773NUC4A

Date : 2013

Auteur : Jérôme Mongreville

Reproduction soumise à autorisation du titulaire des droits d'exploitation

© Région Bourgogne-Franche-Comté, Inventaire du patrimoine



Les deux oeuvres de Pillet.

25, Besançon, 8 rue Mercator

N° de l'illustration : 20132500724NUC4A

Date : 2013

Auteur : Mary Ruffinoni

Reproduction soumise à autorisation du titulaire des droits d'exploitation

© Région Bourgogne-Franche-Comté, Inventaire du patrimoine



Façade postérieure nord de la cantine et vue sur l'externat surélevé.
25, Besançon, 8 rue Mercator

N° de l'illustration : 20132500768NUC4A

Date : 2013

Auteur : Jérôme Mongreville

Reproduction soumise à autorisation du titulaire des droits d'exploitation

© Région Bourgogne-Franche-Comté, Inventaire du patrimoine



Couloir dans la surélévation de l'externat.

25, Besançon, 8 rue Mercator

N° de l'illustration : 20132500746NUC4A

Date : 2013

Auteur : Jérôme Mongreville

Reproduction soumise à autorisation du titulaire des droits d'exploitation

© Région Bourgogne-Franche-Comté, Inventaire du patrimoine



Le réfectoire et son décor mural.

25, Besançon, 8 rue Mercator

N° de l'illustration : 20132500740NUC4A

Date : 2013

Auteur : Jérôme Mongreville

Reproduction soumise à autorisation du titulaire des droits d'exploitation

© Région Bourgogne-Franche-Comté, Inventaire du patrimoine



Vue intérieure du préau.

25, Besançon, 8 rue Mercator

N° de l'illustration : 20132500739NUC4A

Date : 2013

Auteur : Jérôme Mongreville

Reproduction soumise à autorisation du titulaire des droits d'exploitation

© Région Bourgogne-Franche-Comté, Inventaire du patrimoine



Aile occidentale de l'externat.

25, Besançon, 8 rue Mercator

N° de l'illustration : 20132500722NUC4A

Date : 2013

Auteur : Mary Ruffinoni

Reproduction soumise à autorisation du titulaire des droits d'exploitation

© Région Bourgogne-Franche-Comté, Inventaire du patrimoine



Façade ouest de l'aile occidentale de l'externat.

25, Besançon, 8 rue Mercator

N° de l'illustration : 20132500731NUC4A

Date : 2013

Auteur : Mary Ruffinoni

Reproduction soumise à autorisation du titulaire des droits d'exploitation

© Région Bourgogne-Franche-Comté, Inventaire du patrimoine



Face sud de l'aile occidentale de l'externat.

25, Besançon, 8 rue Mercator

N° de l'illustration : 20132500730NUC4A

Date : 2013

Auteur : Mary Ruffinoni

Reproduction soumise à autorisation du titulaire des droits d'exploitation

© Région Bourgogne-Franche-Comté, Inventaire du patrimoine



Façade postérieure nord-est de l'externat depuis l'est.

25, Besançon, 8 rue Mercator

N° de l'illustration : 20132500761NUC4A

Date : 2013

Auteur : Jérôme Mongreville

Reproduction soumise à autorisation du titulaire des droits d'exploitation

© Région Bourgogne-Franche-Comté, Inventaire du patrimoine



Angle de la façade postérieure nord-est de l'externat avec son aile nord-est.
25, Besançon, 8 rue Mercator

N° de l'illustration : 20132500734NUC4A

Date : 2013

Auteur : Mary Ruffinoni

Reproduction soumise à autorisation du titulaire des droits d'exploitation

© Région Bourgogne-Franche-Comté, Inventaire du patrimoine



Façade postérieure nord-ouest de l'aile nord-est de l'externat depuis le nord-est.
25, Besançon, 8 rue Mercator

N° de l'illustration : 20132500760NUC4A

Date : 2013

Auteur : Jérôme Mongreville

Reproduction soumise à autorisation du titulaire des droits d'exploitation

© Région Bourgogne-Franche-Comté, Inventaire du patrimoine



Face postérieure nord-ouest de l'aile nord-est de l'externat depuis le sud.
25, Besançon, 8 rue Mercator

N° de l'illustration : 20132500770NUC4A

Date : 2013

Auteur : Jérôme Mongreville

Reproduction soumise à autorisation du titulaire des droits d'exploitation

© Région Bourgogne-Franche-Comté, Inventaire du patrimoine



Angle nord-est, petit côté nord-est et longue façade sud-est de l'aile nord-est de l'externat.
25, Besançon, 8 rue Mercator

N° de l'illustration : 20132500759NUC4A

Date : 2013

Auteur : Jérôme Mongreville

Reproduction soumise à autorisation du titulaire des droits d'exploitation

© Région Bourgogne-Franche-Comté, Inventaire du patrimoine



Décoration d'un mur intérieur par Godjo.

25, Besançon, 8 rue Mercator

N° de l'illustration : 20132500743NUC4A

Date : 2013

Auteur : Jérôme Mongreville

Reproduction soumise à autorisation du titulaire des droits d'exploitation

© Région Bourgogne-Franche-Comté, Inventaire du patrimoine



Espaces de formation de maintenance des systèmes énergétiques et climatiques.

25, Besançon, 8 rue Mercator

N° de l'illustration : 20132500756NUC4A

Date : 2013

Auteur : Jérôme Mongreville

Reproduction soumise à autorisation du titulaire des droits d'exploitation

© Région Bourgogne-Franche-Comté, Inventaire du patrimoine



Espaces de formation de maintenance des systèmes énergétiques et climatiques.

25, Besançon, 8 rue Mercator

N° de l'illustration : 20132500757NUC4A

Date : 2013

Auteur : Jérôme Mongreville

Reproduction soumise à autorisation du titulaire des droits d'exploitation

© Région Bourgogne-Franche-Comté, Inventaire du patrimoine



Espaces de formation de maintenance des systèmes énergétiques et climatiques.

25, Besançon, 8 rue Mercator

N° de l'illustration : 20132500755NUC4A

Date : 2013

Auteur : Jérôme Mongreville

Reproduction soumise à autorisation du titulaire des droits d'exploitation

© Région Bourgogne-Franche-Comté, Inventaire du patrimoine



Espace de formation de plâtrier plaquiste.

25, Besançon, 8 rue Mercator

N° de l'illustration : 20132500762NUC4A

Date : 2013

Auteur : Jérôme Mongreville

Reproduction soumise à autorisation du titulaire des droits d'exploitation

© Région Bourgogne-Franche-Comté, Inventaire du patrimoine



Espace dédié aux formations aux ouvrages électriques.

25, Besançon, 8 rue Mercator

N° de l'illustration : 20132500749NUC4A

Date : 2013

Auteur : Jérôme Mongreville

Reproduction soumise à autorisation du titulaire des droits d'exploitation

© Région Bourgogne-Franche-Comté, Inventaire du patrimoine



Espaces d'apprentissage des techniques de construction de gros oeuvre.

25, Besançon, 8 rue Mercator

N° de l'illustration : 20132500767NUC4A

Date : 2013

Auteur : Jérôme Mongreville

Reproduction soumise à autorisation du titulaire des droits d'exploitation

© Région Bourgogne-Franche-Comté, Inventaire du patrimoine



Espaces d'apprentissage des techniques de menuiserie.

25, Besançon, 8 rue Mercator

N° de l'illustration : 20132500771NUC4A

Date : 2013

Auteur : Jérôme Mongreville

Reproduction soumise à autorisation du titulaire des droits d'exploitation

© Région Bourgogne-Franche-Comté, Inventaire du patrimoine



Pignon sud et façade est antérieure de l'internat.

25, Besançon, 8 rue Mercator

N° de l'illustration : 20132500729NUC4A

Date : 2013

Auteur : Mary Ruffinoni

Reproduction soumise à autorisation du titulaire des droits d'exploitation

© Région Bourgogne-Franche-Comté, Inventaire du patrimoine



Façade ouest postérieure de l'internat.

25, Besançon, 8 rue Mercator

N° de l'illustration : 20132500727NUC4A

Date : 2013

Auteur : Mary Ruffinoni

Reproduction soumise à autorisation du titulaire des droits d'exploitation

© Région Bourgogne-Franche-Comté, Inventaire du patrimoine



Façade est antérieure de l'internat.

25, Besançon, 8 rue Mercator

N° de l'illustration : 20132500738NUC4A

Date : 2013

Auteur : Mary Ruffinoni

Reproduction soumise à autorisation du titulaire des droits d'exploitation

© Région Bourgogne-Franche-Comté, Inventaire du patrimoine



Détail de la façade de l'internat.

25, Besançon, 8 rue Mercator

N° de l'illustration : 20132500728NUC4A

Date : 2013

Auteur : Mary Ruffinoni

Reproduction soumise à autorisation du titulaire des droits d'exploitation

© Région Bourgogne-Franche-Comté, Inventaire du patrimoine



Angle sud des logements de fonction.

25, Besançon, 8 rue Mercator

N° de l'illustration : 20132500732NUC4A

Date : 2013

Auteur : Mary Ruffinoni

Reproduction soumise à autorisation du titulaire des droits d'exploitation

© Région Bourgogne-Franche-Comté, Inventaire du patrimoine



Angle ouest des logements de fonction.

25, Besançon, 8 rue Mercator

N° de l'illustration : 20132500733NUC4A

Date : 2013

Auteur : Mary Ruffinoni

Reproduction soumise à autorisation du titulaire des droits d'exploitation

© Région Bourgogne-Franche-Comté, Inventaire du patrimoine



Face antérieure ouest du vestiaire.

25, Besançon, 8 rue Mercator

N° de l'illustration : 20132500735NUC4A

Date : 2013

Auteur : Mary Ruffinoni

Reproduction soumise à autorisation du titulaire des droits d'exploitation

© Région Bourgogne-Franche-Comté, Inventaire du patrimoine



Angle sud-est du vestiaire.

25, Besançon, 8 rue Mercator

N° de l'illustration : 20132500736NUC4A

Date : 2013

Auteur : Mary Ruffinoni

Reproduction soumise à autorisation du titulaire des droits d'exploitation

© Région Bourgogne-Franche-Comté, Inventaire du patrimoine



Angle sud-est du gymnase.

25, Besançon, 8 rue Mercator

N° de l'illustration : 20132500737NUC4A

Date : 2013

Auteur : Mary Ruffinoni

Reproduction soumise à autorisation du titulaire des droits d'exploitation

© Région Bourgogne-Franche-Comté, Inventaire du patrimoine