

# FILATURE DE COTON SCHWOB DITE FILATURE DE LA COTONNIÈRE D'HÉRICOURT OU FILATURE DE LA LIZAINE

Bourgogne-Franche-Comté, Doubs  
Bethoncourt  
impasse de la Lizaine

Dossier IA25001021 réalisé en 2011 revu en  
2012

Auteur(s) : Raphaël Favereaux



## Historique

La filature de coton est construite en 1907-1908 pour la société textile Schwob Frères, implantée à Héricourt (70). L'atelier principal, d'une superficie de 7620 m<sup>2</sup>, est divisé en trois salles. La filature est complétée d'un logement patronal à l'est, et d'une cité ouvrière - dite Cité du parc - construite au sud en 1919-1920. Une seconde cité ouvrière, plus importante, sera édifée à l'ouest du village entre 1922 et 1944 (IA25001022). Équipée de 26 000 broches, l'usine produisait des filés d'Amérique pour les tissages du groupe Schwob, implantés en Haute-Saône et dans le Territoire de Belfort. Elle est exploitée par la société anonyme Filature de la Lizaine, constituée en 1908 et détenue à 75% par Schwob Frères. Elle prend pour nom la Cotonnière d'Héricourt en 1935, puis Sipartex en 1957 et finalement Texunion. C'est cette dernière qui ferme l'établissement en 1973, les ateliers étant cédés à la société Peugeot qui les utilise comme entrepôt. Désaffectée à partir de 2003, l'usine est achetée par la ville en 2004, puis rasée en 2006, à l'exception de la conciergerie, aujourd'hui propriété communale, et du logement patronal et des logements ouvriers, rachetés par des particuliers.

### Données sociales

Elle emploie 200 ouvriers en octobre 1908, 573 en 1926 et 492 personnes en 1967.

**Période(s) principale(s)** : 1er quart 20e siècle

## Description

Construite en moellon de calcaire enduit et couverte d'un toit à demi-croupe en ardoise, la conciergerie comprend un étage en surcroît. La cité ouvrière se compose de quatre maisons individuelles et de deux habitations à quatre logements. Les maisons individuelles, à un étage de comble, sont couvertes d'un double toit à deux pans. Les deux autres habitations, construites sur un plan en U, sont pourvues d'un étage carré et d'un étage en surcroît et couvertes de toits à longs pans en tuile mécanique.

### Éléments descriptifs

**Murs** : calcaire, moellon, enduit

**Toit** : tuile mécanique, ardoise

**Étages** : sous-sol, 1 étage carré, étage de comble, étage en surcroît

**Énergie utilisée** : énergie thermique, énergie électrique, produite sur place, achetée

## Sources documentaires

### Documents d'archives

- **M 3044 Travail et main d'œuvre, 1926-1930**

M 3044 Travail et main d'œuvre, 1926-1930

Lieu de conservation : Archives départementales du Doubs, Besançon- Cote du document : M 3044

- **3 P 58/3 Matrices des propriétés bâties (1882)**

Archives départementales du Doubs, Besançon, 3 P 58/3 Matrices des propriétés bâties (1882)  
Lieu de conservation : Archives départementales du Doubs, Besançon- Cote du document : 3 P 58/3

- **3 P 58/7-9 Matrices des propriétés bâties (1910)**

Archives départementales du Doubs, Besançon, 3 P 58/7-9 Matrices des propriétés bâties (1910)  
Lieu de conservation : Archives départementales du Doubs, Besançon- Cote du document : 3 P 58/7-9

## Documents figurés

- **Bethoncourt - Usine Schwob.**

Carte postale, éd. J. Heibling, Montbéliard, s.d. [1908], auteur inconnu  
Lieu de conservation : Collection particulière : B. Flukiger

- **Environs de Montbéliard - Bethoncourt et les Nouvelles Usines.**

Carte postale, Metthez photogr., s.d. [1908].  
Lieu de conservation : Collection particulière : B. Flukiger

- **La Lizaine, filature de Bethoncourt.**

Carte postale, CLB éd., s.d. [vers 1920], auteur inconnu  
Lieu de conservation : Collection particulière : B. Flukiger

- **[Groupe d'ouvriers devant la conciergerie de l'usine].**

Carte postale, s.d. [vers 1930], auteur inconnu  
Lieu de conservation : Collection particulière : B. Flukiger

- **Filature de la Lizaine depuis le sud**

Photogr., s.n., s.d. [1949]. In " L'Opinion économique et financière ", 1949, n°2, p. 74.

## Bibliographie

- **Bethoncourt. Quelques éléments d'histoire locale, au 19e siècle principalement - Association bethoncourtoise d'histoire, 1994, 91 p.**

Bethoncourt. Quelques éléments d'histoire locale, au 19e siècle principalement - Association bethoncourtoise d'histoire, 1994, 91 p.

- **Seigneur, Daniel. Bethoncourt d'hier à aujourd'hui, 121 p.**

Seigneur, Daniel. Bethoncourt d'hier à aujourd'hui, 121 p.

- **La croissance industrielle et urbaine de la Porte d'Alsace : essai géographique sur la formation d'un espace régional en fonction de l'attraction industrielle, 1969.**

Dézert, Bernard. La croissance industrielle et urbaine de la Porte d'Alsace : essai géographique sur la formation d'un espace régional en fonction de l'attraction industrielle. - Paris : Société d'Enseignement supérieur, 1969.

- **Gilliotte, Claude. Héricourt : l'aventure textile. L'âge d'or des entreprises (1885-1930). S.l. : s.n. [l'auteur], 2011.**

Gilliotte, Claude. Héricourt : l'aventure textile. L'âge d'or des entreprises (1885-1930). S.l. : s.n. [l'auteur], 2011.

- **Cusenier, Elisée. Les associations agricoles du Doubs, 1923**

Cusenier, Elisée. Les associations agricoles du Doubs. Le département du Doubs. - [S.l.] : [s.n.], 1923, p. 29 : ill. N° spécial de « L'illustration économique et financière », supplément du 4 août 1923.

- **L'Opinion économique et financière : Franche-Comté, 1949.**

L'Opinion économique et financière : Franche-Comté, juillet 1949, n° 2.

## Informations complémentaires

**Thématiques** : patrimoine industriel du Doubs

**Aire d'étude et canton** : Pays de Montbéliard (le)

**Dénomination** : filature

**Parties constituantes non étudiées** : cité ouvrière

© Région Bourgogne-Franche-Comté, Inventaire du patrimoine



**La conciergerie.**

25, Bethoncourt impasse de la Lizaine

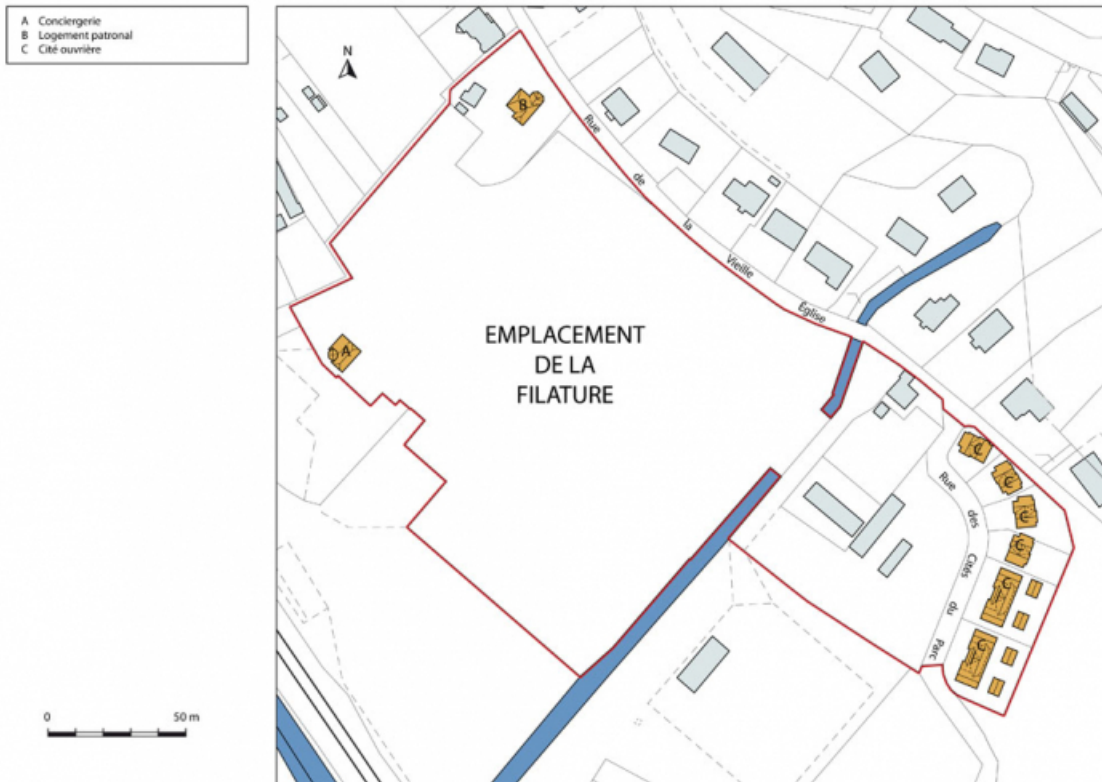
N° de l'illustration : 20122501013NUC4A

Date : 2012

Auteur : Jérôme Mongreville

Reproduction soumise à autorisation du titulaire des droits d'exploitation

© Région Bourgogne-Franche-Comté, Inventaire du patrimoine



**Plan-masse et de situation.**

25, Bethoncourt impasse de la Lizaine


N° de l'illustration : 20132502707NUDA

Date : 2013

Auteur : Mathias Papigny

Reproduction soumise à autorisation du titulaire des droits d'exploitation

© Région Bourgogne-Franche-Comté, Inventaire du patrimoine



**Bethoncourt - Usine Schwob.**

25, Bethoncourt impasse de la Lizaine

**Source :**

**Carte postale, éd. J. Heibling, Montbéliard, s.d. [1908]. Lieu de conservation : collection particulière : B. Flukiger**

Lieu de conservation : Collection particulière : B. Flukiger


N° de l'illustration : 20122501354NUC2A

Date : 2012

Auteur : Raphaël Favereaux

Reproduction soumise à autorisation du titulaire des droits d'exploitation

© Région Bourgogne-Franche-Comté, Inventaire du patrimoine



**Environs de Montbéliard - Bethoncourt et les Nouvelles Usines.**

25, Bethoncourt impasse de la Lizaine

**Source :**

**Carte postale, Metthez fotogr., s.d. [1908], par Metthez (photographe). Lieu de conservation : collection particulière : B. Flukiger**

Lieu de conservation : Collection particulière : B. Flukiger

N° de l'illustration : 20122501356NUC2A

Date : 2012

Auteur : Raphaël Favereaux

Reproduction soumise à autorisation du titulaire des droits d'exploitation

© Région Bourgogne-Franche-Comté, Inventaire du patrimoine



**La Lizaine, filature de Bethoncourt.**

25, Bethoncourt impasse de la Lizaine

**Source :**

**Carte postale, CLB éd., s.d. [vers 1920]. Lieu de conservation : collection particulière : B. Flukiger**

Lieu de conservation : Collection particulière : B. Flukiger

N° de l'illustration : 20122501355NUC2A

Date : 2012

Auteur : Raphaël Favereaux

Reproduction soumise à autorisation du titulaire des droits d'exploitation

© Région Bourgogne-Franche-Comté, Inventaire du patrimoine



**[Groupe d'ouvriers devant la conciergerie de l'usine].**

25, Bethoncourt impasse de la Lizaine

**Source :**

**Carte postale, s.d. [vers 1930]. Lieu de conservation : collection particulière : B. Flukiger**

Lieu de conservation : Collection particulière : B. Flukiger

N° de l'illustration : 20122501357NUC2A

Date : 2012

Auteur : Raphaël Favereaux

Reproduction soumise à autorisation du titulaire des droits d'exploitation

© Région Bourgogne-Franche-Comté, Inventaire du patrimoine





**Filature de la Lizaine depuis le sud, fotogr., s.d. [1949]. Cf. doc. 01**  
25, Bethoncourt impasse de la Lizaine

**Source :**

**Photographie , s.n., s.d. [1949]. Dans : " L'Opinion économique et financière ", 1949, n°2, p. 74.**

N° de l'illustration : 20122500903NUC4A

Date : 2012

Auteur : Marc Loukachine (reproduction)

Reproduction soumise à autorisation du titulaire des droits d'exploitation

© Région Bourgogne-Franche-Comté, Inventaire du patrimoine



**Cité du parc. Vue d'ensemble depuis l'entrée.**  
25, Bethoncourt impasse de la Lizaine

N° de l'illustration : 20122501020NUC4A

Date : 2012

Auteur : Jérôme Mongreville

Reproduction soumise à autorisation du titulaire des droits d'exploitation

© Région Bourgogne-Franche-Comté, Inventaire du patrimoine



**Cité du parc : maisons individuelles depuis l'ouest.**

25, Bethoncourt impasse de la Lizaine

N° de l'illustration : 20122501015NUC4A

Date : 2012

Auteur : Jérôme Mongreville

Reproduction soumise à autorisation du titulaire des droits d'exploitation

© Région Bourgogne-Franche-Comté, Inventaire du patrimoine



**Cité du parc : ensemble de 2 maisons individuelles.**

25, Bethoncourt impasse de la Lizaine

N° de l'illustration : 20122501017NUC4A

Date : 2012

Auteur : Jérôme Mongreville

Reproduction soumise à autorisation du titulaire des droits d'exploitation

© Région Bourgogne-Franche-Comté, Inventaire du patrimoine



**Cité du parc : façade antérieure d'une maison individuelle.**

25, Bethoncourt impasse de la Lizaine

N° de l'illustration : 20122501014NUC4A

Date : 2012

Auteur : Jérôme Mongreville

Reproduction soumise à autorisation du titulaire des droits d'exploitation

© Région Bourgogne-Franche-Comté, Inventaire du patrimoine



**Cité du parc. Habitations de 4 logements.**

25, Bethoncourt impasse de la Lizaine

N° de l'illustration : 20122501016NUC4A

Date : 2012

Auteur : Jérôme Mongreville

Reproduction soumise à autorisation du titulaire des droits d'exploitation

© Région Bourgogne-Franche-Comté, Inventaire du patrimoine



**Cité du parc : habitations de 4 logements vues de trois quarts.**  
25, Bethoncourt impasse de la Lizaine

N° de l'illustration : 20122501019NUC4A

Date : 2012

Auteur : Jérôme Mongreville

Reproduction soumise à autorisation du titulaire des droits d'exploitation

© Région Bourgogne-Franche-Comté, Inventaire du patrimoine



**Cité du parc : façades postérieures des habitations de 4 logements.**  
25, Bethoncourt impasse de la Lizaine

N° de l'illustration : 20122501018NUC4A

Date : 2012

Auteur : Jérôme Mongreville

Reproduction soumise à autorisation du titulaire des droits d'exploitation

© Région Bourgogne-Franche-Comté, Inventaire du patrimoine





**Logement patronal. Vue de trois quarts droite.**

25, Bethoncourt impasse de la Lizaine

N° de l'illustration : 20122501778NUC4A

Date : 2012

Auteur : Jérôme Mongreville

Reproduction soumise à autorisation du titulaire des droits d'exploitation

© Région Bourgogne-Franche-Comté, Inventaire du patrimoine