


LOTISSEMENT

Bourgogne-Franche-Comté, Doubs
Besançon
îlot Porte taillée - 62, 64, 66, 68, 70, 72 rue du Faubourg
Rivotte

Dossier IA25000689 réalisé en 1996 revu en 2009
Auteur(s) : Christiane Roussel



Historique

Ce lotissement du 18e siècle, constitué de sept maisons, a été construit à la sortie de la ville, côté route de Pontarlier, face à l'ancien port aux bois. Il se caractérise par une succession d'arcades boutiquières qui témoignent de l'activité économique florissante dont bénéficiait ce faubourg le long de la rive gauche du Doubs. Derrière la dernière maison touchant la Porte Taillée se trouvent vraisemblablement des restes des anciennes glacières de la ville aménagées vers 1737.

Période(s) principale(s) : 18e siècle

Auteur(s) de l'oeuvre :
maître d'oeuvre inconnu ()

Description

Le lotissement, bâti sur une langue de terrain entre le flanc gauche de la Citadelle et la rue du Faubourg Rivotte, possède un front en pierre de taille, le reste étant enduit. Les maisons, sur des parcelles accolées de différentes tailles avec des jardins au revers, ont entre un et deux étages et comptabilisent sept arcades boutiquières ouvertes sur la rue.

Éléments descriptifs

Murs : calcaire, pierre de taille, enduit

Toit : tuile plate

Étages : sous-sol, 2 étages carrés, étage de comble

Escaliers : escalier de distribution extérieur, escalier droit, en maçonnerie en charpente; escalier dans-oeuvre, escalier droit, en charpente; escalier dans-oeuvre, escalier tournant à retours sans jour, en charpente

Sources documentaires

Documents figurés

- **Besançon : extrait du plan cadastral, 1974, section DI.**
Besançon : extrait du plan cadastral, 1974, section DI.

Informations complémentaires

- **voir le dossier numérisé :** <https://patrimoine.bourgognefranche-comte.fr/gtrudov/IA25000689/index.htm>

Observations :

Ce lotissement témoigne des activités économiques liées à l'ancien port aux bois, au trafic des marchandises descendant du haut Doubs, et aux nombreux artisans installés ici sous l'Ancien Régime travaillant la terre, le bois ou encore le fer.

Thématiques : demeures bisontines

Aire d'étude et canton : Besançon centre

Dénomination : lotissement

Parties constituantes non étudiées : maison, boutique, jardin, cour

© Région Bourgogne-Franche-Comté, Inventaire du patrimoine



Plan masse et de situation. Extrait du plan cadastral, 1974, section DI.

25, Besançon, 62, 64, 66, 68, 70, 72 rue du Faubourg Rivotte, lieudit : îlot Porte taillée

Source :

Besançon : extrait du plan cadastral, 1974, section DI.

N° de l'illustration : 20102500103NUDA

Date : 2010

Auteur : André Céréza

Reproduction soumise à autorisation du titulaire des droits d'exploitation

© Région Bourgogne-Franche-Comté, Inventaire du patrimoine



Vue d'ensemble, de trois quart gauche.

25, Besançon, 62, 64, 66, 68, 70, 72 rue du Faubourg Rivotte, lieudit : îlot Porte taillée

N° de l'illustration : 20112501674NUC2A

Date : 2011

Auteur : Yves Sancey

Reproduction soumise à autorisation du titulaire des droits d'exploitation

© Région Bourgogne-Franche-Comté, Inventaire du Patrimoine



Vue d'ensemble rapprochée, de trois quart gauche.

25, Besançon, 62, 64, 66, 68, 70, 72 rue du Faubourg Rivotte, lieudit : îlot Porte taillée

N° de l'illustration : 20112501675NUC2A

Date : 2011

Auteur : Yves Sancey

Reproduction soumise à autorisation du titulaire des droits d'exploitation

© Région Bourgogne-Franche-Comté, Inventaire du Patrimoine



Maison, 72 rue du Faubourg Rivotte, de trois quarts gauche.

25, Besançon, 62, 64, 66, 68, 70, 72 rue du Faubourg Rivotte, lieudit : îlot Porte taillée

N° de l'illustration : 20112501677NUC2A

Date : 2011

Auteur : Yves Sancey

Reproduction soumise à autorisation du titulaire des droits d'exploitation

© Région Bourgogne-Franche-Comté, Inventaire du Patrimoine



Maison, 72 rue du Faubourg Rivotte, de face.

25, Besançon, 62, 64, 66, 68, 70, 72 rue du Faubourg Rivotte, lieudit : îlot Porte taillée

N° de l'illustration : 20112501676NUC2A

Date : 2011

Auteur : Yves Sancey

Reproduction soumise à autorisation du titulaire des droits d'exploitation

© Région Bourgogne-Franche-Comté, Inventaire du Patrimoine



Détail d'une niche : 72 rue du Faubourg Rivotte.

25, Besançon, 62, 64, 66, 68, 70, 72 rue du Faubourg Rivotte, lieudit : îlot Porte taillée

N° de l'illustration : 20112501673NUC2A

Date : 2011

Auteur : Yves Sancey

Reproduction soumise à autorisation du titulaire des droits d'exploitation

© Région Bourgogne-Franche-Comté, Inventaire du Patrimoine



Vue d'ensemble, de trois quarts droit.

25, Besançon, 62, 64, 66, 68, 70, 72 rue du Faubourg Rivotte, lieudit : îlot Porte taillée

N° de l'illustration : 20112501679NUC2A

Date : 2011

Auteur : Yves Sancey

Reproduction soumise à autorisation du titulaire des droits d'exploitation

© Région Bourgogne-Franche-Comté, Inventaire du Patrimoine



Vue d'ensemble rapprochée, de trois quarts droit.

25, Besançon, 62, 64, 66, 68, 70, 72 rue du Faubourg Rivotte, lieudit : îlot Porte taillée

N° de l'illustration : 20112501681NUC2A

Date : 2011

Auteur : Yves Sancey

Reproduction soumise à autorisation du titulaire des droits d'exploitation

© Région Bourgogne-Franche-Comté, Inventaire du Patrimoine



Vue d'ensemble la courette devant les maisons, de trois quarts droit.

25, Besançon, 62, 64, 66, 68, 70, 72 rue du Faubourg Rivotte, lieudit : îlot Porte taillée

N° de l'illustration : 20112501682NUC2A

Date : 2011

Auteur : Yves Sancey

Reproduction soumise à autorisation du titulaire des droits d'exploitation

© Région Bourgogne-Franche-Comté, Inventaire du Patrimoine



Maison, 72 Faubourg Rivotte, couloir d'accès à la cour.

25, Besançon, 62, 64, 66, 68, 70, 72 rue du Faubourg Rivotte, lieudit : îlot Porte taillée

N° de l'illustration : 20112501680NUC2A

Date : 2011

Auteur : Yves Sancey

Reproduction soumise à autorisation du titulaire des droits d'exploitation

© Région Bourgogne-Franche-Comté, Inventaire du Patrimoine



Façade postérieure : 72 rue du Faubourg Rivotte.

25, Besançon, 62, 64, 66, 68, 70, 72 rue du Faubourg Rivotte, lieudit : îlot Porte taillée


N° de l'illustration : 20112501670NUC2A

Date : 2011

Auteur : Yves Sancey

Reproduction soumise à autorisation du titulaire des droits d'exploitation

© Région Bourgogne-Franche-Comté, Inventaire du Patrimoine



Vestiges des anciennes glacières de la ville (?) : 72 rue du Faubourg Rivotte.

25, Besançon, 62, 64, 66, 68, 70, 72 rue du Faubourg Rivotte, lieudit : îlot Porte taillée

N° de l'illustration : 20112501671NUC2A

Date : 2011

Auteur : Yves Sancey

Reproduction soumise à autorisation du titulaire des droits d'exploitation

© Région Bourgogne-Franche-Comté, Inventaire du Patrimoine



Vestiges des anciennes glacières de la ville (?) : 72 rue du Faubourg Rivotte.

25, Besançon, 62, 64, 66, 68, 70, 72 rue du Faubourg Rivotte, lieudit : îlot Porte taillée


N° de l'illustration : 20112501672NUC2A

Date : 2011

Auteur : Yves Sancey

Reproduction soumise à autorisation du titulaire des droits d'exploitation

© Région Bourgogne-Franche-Comté, Inventaire du Patrimoine



Vestiges des anciennes glaciers de la ville (?), 72 rue du Faubourg Rivotte.

25, Besançon, 62, 64, 66, 68, 70, 72 rue du Faubourg Rivotte, lieudit : îlot Porte taillée

N° de l'illustration : 20112501678NUC2A

Date : 2011

Auteur : Yves Sancey

Reproduction soumise à autorisation du titulaire des droits d'exploitation

© Région Bourgogne-Franche-Comté, Inventaire du Patrimoine