


## RÉSERVOIR DU MONT RAMEY

Bourgogne-Franche-Comté, Doubs  
Jougne  
Mont Ramey - chemin rural de Jougne à Mont  
Ramey

Dossier IA25000612 réalisé en 2008 revu en 2009  
Auteur(s) : Liliane Hamelin, Carole Josso



### Historique

Le 11 juin 1833, les membres du conseil municipal décident l'achat de la source dite du Cernois, sur la commune des Hôpitaux (Les Hôpitaux-Neufs). Parallèlement, ils font appel à l'architecte du département du Doubs, Alphonse Delacroix (1807-1878), pour construire "dans la partie la plus élevée de Jougne" un réservoir alimenté par cette source. L'architecte doit établir un plan des fontaines, lavoirs et abreuvoirs à répartir dans les divers quartiers de la cité ainsi que des réservoirs en cas d'incendie. Comme les habitants tardent à s'entendre sur les emplacements, le conseil municipal vote dans un premier temps la dépense relative "à la conduite des eaux, de l'établissement des chambres de sources et de celui du château d'eau servant de réservoir " d'un montant de 19 950 francs.

**Période(s) principale(s)** : 2e quart 19e siècle

**Dates** : 1833 (daté par source)

**Auteur(s) de l'oeuvre** :

Alphonse Delacroix (architecte, attribution par source)

### Description

Constitué de moellons en pierre calcaire, le mur de tête est surmonté d'un pignon à redents en pierre de taille. La butte surmontant la voûte est en terre gazonnée.

**Eléments descriptifs**

**Murs** : calcaire, moellon

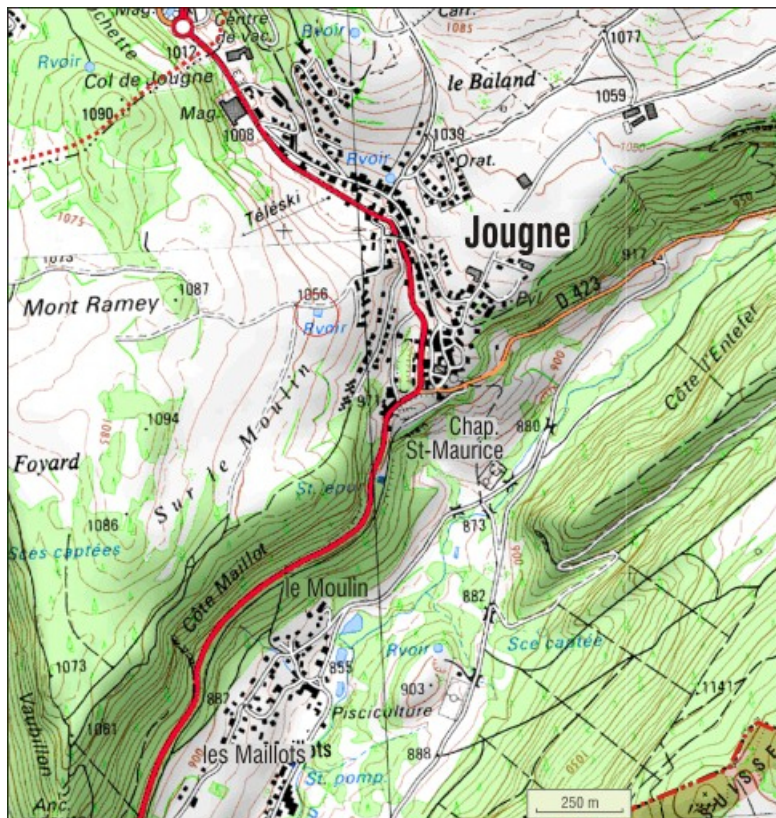
### Informations complémentaires

**Thématiques** : petites cités comtoises de caractère

**Aire d'étude et canton** : Mouthe

**Dénomination** : réservoir

© Région Bourgogne-Franche-Comté, Inventaire du patrimoine



**Carte de localisation. Extrait de la carte IGN, échelle 1/12 500 ; SCAN 25 (c) IGN - 2008, Licence n° 2008CISE29-68.**  
25, Jougne chemin rural de Jougne à Mont Ramey, lieudit : Mont Ramey


N° de l'illustration : 20112500090NUDA

Date : 2011

Auteur : André Céréza

Reproduction soumise à autorisation du titulaire des droits d'exploitation

© Région Bourgogne-Franche-Comté, Inventaire du patrimoine ; SCAN 25 IGN - 2008, Licence n° 2008CISE29-68



**Vue générale.**

25, Jougne chemin rural de Jougne à Mont Ramey, lieudit : Mont Ramey

N° de l'illustration : 20092500829NUC2A

Date : 2009

Auteur : Jérôme Mongreville

Reproduction soumise à autorisation du titulaire des droits d'exploitation

© Région Bourgogne-Franche-Comté, Inventaire du patrimoine



**Vue rapprochée.**

25, Jougne

N° de l'illustration : 20092500455NUC2A

Date : 2009

Auteur : Jérôme Mongreville

Reproduction soumise à autorisation du titulaire des droits d'exploitation

© Région Bourgogne-Franche-Comté, Inventaire du patrimoine