


IMMEUBLE

Bourgogne-Franche-Comté, Doubs
Besançon
îlot Saint-Pierre - 9 rue Moncey

Dossier IA25000579 réalisé en 1996 revu en
2009

Auteur(s) : Christiane Roussel



Historique

En 1836, la ville avait racheté l'ancienne maison Demolombe s'étendant entre la Grande Rue et la rue des Granges, le long de la ruelle Baron afin d'élargir cette voie. Elle vendit le terrain restant à trois propriétaires. Le troisième lot, à l'angle de la rue des Granges et de la nouvelle rue Moncey, avait été acheté par le marquis de Vaulchier. Il céda la partie d'angle à l'architecte Alphonse Delacroix pour y construire sa maison (voir dossier) et conserva pour lui l'autre partie. Sur celle-ci, il chargea l'architecte Delacroix de bâtir une maison, dont le grand passage cocher donnait accès à l'hôtel qu'il possédait déjà le long de la rue des Granges (50, rue des Granges : voir dossier).

Période(s) principale(s) : 2e quart 19e siècle

Auteur(s) de l'oeuvre :

Alphonse Delacroix (architecte, attribution par source)

Description

L'immeuble possède une façade antérieure en pierre de taille à bossages et une façade postérieure en moellon enduit. Le grand passage cocher en position centrale donne accès à une cour commune avec l'hôtel situé 50 rue des Granges. L'escalier dans-oeuvre est situé à droite du passage cocher.

Éléments descriptifs

Murs : calcaire, pierre de taille, moellon, bossage, enduit

Toit : tuile plate

Étages : sous-sol, entresol, 2 étages carrés

Élévation : élévation ordonnancée

Escaliers : escalier dans-oeuvre, escalier tournant à retours avec jour, en charpente

Typologie : immeuble de standing

Décor

Techniques : sculpture, fonderie, menuiserie

Précision sur les représentations :

Sur la façade antérieure, la porte-fenêtre avec balcon est ornée d'un fronton triangulaire ; le portail d'entrée est décoré dans les écoinçons de deux dragons ailés, la clé de l'arc comporte le monogramme MA ; le tympan en fonte de la porte d'entrée est orné d'une tête barbue encadrée de rinceaux ; le montant central des vantaux de porte comporte un décor de feuilles de laurier en menuiserie.

Sources documentaires

Documents figurés

- **Besançon : extrait du plan cadastral, 1974, section AC.**
Besançon : extrait du plan cadastral, 1974, section AC.

Informations complémentaires

- **Voir le dossier numérisé :** <https://patrimoine.bourgognefranche-comte.fr/gtrudov/IA25000579/index.htm>

Observations :

Sur la façade antérieure sont associés un vocabulaire classique, comme le fronton et les baies à crosettes, avec des éléments relevant du fantastique comme les deux dragons ailés avec des pattes en forme d'aile situés de part et d'autre du portail d'entrée. L'immeuble a été protégé MH en même temps que l'hôtel de Mesmay dans lequel il a été inclus.

Éléments remarquables : élévation

Protection

inscrit MH : 1942/06/08

les façades et les toitures sur rue et sur cour : inscription par arrêté du 8 juin 1942

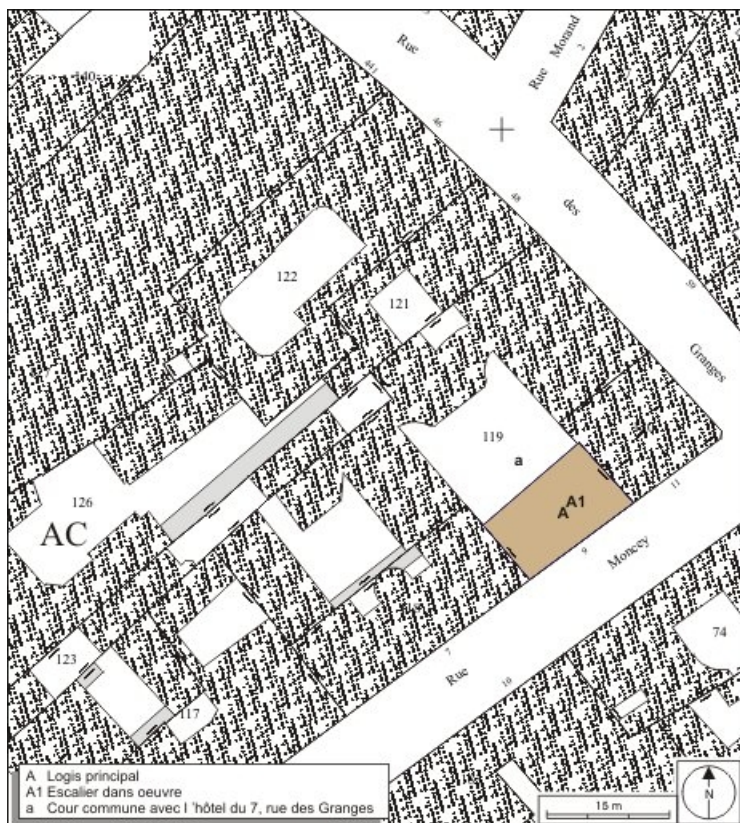
Thématiques : demeures bisontines

Aire d'étude et canton : Besançon centre

Dénomination : immeuble

Parties constituantes non étudiées : boutique, cour

© Région Bourgogne-Franche-Comté, Inventaire du patrimoine



Plan masse et de situation. Extrait du plan cadastral, 1974, section AC.
25, Besançon, 9 rue Moncey, lieudit : îlot Saint-Pierre

Source :

Besançon : extrait du plan cadastral, 1974, section AC.

N° de l'illustration : 20102500047NUDA

Date : 2010

Auteur : André Céréza

Reproduction soumise à autorisation du titulaire des droits d'exploitation

© Région Bourgogne-Franche-Comté, Inventaire du patrimoine



Vue d'ensemble depuis la rue de trois quarts droit.
25, Besançon, 9 rue Moncey, lieudit : îlot Saint-Pierre

N° de l'illustration : 20102501263NUC2A

Date : 2010

Auteur : Yves Sancey

Reproduction soumise à autorisation du titulaire des droits d'exploitation

© Région Bourgogne-Franche-Comté, Inventaire du Patrimoine



Vue d'ensemble depuis la rue de trois quarts gauche.

25, Besançon, 9 rue Moncey, lieudit : îlot Saint-Pierre

N° de l'illustration : 20102501264NUC2A

Date : 2010

Auteur : Yves Sancey

Reproduction soumise à autorisation du titulaire des droits d'exploitation

© Région Bourgogne-Franche-Comté, Inventaire du Patrimoine



Détail de la fenêtre avec son balcon au-dessus du portail d'entrée.

25, Besançon, 9 rue Moncey, lieudit : îlot Saint-Pierre

N° de l'illustration : 20102501272NUC2A

Date : 2010

Auteur : Yves Sancey

Reproduction soumise à autorisation du titulaire des droits d'exploitation

© Région Bourgogne-Franche-Comté, Inventaire du Patrimoine



Façade antérieure : détail de la corniche de toit.

25, Besançon, 9 rue Moncey, lieudit : îlot Saint-Pierre

N° de l'illustration : 20102501273NUC2A

Date : 2010

Auteur : Yves Sancey

Reproduction soumise à autorisation du titulaire des droits d'exploitation

© Région Bourgogne-Franche-Comté, Inventaire du Patrimoine



Portail d'entrée : vue d'ensemble.

25, Besançon, 9 rue Moncey, lieudit : îlot Saint-Pierre

N° de l'illustration : 20102501274NUC2A

Date : 2010

Auteur : Yves Sancey

Reproduction soumise à autorisation du titulaire des droits d'exploitation

© Région Bourgogne-Franche-Comté, Inventaire du Patrimoine



Détail d'un vantail du portail d'entrée.

25, Besançon, 9 rue Moncey, lieu dit : îlot Saint-Pierre

N° de l'illustration : 20102501265NUC2A

Date : 2010

Auteur : Yves Sancey

Reproduction soumise à autorisation du titulaire des droits d'exploitation

© Région Bourgogne-Franche-Comté, Inventaire du Patrimoine



Portail d'entrée : détail du tympan avec le balcon du premier étage.

25, Besançon, 9 rue Moncey, lieudit : îlot Saint-Pierre


N° de l'illustration : 20102501266NUC2A

Date : 2010

Auteur : Yves Sancey

Reproduction soumise à autorisation du titulaire des droits d'exploitation

© Région Bourgogne-Franche-Comté, Inventaire du Patrimoine



Portail d'entrée : détail du tympan.

25, Besançon, 9 rue Moncey, lieudit : îlot Saint-Pierre

N° de l'illustration : 20102501267NUC2A

Date : 2010

Auteur : Yves Sancey

Reproduction soumise à autorisation du titulaire des droits d'exploitation

© Région Bourgogne-Franche-Comté, Inventaire du Patrimoine



Portail d'entrée : détail du dragon dans l'écoinçon droit.

25, Besançon, 9 rue Moncey, lieudit : îlot Saint-Pierre

N° de l'illustration : 20102501270NUC2A

Date : 2010

Auteur : Yves Sancey

Reproduction soumise à autorisation du titulaire des droits d'exploitation

© Région Bourgogne-Franche-Comté, Inventaire du Patrimoine



Portail d'entrée : détail du décor en fonte du tympan.

25, Besançon, 9 rue Moncey, lieudit : îlot Saint-Pierre

N° de l'illustration : 20102501269NUC2A

Date : 2010

Auteur : Yves Sancey

Reproduction soumise à autorisation du titulaire des droits d'exploitation

© Région Bourgogne-Franche-Comté, Inventaire du Patrimoine



Portail d'entrée : détail du monogramme sur la clé de l'arc.

25, Besançon, 9 rue Moncey, lieudit : îlot Saint-Pierre

N° de l'illustration : 20102501271NUC2A

Date : 2010

Auteur : Yves Sancey

Reproduction soumise à autorisation du titulaire des droits d'exploitation

© Région Bourgogne-Franche-Comté, Inventaire du Patrimoine



Façade postérieure, de trois quarts gauche.

25, Besançon, 9 rue Moncey, lieudit : îlot Saint-Pierre

N° de l'illustration : 20102501275NUC2A

Date : 2010

Auteur : Yves Sancey

Reproduction soumise à autorisation du titulaire des droits d'exploitation

© Région Bourgogne-Franche-Comté, Inventaire du Patrimoine



Façade postérieure, de face.

25, Besançon, 9 rue Moncey, lieudit : îlot Saint-Pierre

N° de l'illustration : 20102501276NUC2A

Date : 2010

Auteur : Yves Sancey

Reproduction soumise à autorisation du titulaire des droits d'exploitation

© Région Bourgogne-Franche-Comté, Inventaire du Patrimoine