


## HÔTEL BARBIER

Bourgogne-Franche-Comté, Doubs  
Besançon  
îlot Sainte-Ursule - 11 rue Pasteur

Dossier IA25000518 réalisé en 1996 revu en 2008

Auteur(s) : Christiane Roussel



### Historique

L'édifice, de construction hétérogène, fait partie des quelques dizaines de maisons bisontines bâties en pierre au Moyen Age. Subsistent le gros oeuvre du logis principal sous lequel est située une cave voûtée d'arêtes avec des arcs doubleaux retombant sur deux rangées de colonnes à chapiteaux octogonaux, le tout étant peut-être datable de la 1ère moitié du 14e siècle. L'ensemble des ouvertures de ce logis ont été refaites dans la 2e moitié du 16e siècle, à l'exception d'une baie plus ancienne (15e siècle ?) au premier étage de la façade située rue d'Anvers. Celle-ci possède un encadrement en grès rouge, matériau totalement inusité dans la construction bisontine. Ce logis a été surélevé d'un étage au 19e siècle. L'aile située le long de la rue Pasteur a sans doute été reconstruite à la fin du 17e ou au début du 18e siècle, en même temps que l'escalier d'honneur se trouvant à l'intérieur. Le bâtiment, situé au fond et à gauche de l'ancien jardin, comprenait, en 1794, une partie habitation à deux étages, des remises et des bûchers. Il a été également surélevé d'un étage au 19e siècle. En 1842, la demeure appartenait à un certain Barbier, greffier au tribunal de Première Instance, et auparavant à la famille Marin, émigrée durant la Révolution. Les ursulines s'installent dans cette demeure en 1877 (à la place du pensionnat Bouilly créé à une date indéterminée du 19e siècle) pour y fonder le pensionnat des Dames de Sainte-Ursule, comme le rappelle une plaque en marbre située au-dessus du portail d'entrée. La congrégation a fait construire, dans les années 1930, le bâtiment en pierre de taille dans le prolongement de l'ancien logis principal. Après le départ du collège et de l'école primaire Sainte-Ursule, au début du 21e siècle, l'édifice a été entièrement réhabilité pour le transformer en immeuble d'habitation.

**Période(s) principale(s) :** 1ère moitié 14e siècle / limite 17e siècle 18e siècle

### Description

L'hôtel est constitué d'un logis principal, à trois étages carrés et un de comble, bâti à l'angle des rues Pasteur et d'Anvers. Il est construit sur une cave voûtée d'arêtes avec des arcs doubleaux soutenus par deux rangées de colonnes à chapiteaux octogonaux. Dans le bâtiment situé le long de la rue Pasteur, à un étage carré et un de comble, se trouve l'escalier d'honneur à droite duquel figure le passage cocher. Dans l'ancien jardin, séparé de la cour par une grille, et comprenant une entrée secondaire donnant rue d'Anvers, est situé un autre logis à trois étages carrés. Les bâtiments sont en moellon enduit, à l'exception de celui faisant suite au logis principal, situé rue d'Anvers, qui est en moellon.

### Éléments descriptifs

**Murs :** calcaire, moellon, enduit

**Toit :** tuile plate, ardoise, zinc en couverture

**Étages :** sous-sol, 2 étages carrés, étage de comble

**Couvrement :** voûte d'arêtes, voûte en berceau

**Escaliers :** escalier dans-oeuvre, escalier tournant à retours sans jour, en maçonnerie en charpente

**Typologie :** hôtel sur rue

### Décor

**Techniques :** sculpture

**Précision sur les représentations :**

Des oves soulignent l'encadrement en plein cintre d'une porte donnant sur la cour ; deux têtes de profil en décorent l'entablement.

## Sources documentaires

### Documents figurés

- **Besançon : extrait du plan cadastral, 1974, section AB.**

Besançon : extrait du plan cadastral, 1974, section AB.

- **Plan-masse de l'hôtel pour être divisé en lots**

Plan-masse de l'hôtel pour être divisé en lots. Dessin à la plume aquarellé, 18 vendémiaire an 5, par Lapret, Denis-Philibert (architecte)

Lieu de conservation : Archives départementales du Doubs, Besançon- Cote du document : Q 131

## Informations complémentaires

- **Voir le dossier numérisé** : <https://patrimoine.bourgognefranchecomte.fr/gtrudov/IA25000518/index.htm>

### Observations :

Les éléments les plus remarquables de cet hôtel de datation hétérogène sont le gros oeuvre du logis principal et sa cave probablement de la 1<sup>ère</sup> moitié du 14<sup>e</sup> siècle, l'escalier d'honneur avec sa rampe en ferronnerie de la fin du 17<sup>e</sup> siècle ou du début du 18<sup>e</sup> siècle et une porte donnant sur cour, de la 2<sup>e</sup> moitié du 16<sup>e</sup> siècle, décorée d'oves et de deux têtes de profil.

**Éléments remarquables** : sous-sol, escalier, porte

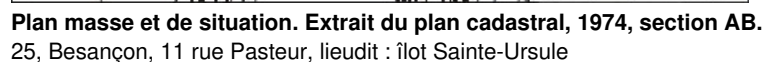
**Thématiques** : demeures bisontines

**Aire d'étude et canton** : Besançon centre

**Dénomination** : hôtel

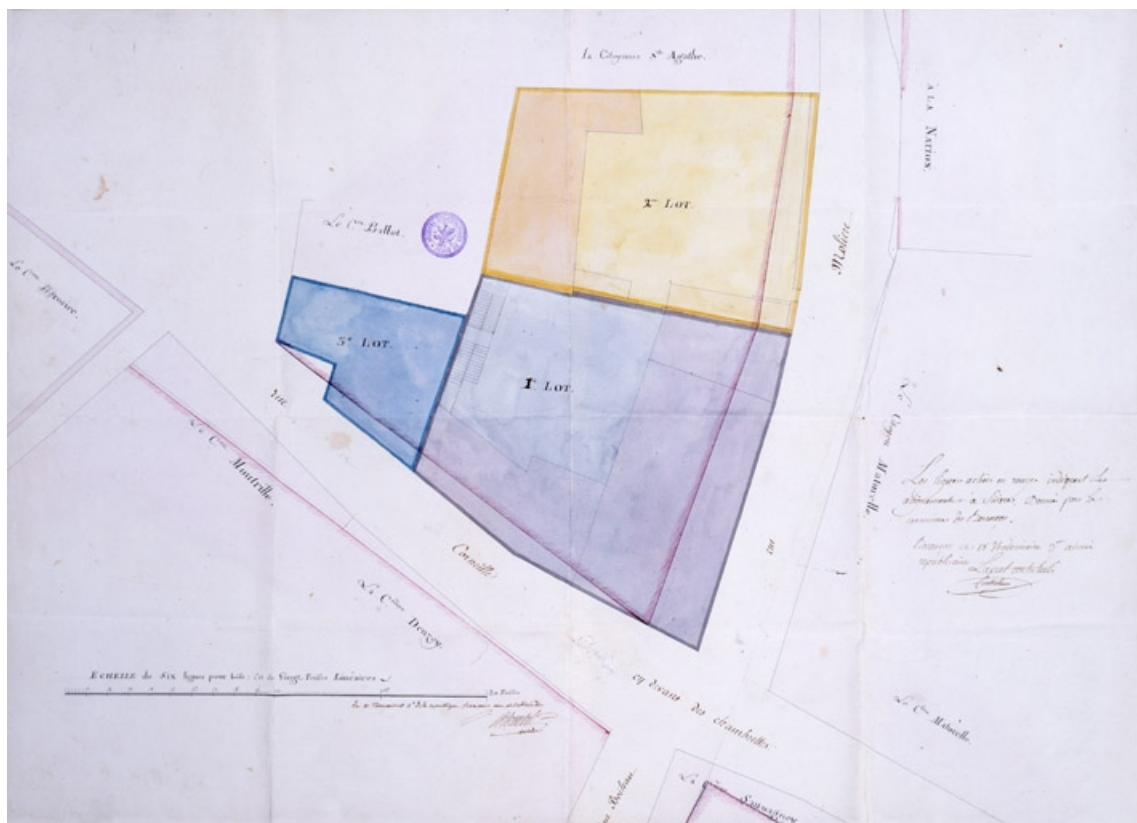
**Parties constituanes non étudiées** : logement, jardin, cour

© Région Bourgogne-Franche-Comté, Inventaire du patrimoine



**Besançon : extrait du plan cadastral, 1974, section AB.**

© Région Bourgogne-Franche-Comté, Inventaire du patrimoine



**Plan-masse de l'hôtel pour être divisé en lots**

25, Besançon, 11 rue Pasteur, lieudit : îlot Sainte-Ursule

**Source :**

**Dessin à la plume aquarellé, 18 vendémiaire an 5, par Lapret, Denis-Philibert (architecte). Lieu de conservation : Archives départementales du Doubs, Besançon. Cote : Q 131**

Lieu de conservation : Archives départementales du Doubs, Besançon - Cote du document : Q 131

N° de l'illustration : 20022500010VA

Date : 2002

Auteur : Jérôme Mongreville

Reproduction soumise à autorisation du titulaire des droits d'exploitation

© Région Bourgogne-Franche-Comté, Inventaire du patrimoine





**Logis principal : vue d'ensemble depuis l'angle des deux rues.**

25, Besançon, 11 rue Pasteur, lieudit : îlot Sainte-Ursule

N° de l'illustration : 20112501917NUC2A

Date : 2011

Auteur : Yves Sancey

Reproduction soumise à autorisation du titulaire des droits d'exploitation

© Région Bourgogne-Franche-Comté, Inventaire du Patrimoine



**Logis principal : vue d'ensemble de la façade antérieure, de trois quarts droit.**  
25, Besançon, 11 rue Pasteur, lieudit : îlot Sainte-Ursule

N° de l'illustration : 20112501918NUC2A

Date : 2011

Auteur : Yves Sancey

Reproduction soumise à autorisation du titulaire des droits d'exploitation

© Région Bourgogne-Franche-Comté, Inventaire du Patrimoine



**Logis principal, façade antérieure : détail du portail d'entrée.**

25, Besançon, 11 rue Pasteur, lieudit : îlot Sainte-Ursule

N° de l'illustration : 20112501931NUC2A

Date : 2011

Auteur : Yves Sancey

Reproduction soumise à autorisation du titulaire des droits d'exploitation

© Région Bourgogne-Franche-Comté, Inventaire du Patrimoine



**Logis principal, façade antérieure : détail de l'inscription.**

25, Besançon, 11 rue Pasteur, lieudit : îlot Sainte-Ursule

N° de l'illustration : 20112501930NUC2A

Date : 2011

Auteur : Yves Sancey

Reproduction soumise à autorisation du titulaire des droits d'exploitation

© Région Bourgogne-Franche-Comté, Inventaire du Patrimoine





**Logis principal, façade antérieure, partie gauche : vue éloignée depuis la place Pasteur.**

25, Besançon, 11 rue Pasteur, lieudit : îlot Sainte-Ursule

N° de l'illustration : 20112501934NUC2A

Date : 2011

Auteur : Yves Sancey

Reproduction soumise à autorisation du titulaire des droits d'exploitation

© Région Bourgogne-Franche-Comté, Inventaire du Patrimoine



**Logis principal, façade antérieure, partie gauche : de trois quarts gauche.**

25, Besançon, 11 rue Pasteur, lieudit : îlot Sainte-Ursule

N° de l'illustration : 20112501933NUC2A

Date : 2011

Auteur : Yves Sancey

Reproduction soumise à autorisation du titulaire des droits d'exploitation

© Région Bourgogne-Franche-Comté, Inventaire du Patrimoine





**Logis principal, façade antérieure : détail d'une grille de fenêtre.**

25, Besançon, 11 rue Pasteur, lieudit : îlot Sainte-Ursule

N° de l'illustration : 20112501932NUC2A

Date : 2011

Auteur : Yves Sancey

Reproduction soumise à autorisation du titulaire des droits d'exploitation

© Région Bourgogne-Franche-Comté, Inventaire du Patrimoine



**Logis principal, façade antérieure, partie gauche : détail d'une logette.**

25, Besançon, 11 rue Pasteur, lieudit : îlot Sainte-Ursule

N° de l'illustration : 20112501927NUC2A

Date : 2011

Auteur : Yves Sancey

Reproduction soumise à autorisation du titulaire des droits d'exploitation

© Région Bourgogne-Franche-Comté, Inventaire du Patrimoine



**Logis principal, façade antérieure, partie droite : détail d'une niche.**

25, Besançon, 11 rue Pasteur, lieudit : îlot Sainte-Ursule

N° de l'illustration : 20112501928NUC2A

Date : 2011

Auteur : Yves Sancey

Reproduction soumise à autorisation du titulaire des droits d'exploitation

© Région Bourgogne-Franche-Comté, Inventaire du Patrimoine



**Logis principal, façade latérale droite sur rue : de trois quarts droit.**  
25, Besançon, 11 rue Pasteur, lieudit : îlot Sainte-Ursule

N° de l'illustration : 20112501916NUC2A

Date : 2011

Auteur : Yves Sancey

Reproduction soumise à autorisation du titulaire des droits d'exploitation

© Région Bourgogne-Franche-Comté, Inventaire du Patrimoine





**Logis principal, aile droite, façade postérieure depuis la rue d'Anvers : de trois quarts droit.**  
25, Besançon, 11 rue Pasteur, lieudit : îlot Sainte-Ursule

N° de l'illustration : 20112501926NUC2A

Date : 2011

Auteur : Yves Sancey

Reproduction soumise à autorisation du titulaire des droits d'exploitation

© Région Bourgogne-Franche-Comté, Inventaire du Patrimoine



**Logis principal, aile droite, façade postérieure : de trois quarts droit.**

25, Besançon, 11 rue Pasteur, lieudit : îlot Sainte-Ursule

N° de l'illustration : 20112501929NUC2A

Date : 2011

Auteur : Yves Sancey

Reproduction soumise à autorisation du titulaire des droits d'exploitation

© Région Bourgogne-Franche-Comté, Inventaire du Patrimoine





**Logis principal, aile droite, façade postérieure : détail d'une niche et d'une fenêtre du premier étage.**

25, Besançon, 11 rue Pasteur, lieudit : îlot Sainte-Ursule

N° de l'illustration : 20112501935NUC2A

Date : 2011

Auteur : Yves Sancey

Reproduction soumise à autorisation du titulaire des droits d'exploitation

© Région Bourgogne-Franche-Comté, Inventaire du Patrimoine



**Logis principal, façade postérieure : détail du passage cocher depuis le fond de la cour.**

25, Besançon, 11 rue Pasteur, lieudit : îlot Sainte-Ursule

N° de l'illustration : 20112501941NUC2A

Date : 2011

Auteur : Yves Sancey

Reproduction soumise à autorisation du titulaire des droits d'exploitation

© Région Bourgogne-Franche-Comté, Inventaire du Patrimoine





**Logis principal, façade postérieure : détail du passage cocher, de trois quarts droit.**  
25, Besançon, 11 rue Pasteur, lieudit : îlot Sainte-Ursule

N° de l'illustration : 20112501943NUC2A

Date : 2011

Auteur : Yves Sancey

Reproduction soumise à autorisation du titulaire des droits d'exploitation

© Région Bourgogne-Franche-Comté, Inventaire du Patrimoine



**Vue de la cour en plongée.**

25, Besançon, 11 rue Pasteur, lieudit : îlot Sainte-Ursule

N° de l'illustration : 20112501949NUC2A

Date : 2011

Auteur : Yves Sancey

Reproduction soumise à autorisation du titulaire des droits d'exploitation

© Région Bourgogne-Franche-Comté, Inventaire du Patrimoine



**Logis principal, vue d'ensemble de la façade postérieure depuis le fond de la cour.**

25, Besançon, 11 rue Pasteur, lieudit : îlot Sainte-Ursule

N° de l'illustration : 20112501940NUC2A

Date : 2011

Auteur : Yves Sancey

Reproduction soumise à autorisation du titulaire des droits d'exploitation

© Région Bourgogne-Franche-Comté, Inventaire du Patrimoine





**Logis principal, façade postérieure, partie gauche : détail du auvent métallique.**

25, Besançon, 11 rue Pasteur, lieudit : îlot Sainte-Ursule

N° de l'illustration : 20112501942NUC2A

Date : 2011

Auteur : Yves Sancey

Reproduction soumise à autorisation du titulaire des droits d'exploitation

© Région Bourgogne-Franche-Comté, Inventaire du Patrimoine





**Logis principal : vue des façades depuis le fond de la cour.**

25, Besançon, 11 rue Pasteur, lieudit : îlot Sainte-Ursule

N° de l'illustration : 20112501920NUC2A

Date : 2011

Auteur : Yves Sancey

Reproduction soumise à autorisation du titulaire des droits d'exploitation

© Région Bourgogne-Franche-Comté, Inventaire du Patrimoine



**Logis principal : vue des façades depuis le fond de la cour.**

25, Besançon, 11 rue Pasteur, lieudit : îlot Sainte-Ursule

N° de l'illustration : 20112501919NUC2A

Date : 2011

Auteur : Yves Sancey

Reproduction soumise à autorisation du titulaire des droits d'exploitation

© Région Bourgogne-Franche-Comté, Inventaire du Patrimoine





**Logis principal, premier étage sur cour : détail du auvent métallique.**

25, Besançon, 11 rue Pasteur, lieudit : îlot Sainte-Ursule

N° de l'illustration : 20112501937NUC2A

Date : 2011

Auteur : Yves Sancey

Reproduction soumise à autorisation du titulaire des droits d'exploitation

© Région Bourgogne-Franche-Comté, Inventaire du Patrimoine



**Logis principal : vue de l'intérieur du auvent métallique.**

25, Besançon, 11 rue Pasteur, lieudit : îlot Sainte-Ursule

N° de l'illustration : 20112501948NUC2A

Date : 2011

Auteur : Yves Sancey

Reproduction soumise à autorisation du titulaire des droits d'exploitation

© Région Bourgogne-Franche-Comté, Inventaire du Patrimoine





**Logis principal : détail de la structure métallique du auvent.**

25, Besançon, 11 rue Pasteur, lieudit : îlot Sainte-Ursule

N° de l'illustration : 20112501950NUC2A

Date : 2011

Auteur : Yves Sancey

Reproduction soumise à autorisation du titulaire des droits d'exploitation

© Région Bourgogne-Franche-Comté, Inventaire du Patrimoine



**Logis principal, aile droite : façade sur cour, de trois quarts gauche.**  
25, Besançon, 11 rue Pasteur, lieudit : îlot Sainte-Ursule

N° de l'illustration : 20112501923NUC2A

Date : 2011

Auteur : Yves Sancey

Reproduction soumise à autorisation du titulaire des droits d'exploitation

© Région Bourgogne-Franche-Comté, Inventaire du Patrimoine





**Logis principal, aile droite, façade sur cour : détail d'une porte du rez-de-chaussée.**

25, Besançon, 11 rue Pasteur, lieudit : îlot Sainte-Ursule

N° de l'illustration : 20112501951NUC2A

Date : 2011

Auteur : Yves Sancey

Reproduction soumise à autorisation du titulaire des droits d'exploitation

© Région Bourgogne-Franche-Comté, Inventaire du Patrimoine



**Logis principal, aile droite, façade sur cour, porte du rez-de-chaussée : détail de la partie supérieure.**  
25, Besançon, 11 rue Pasteur, lieudit : îlot Sainte-Ursule

N° de l'illustration : 20112501952NUC2A

Date : 2011

Auteur : Yves Sancey

Reproduction soumise à autorisation du titulaire des droits d'exploitation

© Région Bourgogne-Franche-Comté, Inventaire du Patrimoine



**Logis principal, extrémité de l'aile droite : façade sur cour, de face.**

25, Besançon, 11 rue Pasteur, lieudit : îlot Sainte-Ursule

N° de l'illustration : 20112501944NUC2A

Date : 2011

Auteur : Yves Sancey

Reproduction soumise à autorisation du titulaire des droits d'exploitation

© Région Bourgogne-Franche-Comté, Inventaire du Patrimoine



**Logis principal, extrémité de l'aile droite, façade sur cour : détail des fenêtres du premier étage.**  
25, Besançon, 11 rue Pasteur, lieudit : îlot Sainte-Ursule

N° de l'illustration : 20112501945NUC2A

Date : 2011

Auteur : Yves Sancey

Reproduction soumise à autorisation du titulaire des droits d'exploitation

© Région Bourgogne-Franche-Comté, Inventaire du Patrimoine





**Logis principal, extrémité de l'aile droite, façade sur cour : détail des fenêtres du deuxième étage.**  
25, Besançon, 11 rue Pasteur, lieudit : îlot Sainte-Ursule

N° de l'illustration : 20112501946NUC2A

Date : 2011

Auteur : Yves Sancey

Reproduction soumise à autorisation du titulaire des droits d'exploitation

© Région Bourgogne-Franche-Comté, Inventaire du Patrimoine



**Logis principal, extrémité de l'aile droite, façade sur cour : détail de la fenêtre du pignon.**

25, Besançon, 11 rue Pasteur, lieudit : îlot Sainte-Ursule

N° de l'illustration : 20112501947NUC2A

Date : 2011

Auteur : Yves Sancey

Reproduction soumise à autorisation du titulaire des droits d'exploitation

© Région Bourgogne-Franche-Comté, Inventaire du Patrimoine



**Logis principal, pignon de l'aile droite : de trois quarts droit.**

25, Besançon, 11 rue Pasteur, lieudit : îlot Sainte-Ursule

N° de l'illustration : 20112501922NUC2A

Date : 2011

Auteur : Yves Sancey

Reproduction soumise à autorisation du titulaire des droits d'exploitation

© Région Bourgogne-Franche-Comté, Inventaire du Patrimoine





**Logis principal, pignon de l'aile droite : vue d'ensemble depuis la rue d'Anvers.**

25, Besançon, 11 rue Pasteur, lieudit : îlot Sainte-Ursule

N° de l'illustration : 20112501924NUC2A

Date : 2011

Auteur : Yves Sancey

Reproduction soumise à autorisation du titulaire des droits d'exploitation

© Région Bourgogne-Franche-Comté, Inventaire du Patrimoine



**Logis secondaire depuis le fond de l'ancien jardin : de trois quarts droit.**

25, Besançon, 11 rue Pasteur, lieudit : îlot Sainte-Ursule

N° de l'illustration : 20112501921NUC2A

Date : 2011

Auteur : Yves Sancey

Reproduction soumise à autorisation du titulaire des droits d'exploitation

© Région Bourgogne-Franche-Comté, Inventaire du Patrimoine



**Logis secondaire, façade antérieure depuis la rue d'Anvers : de face.**

25, Besançon, 11 rue Pasteur, lieudit : îlot Sainte-Ursule

N° de l'illustration : 20112501925NUC2A

Date : 2011

Auteur : Yves Sancey

Reproduction soumise à autorisation du titulaire des droits d'exploitation

© Région Bourgogne-Franche-Comté, Inventaire du Patrimoine





**Vue de la cour depuis l'entrée.**

25, Besançon, 11 rue Pasteur, lieudit : îlot Sainte-Ursule

N° de l'illustration : 20112501936NUC2A

Date : 2011

Auteur : Yves Sancey

Reproduction soumise à autorisation du titulaire des droits d'exploitation

© Région Bourgogne-Franche-Comté, Inventaire du Patrimoine



**Détail de la porte séparant la cour de l'ancien jardin.**  
25, Besançon, 11 rue Pasteur, lieudit : îlot Sainte-Ursule

N° de l'illustration : 20112501938NUC2A

Date : 2011

Auteur : Yves Sancey

Reproduction soumise à autorisation du titulaire des droits d'exploitation

© Région Bourgogne-Franche-Comté, Inventaire du Patrimoine



**Logis principal, aile gauche sur cour : détail d'une porte du rez-de-chaussée.**  
25, Besançon, 11 rue Pasteur, lieudit : îlot Sainte-Ursule

N° de l'illustration : 20112501939NUC2A

Date : 2011

Auteur : Yves Sancey

Reproduction soumise à autorisation du titulaire des droits d'exploitation

© Région Bourgogne-Franche-Comté, Inventaire du Patrimoine





**Logis principal, intérieur, escalier : détail des premières volées depuis le passage cocher.**

25, Besançon, 11 rue Pasteur, lieudit : îlot Sainte-Ursule

N° de l'illustration : 20112501954NUC2A

Date : 2011

Auteur : Yves Sancey

Reproduction soumise à autorisation du titulaire des droits d'exploitation

© Région Bourgogne-Franche-Comté, Inventaire du Patrimoine



**Logis principal, intérieur, escalier : détail de la rampe en ferronnerie.**

25, Besançon, 11 rue Pasteur, lieudit : îlot Sainte-Ursule

N° de l'illustration : 20112501956NUC2A

Date : 2011

Auteur : Yves Sancey

Reproduction soumise à autorisation du titulaire des droits d'exploitation

© Région Bourgogne-Franche-Comté, Inventaire du Patrimoine



**Logis principal, intérieur, escalier : détail d'un garde corps en ferronnerie.**  
25, Besançon, 11 rue Pasteur, lieudit : îlot Sainte-Ursule

N° de l'illustration : 20112501955NUC2A


Date : 2011

Auteur : Yves Sancey

Reproduction soumise à autorisation du titulaire des droits d'exploitation

© Région Bourgogne-Franche-Comté, Inventaire du Patrimoine





**Logis principal, intérieur : détail de la partie supérieure de l'escalier avec une rampe en bois tourné.**  
25, Besançon, 11 rue Pasteur, lieudit : îlot Sainte-Ursule

N° de l'illustration : 20112501953NUC2A

Date : 2011

Auteur : Yves Sancey

Reproduction soumise à autorisation du titulaire des droits d'exploitation

© Région Bourgogne-Franche-Comté, Inventaire du Patrimoine